VINCOLO PAESAGGISTICO (ART. 79, comma 1 NTA)	▨
PRATI E PASCOLI NATURALI (ART. 59, comma 2 NTA)	
FASCIA DI RISPETTO DEI BOSCHI (ART. 59, comma 4 NTA)	
STRADE PANORAMICHE (ART. 85, comma 2 NTA)	
AREA DI RISPETTO PARCHI (ART. 68, comma 3 NTA)	
FASCE FIUMI, TORRENTI 150m (ART. 41, comma 3 NTA)	
FORMAZIONI ARB. IN EVOLUZIONE NATURALE (ART. 59, comma 3 NTA)	
CONNESSIONI RER 100m (ART. 59, comma NTA)	
IMPIANTI	
CONFINI AMMINISTRATIVI	

DATI CARATTERISTICI

DATI DI COSTRUZIONE

PRESSIONE DI PROGETTO 75.0 bar
PRESSIONE MASSIMA DI ESERCIZIO (MOP) 75.0 bar
GRADO DI UTILIZZAZIONE DICHIARATO f - 0.72

REALIZZATO IN CONFORMITA' AL D.M. 17/04/2008
CONFORMITA' AL D.M NUMERO
PER MODIFICHE REALIZZATE SUCCESSIVAMENTE

RIVESTIMENTO GIUNTI DI SALDATURA

Fasce Termorestringenti

IMPIANTO MUNITO DI CAVO TELE

DATI GENERALI

DN 1400 SP [UNI-EN] 19427.78 m

LUNGHEZZA TOTALE IMPIANTO 19427.78 m.

FASE EMISSIONE Progetto

PLANIMETRIA 1:1000

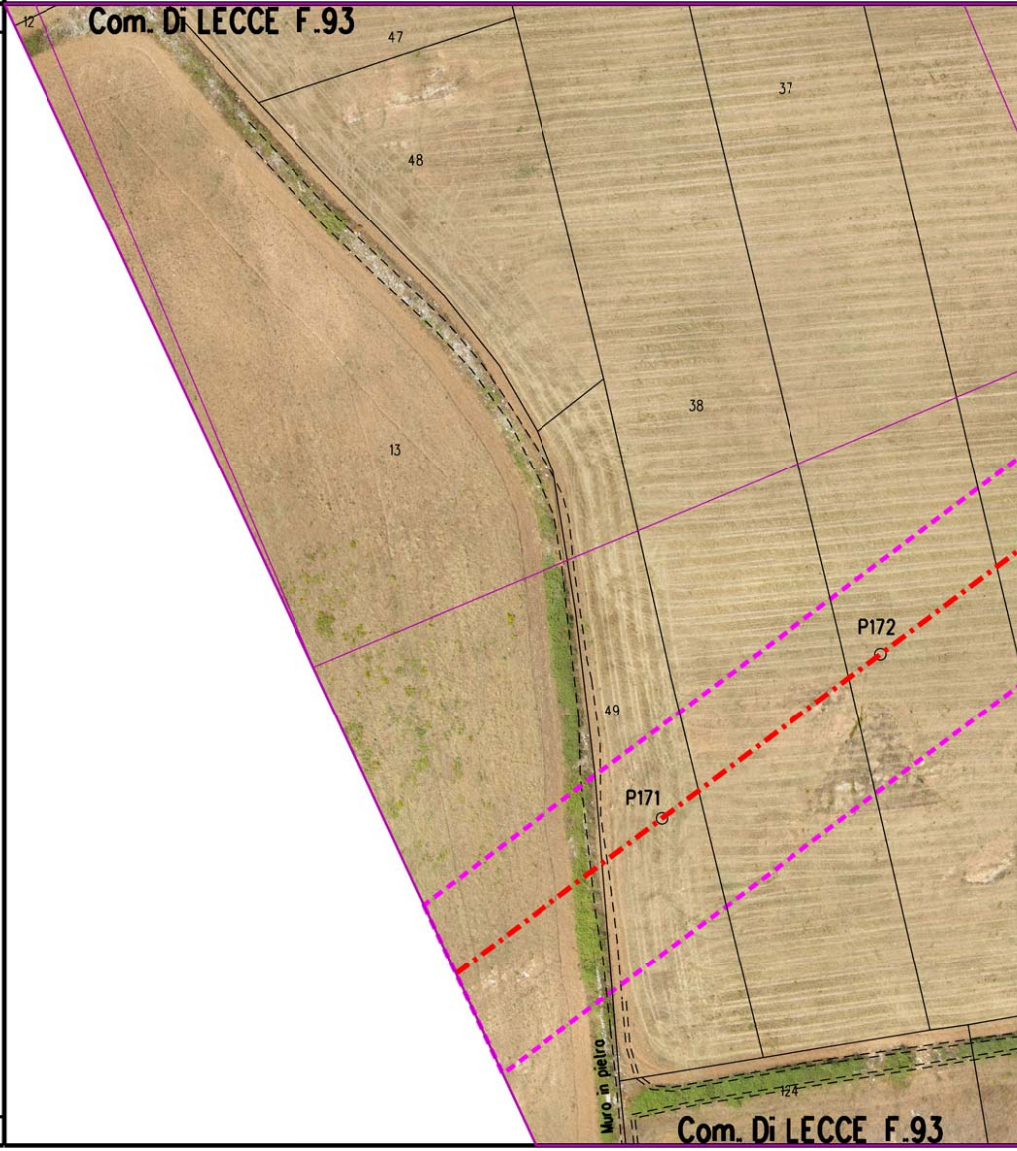
12
Com. Di LECCE F.93
47
37
48
38
13
P172
49
P171
Muro in pietra
124
Com. Di LECCE F.93

CONFINI AMMINISTRATIVI

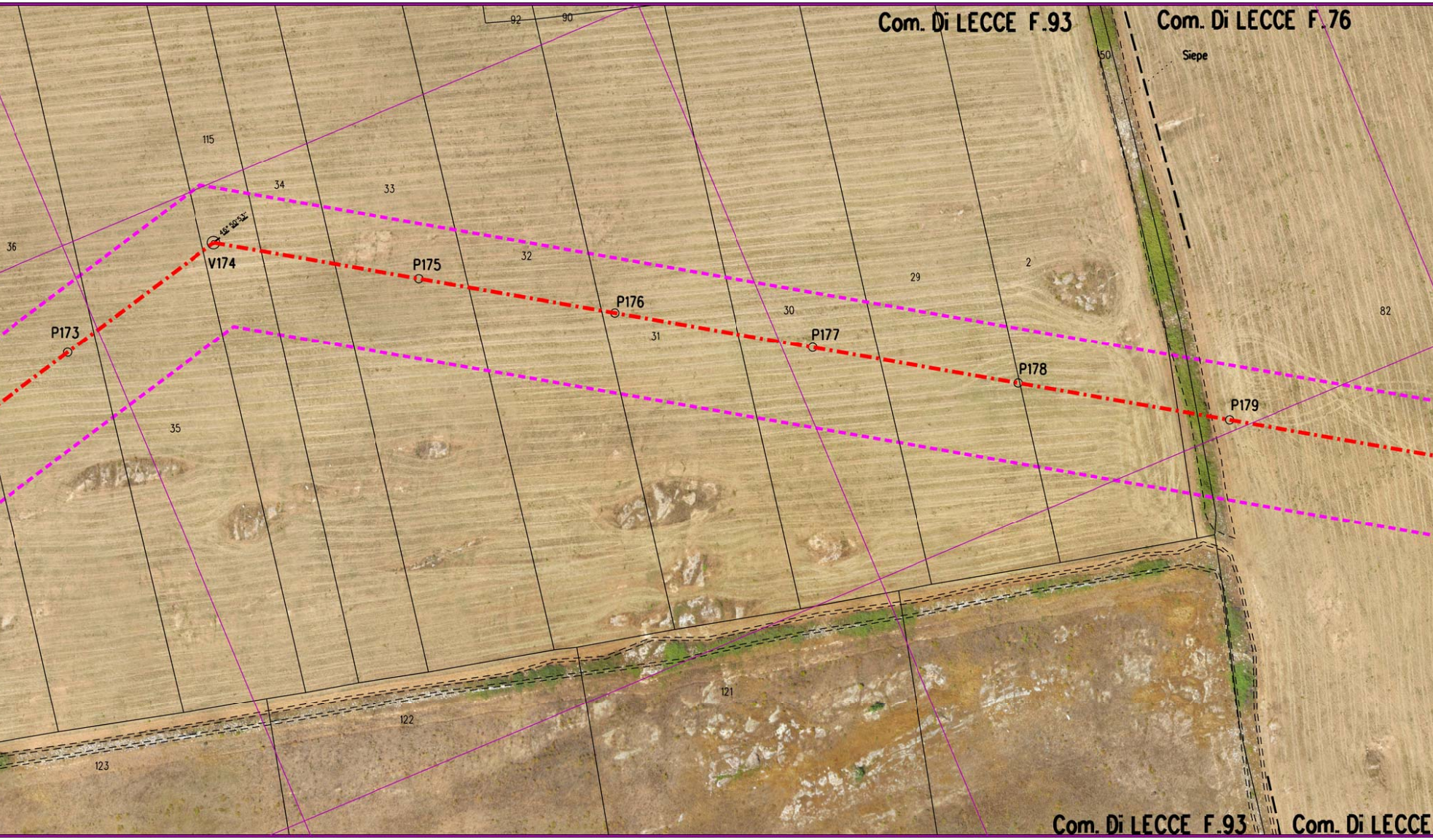
Com. Di LECCE F.93
Com. Di LECCE F.76
Siepe
92
90
50
115
34
33
36
46° 50'53"
V174
P175
32
P176
2
29
30
P177
31
P173
P178
82
P179
35
121
122
123
Com. Di LECCE F.93
Com. Di LECCE

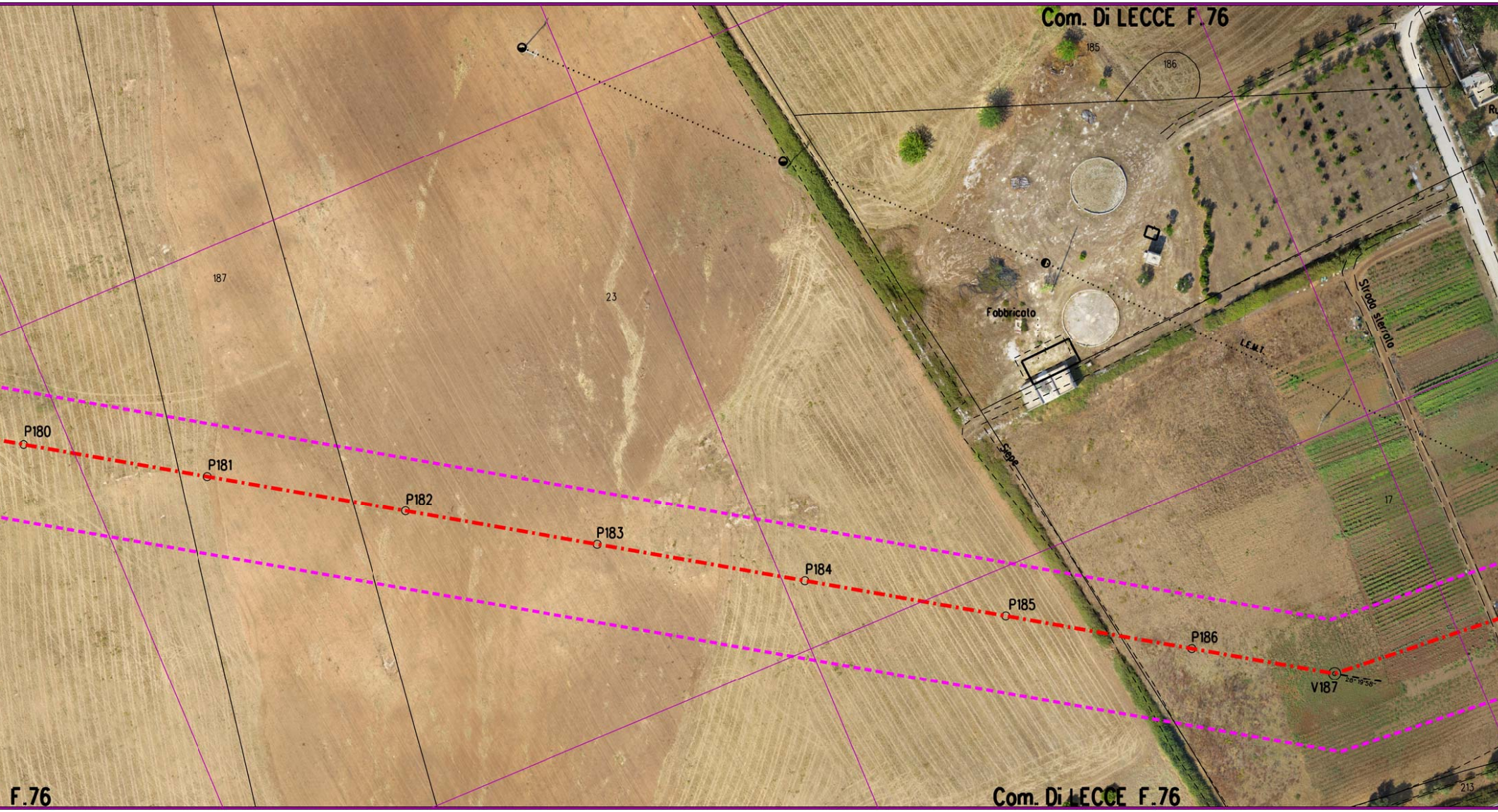
Com. Di LECCE F.76
185
186
187
23
Fabbricato
L.E.M.T.
Strada sterrata
Siepe
17
P180
P181
P182
P183
P184
P185
P186
V187
28° 19'58"
213
F.76
Com. Di LECCE F.76

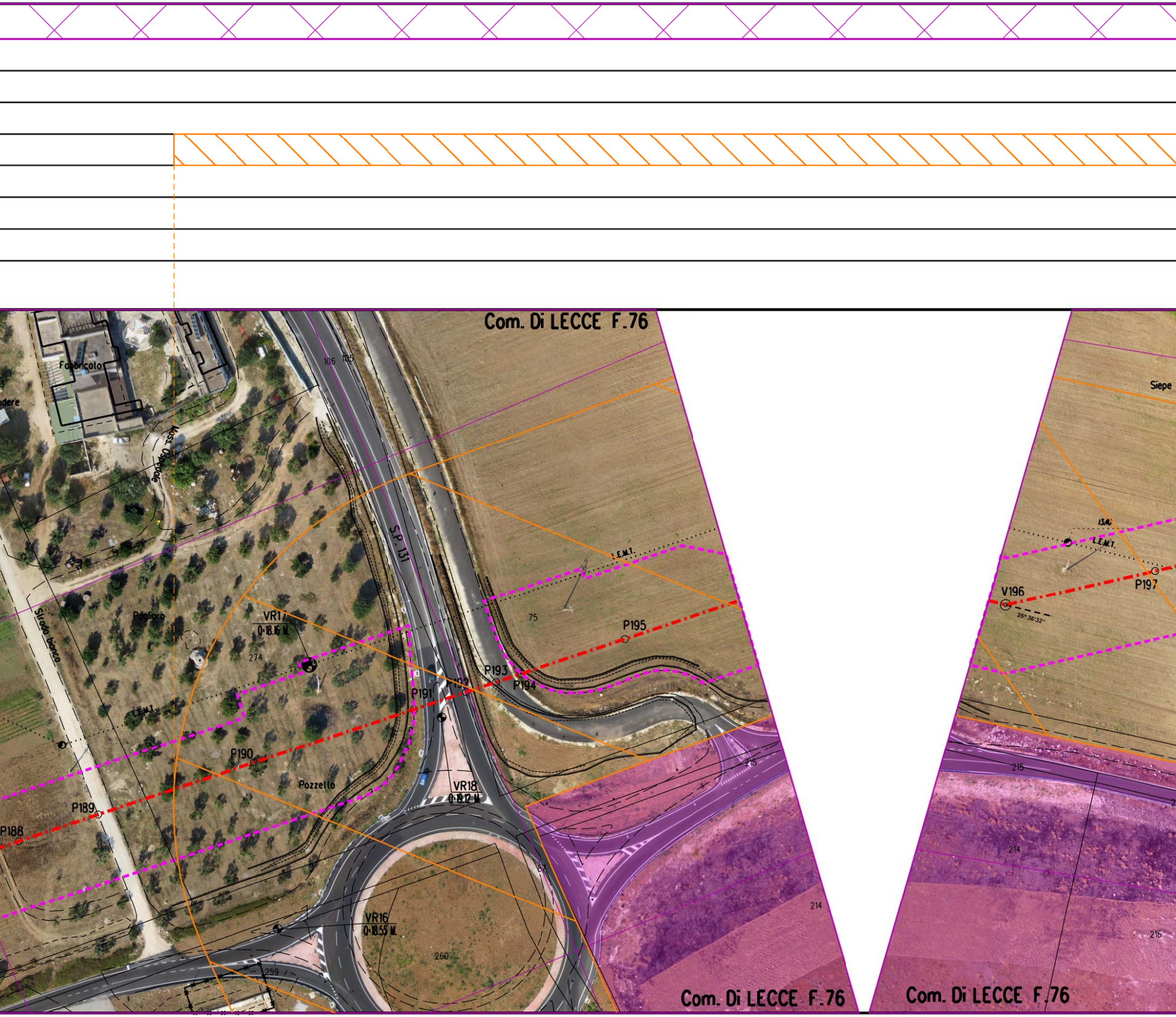
Com. Di LECCE F.76
Fabbricato
...udere
Mass. Ospedale
106
105
S.P. 131
Siepe
L.E.M.T.
L.E.M.T.
L.E.M.T.
Strada bianca
Pagliaro
VR17
Q:18.16 M
274
75
P195
V196
P197
26°36'32"
P193
P194
P192
P191
P190
P189
P188
Pozzello
VR18
Q:19.12 M
215
215
214
214
216
VR16
Q:18.55 M
260
259
Com. Di LECCE F.76
Com. Di LECCE F.76

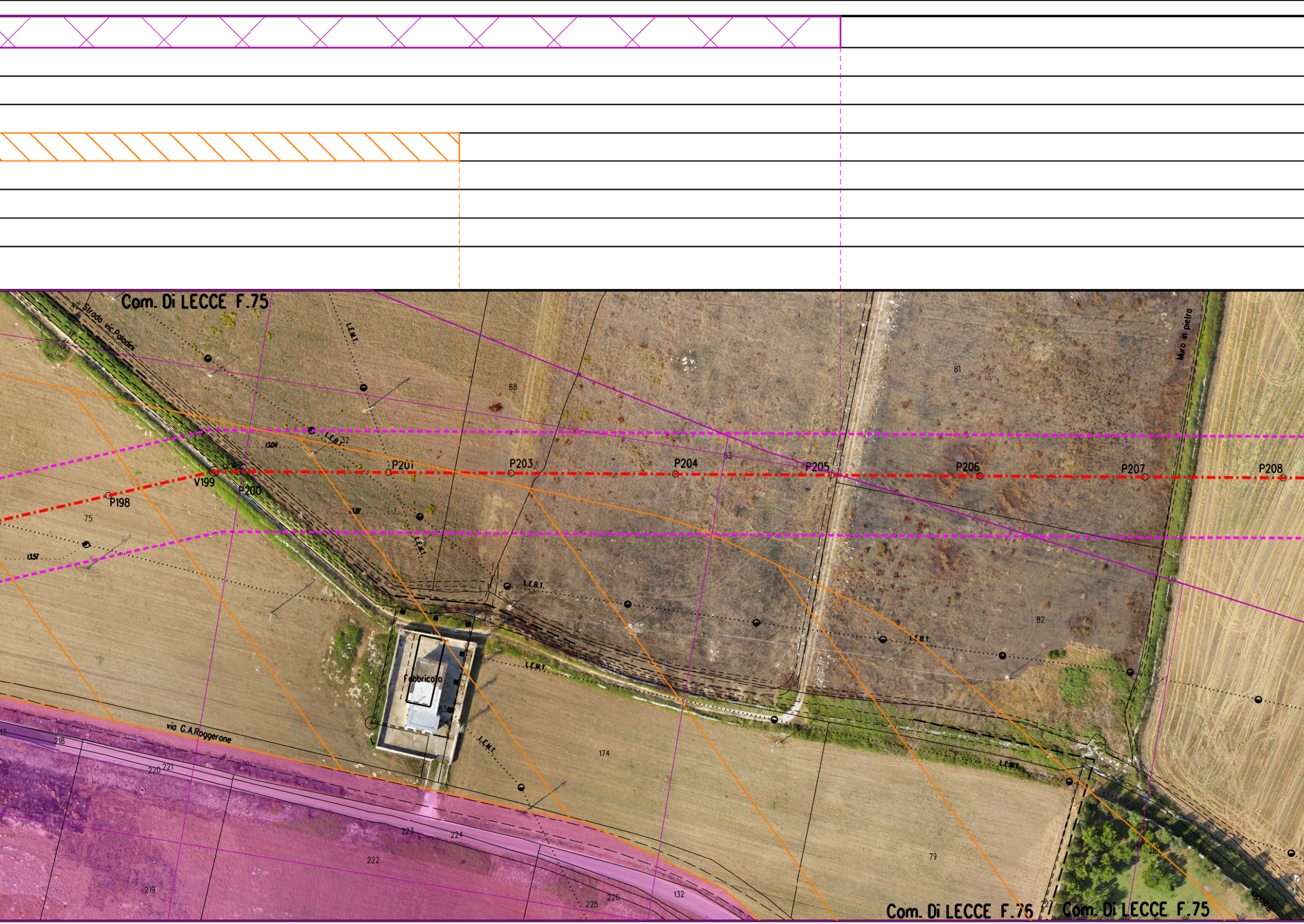
Com. Di LECCE F.75
Strada vic. Paladini
L.E.M.T.
88
81
Muro in pietra
L.E.B.T.
32
13.04
P201
P203
P204
P205
83
P206
P207
P208
V199
P200
P198
75
13.57
82
Fabbricato
83
via G.A.Roggerone
217
218
220
221
174
223
224
222
219
225
226
132
79
116
Com. Di LECCE F.76
Com. Di LECCE F.75

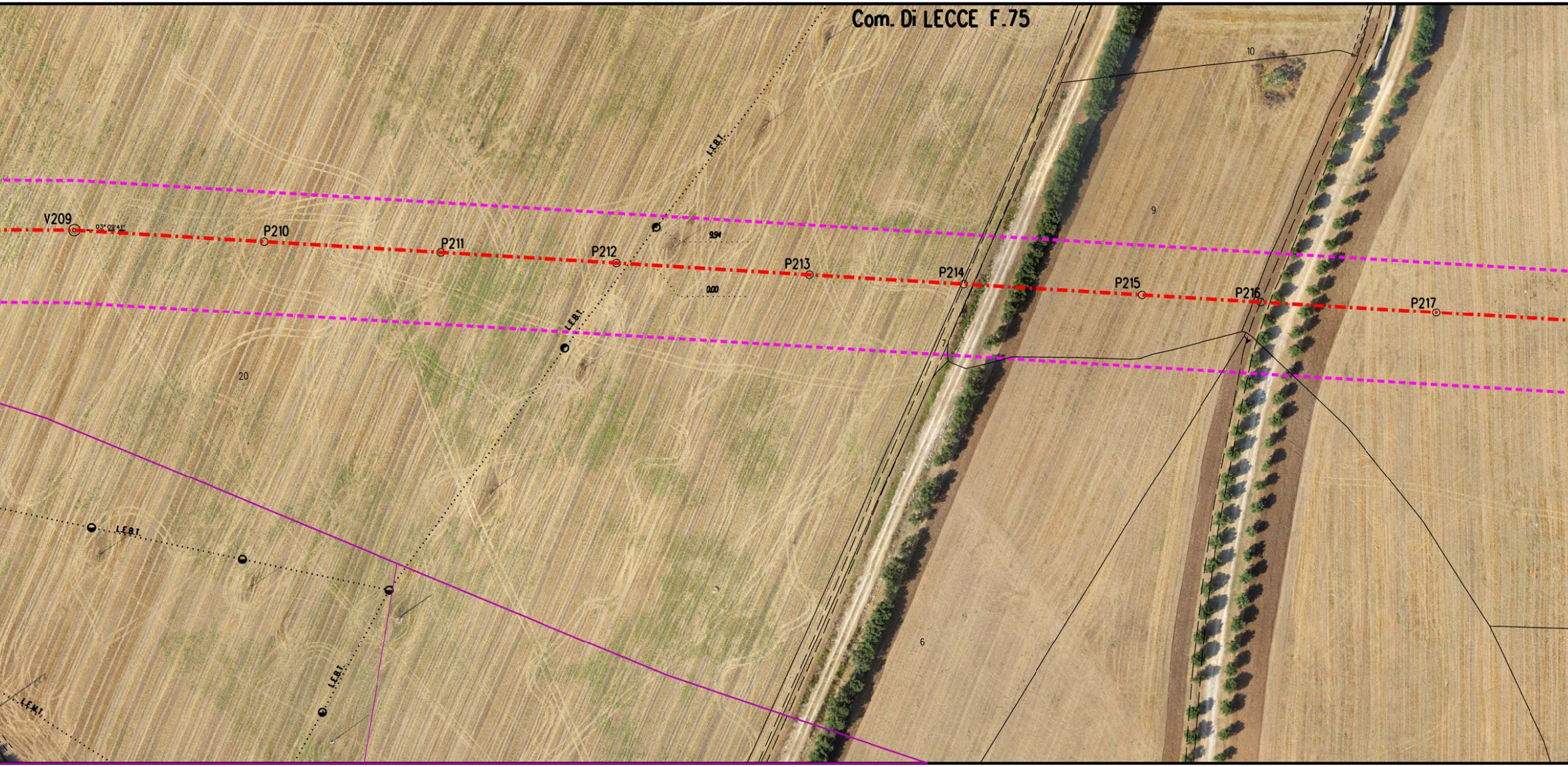
Com. Di LECCE F.75
10
9
V209
03°09'41"
P210
P211
P212
9,94
0,00
P213
P214
P215
P216
P217
L.E.B.T.
L.E.B.T.
L.E.B.T.
L.E.B.T.
L.E.M.T.
20
6

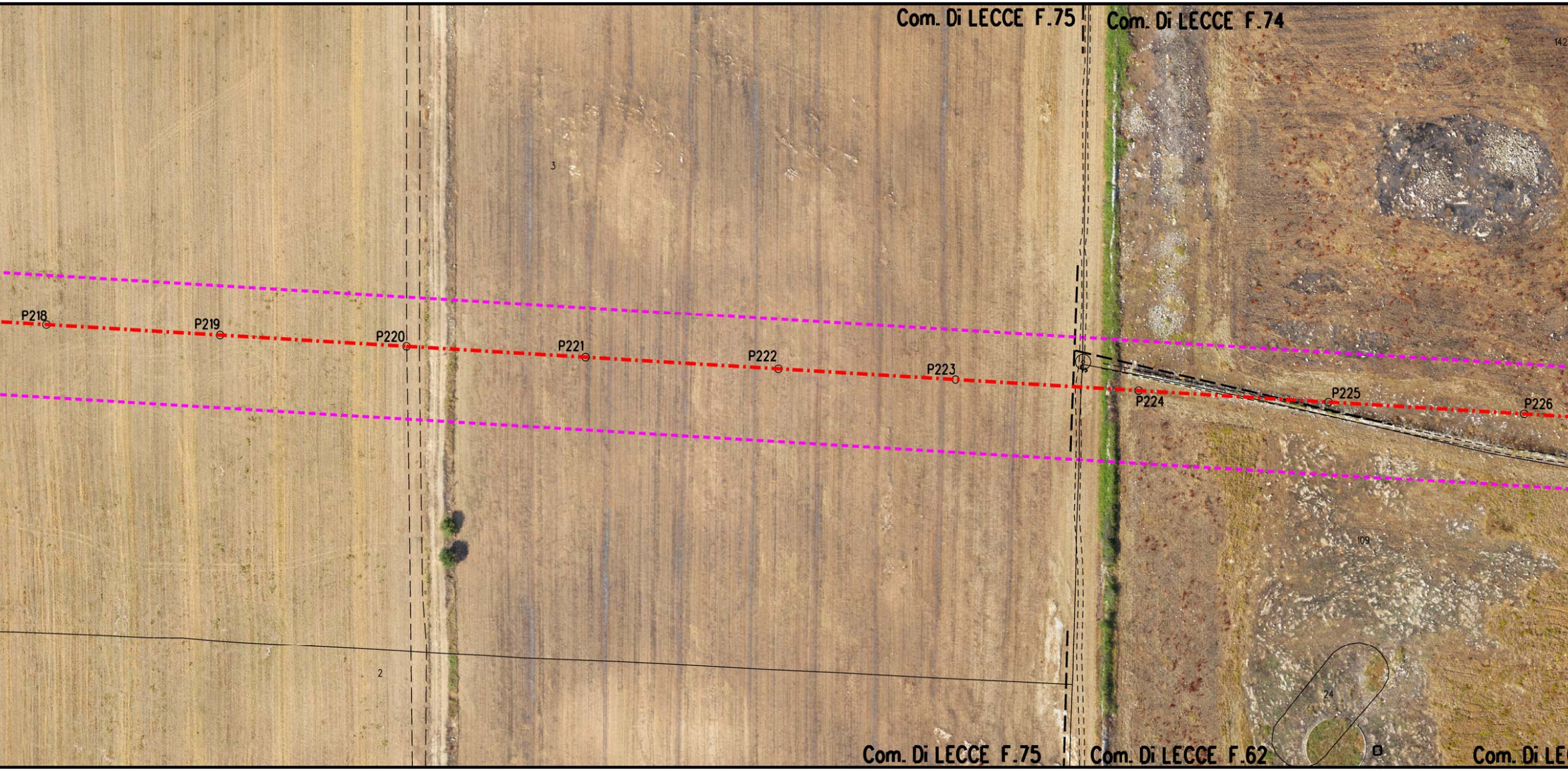
Com. Di LECCE F.75
Com. Di LECCE F.74
142
3
P218
P219
P220
P221
P222
P223
P224
P225
P226
109
24
2
Com. Di LECCE F.75
Com. Di LECCE F.62
Com. Di LE

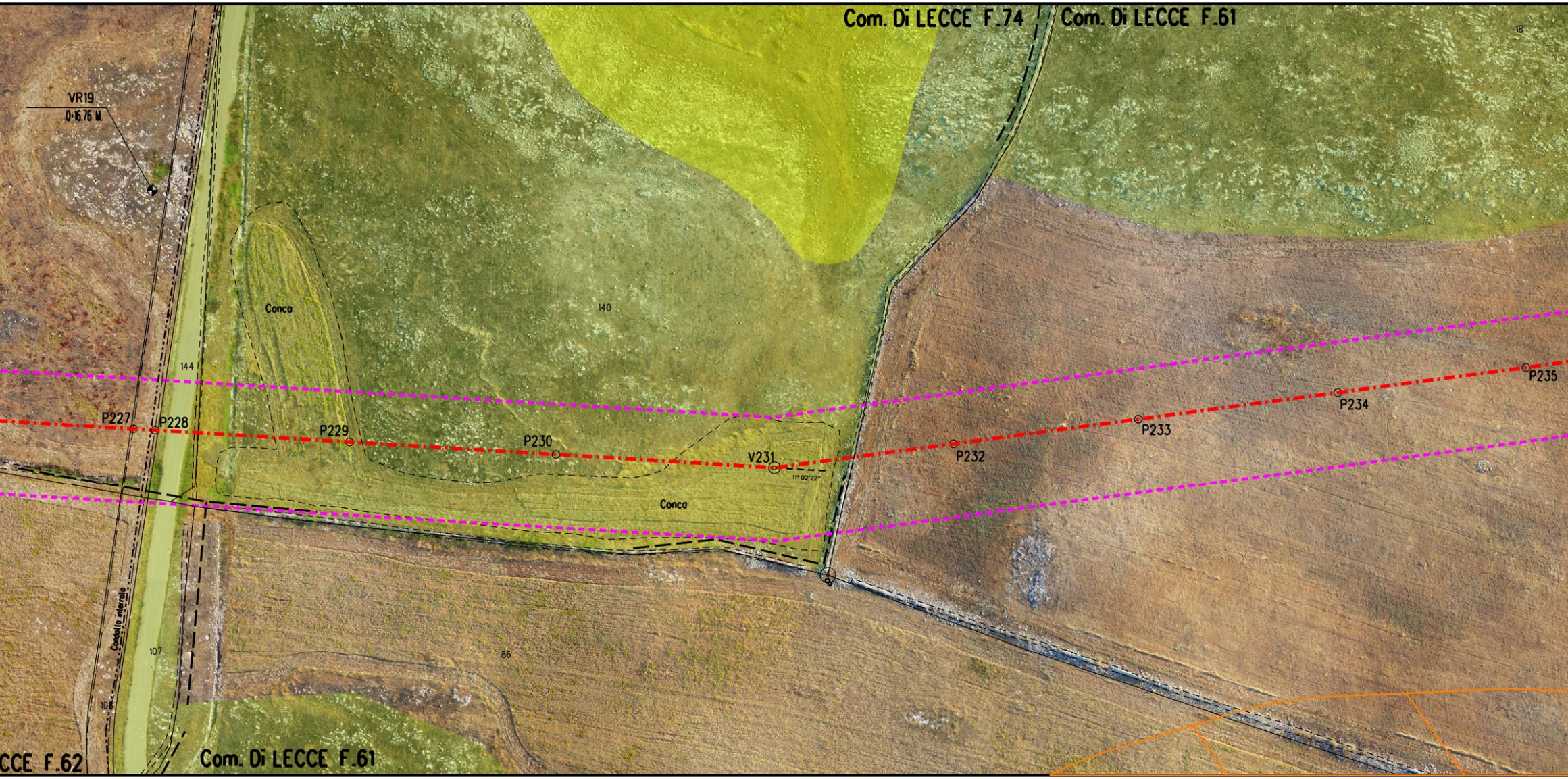
Com. Di LECCE F.74
Com. Di LECCE F.61
18
VR19
Q=16.76 M.
143
140
Conco
144
P227
P228
P229
P230
V231
11° 02'22"
P232
P233
P234
P235
Conco
Condotto interrato
107
86
108
CCE F.62
Com. Di LECCE F.61

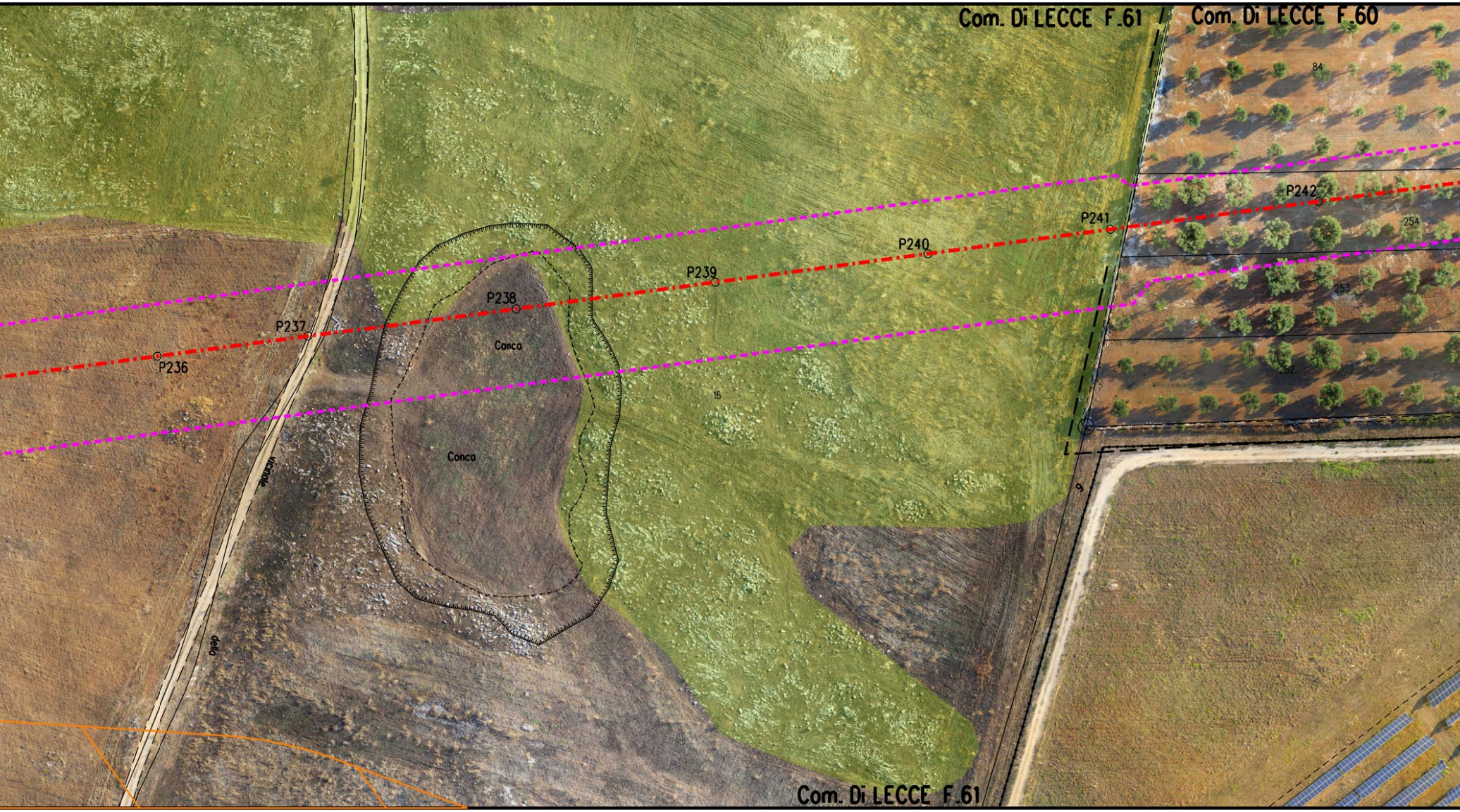
Com. Di LECCE F.61
Com. Di LECCE F.60
84
P242
254
P241
P240
P239
P238
P237
P236
Conca
Conca
16
253
252
vicinale
dello
9
Com. Di LECCE F.61


Com. Di LECCE F.60
125
138
129
128
138
139
49
L.E.B.T.
strada sterrata
166
104
105
131
165
V244
11° 38'28"
P243
P245
P246
P247
P248
P249
P250
251
247
244
243
249
Trullo
250
Pozzo
Vasca
246
248
245
242
164
163
81
89
Fotovoltaico
Tettoia
79
11
12
Tettoia
10
Fabbricato
Fabbricato
56
84
49
83

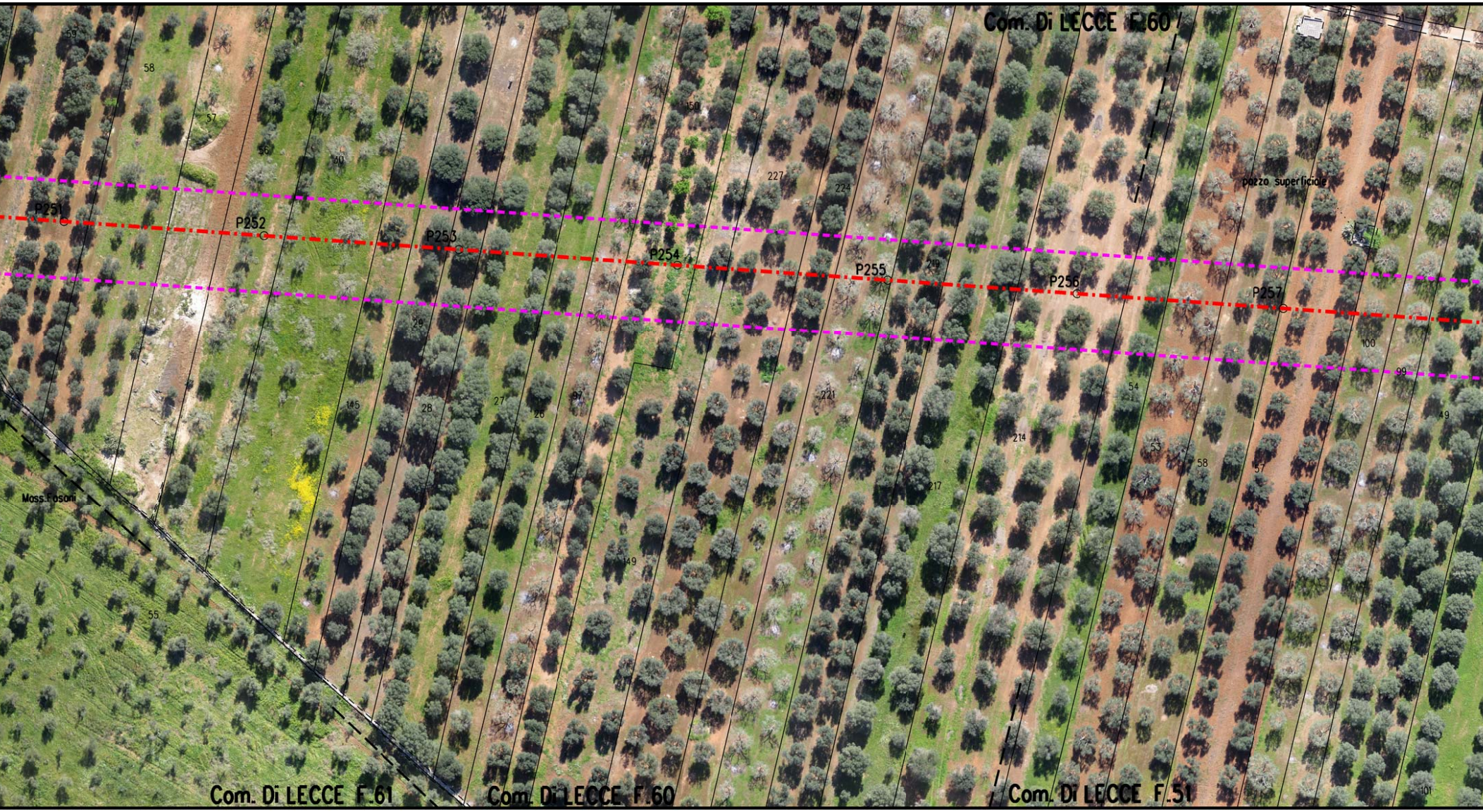
Com. Di LECCE F.60
52
51
59
58
57
56
30
150
227
224
pozzo superficiale
P251
P252
P253
P254
P255
P256
P257
219
29
100
99
145
28
27
26
97
221
54
214
53
58
57
49
217
Moss.Fosoni
149
55
101
Com. Di LECCE F.61
Com. Di LECCE F.60
Com. Di LECCE F.51

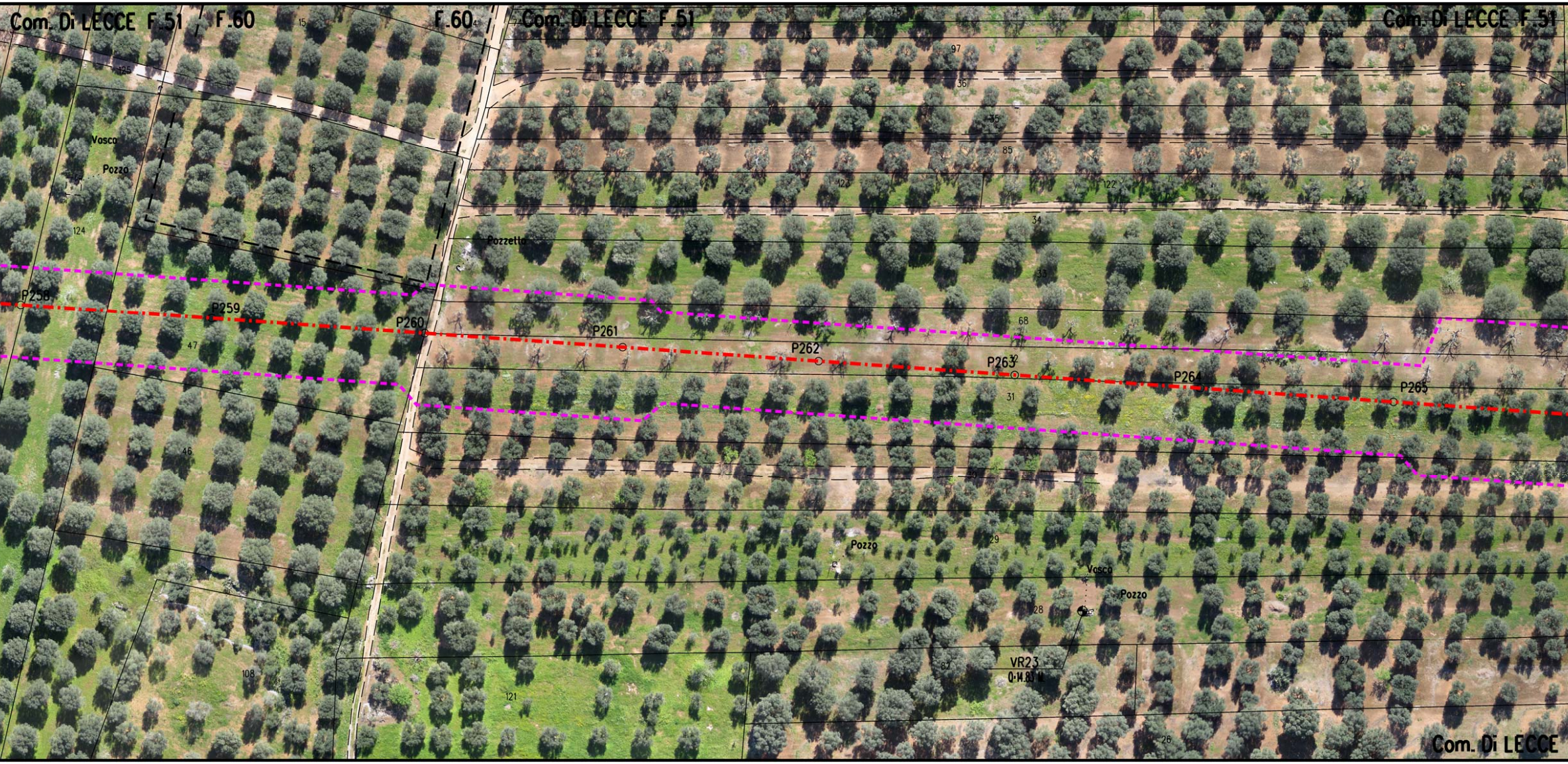
Com. Di LECCE F.51
F.60
F.60
Com. Di LECCE F.51
Com. Di LECCE F.51
15
125
Vosco
Pozzo
16
124
75
97
36
35
85
123
122
34
Pozzetto
33
68
P258
P259
P260
P261
P262
P263
32
P264
P265
47
31
46
30
29
Pozzo
Vosco
Pozzo
28
VR23
Q:14.83 M
82
27
108
121
26
Com. Di LECCE

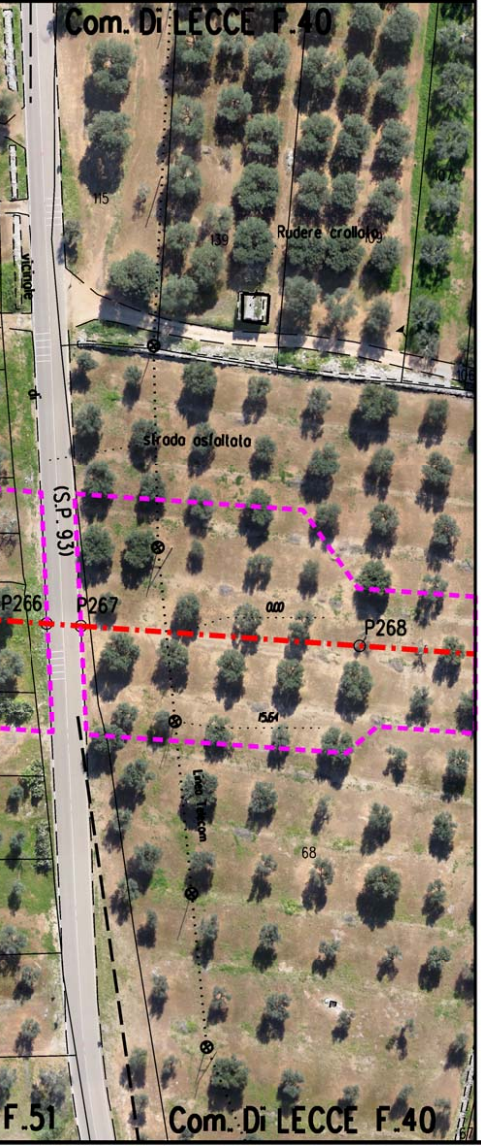
Com. Di LECCE F.40
115
139
Rudere crollato
vicinale
di
strada asfaltata
(S.P. 93)
P266
P267
0.00
P268
15.64
Linea Telecom
68
F.51
Com. Di LECCE F.40

LEGENDA

▭	Aree di occupazione lavori
▭	Impianti in progetto
▭	Impianti esistenti
-·-·-	Metanodotto in progetto
◎ V1	Vertice
○ P2	Picchetto
-·-·-	Gasdotti Snam in esercizio
⋈	Punto di intercettazione di linea
⋈ ⧖	Punto di intercettazione di derivazione importante di linea

SIMBOLOGIA P.P.T.R.

🟩	Boschi e Foreste (Art. 58, comma 1 NTA)
▨	Fasce fiumi, torrenti e corsi d'acqua 150m (Art.41, comma 3 NTA)
▨	Fascia di rispetto boschi (Art. 59, comma 4 NTA)
-----	Strade Panoramiche (Art. 85, comma 2 NTA)
🟪	Riserva Naturale Regionale (Art. 71, comma 3 NTA)
▨	Area di rispetto Parchi (Art. 68, comma 3 NTA)
🟩	Prati e pascoli naturali (Art. 59, comma 2 NTA)
▨	Vincolo Paesaggistico (Art. 79 comma 1 NTA)
🟦	Formazioni arbust. in evoluzione naturale (Art. 59, comma 3 NTA)
🟪	Grotte (Art. 50, comma 4 NTA)
🟨	Doline (Art. 50, comma 3 NTA)
▨	Connessione RER 100m (Art. 42, comma 1 NTA)

Il presente disegno e' di proprieta' aziendale - La societa' tutelera' i propri diritti a termine di legge.

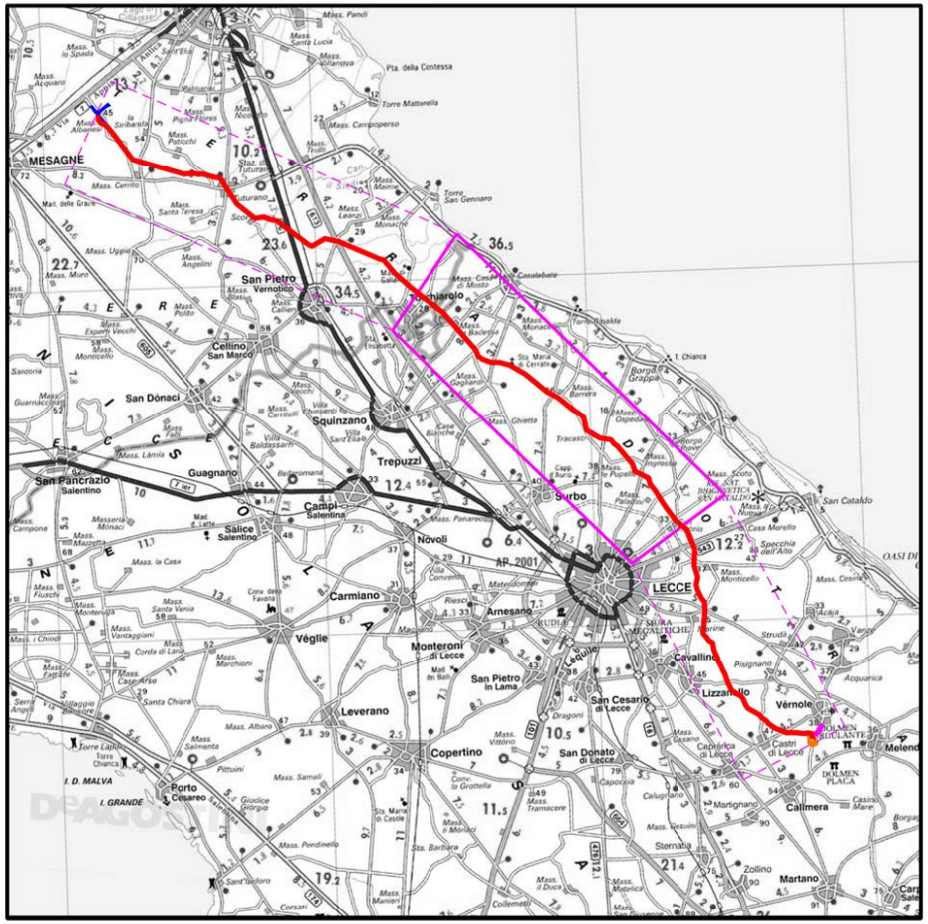
MESAGNE
San Pietro Vernotico
Cellino San Marco
San Donaci
Squinzano
Trepuzzi
Torchiarolo
Guagnano
San Pancrazio Salentino
Campi Salentina
Salice Salentino
Novoli
Surbo
Carmiano
Véglie
LECCE
Arnesano
Monteroni di Lecce
San Pietro in Lama
Leverano
Copertino
San Cesario di Lecce
San Donato di Lecce
Cavallino
Lizzanello
Vérnole
Calimera
Martano
Porto Cesareo
DeAGOSTINI

COROGRAFIA **SCALA 1:** 300.000 **F**

NOTA

Fogli catastali aggiornati Maggio 2015

0	10/08/16	EMISSIONE PER PERMESSI	A. SPADACINI	M. BEGINI	H.D. AIUDI F. FERRINI
Rev.	DATA	DESCRIZIONE	ELABORATO	VERIFICATO	APPROVATO AUTORIZZATO

SNAM RETE GAS

PROGETTISTA techfem
Rif. TFM: 011014-10-DT-24E-5241

COMMESSA NR/13167

CODICE TECNICO 16153

Metanodotto INTERCONNESSIONE TAP DN 1400 (56"), DP 75 bar

2° TRONCO LECCE - TORCHIAROLO

ORTOFOTOCARTA CON VINCOLI DEL PPTR

DIS. N. PL-PPTR-002

REVISIONE 0

FG 3 DI 5

SCALA 1:1000