VINCOLO PAESAGGISTICO (ART. 79, comma 1 NTA)	
PRATIE PASCOLINATURALI (ART. 59, comma 2 NTA)	
FASCIA DIRISPETTO DEIBOSCHI (ART. 59, comma 4 NTA)	
STRADE PANORAMICHE (ART. 85, comma 2 NTA)	
AREA DIRISPETTO PARCHI (ART. 68, comma 3 NTA)	
FASCE FIUMI, TORRENTI 150m (ART. 41, comma 3 NTA)	
FORMAZIONI ARB. IN EVOLUZIONE NATURALE (ART. 59, comma 3 NTA)	
CONNESSIONI RER 100m (ART. 59, comma NTA)	
IMPIANTI	

CONFINI AMMINISTRATIVI

DATI CARATTERISTICI

DATI DI COSTRUZIONE

PRESSIONE DI PROGETTO 75.0 bar
PRESSIONE MASSIMA DI ESERCIZIO (MOP) 75.0 bar
GRADO DI UTILIZZAZIONE DICHIARATO f - 0.72

REALIZZATO IN CONFORMITA' AL D.M. 17/04/2008
CONFORMITA' AL D.M NUMERO
PER MODIFICHE REALIZZATE SUCCESSIVAMENTE

RIVESTIMENTO GIUNTI DI SALDATURA

Fasce Termorestringenti

IMPIANTO MUNITO DI CAVO TELE

DATI GENERALI

DN 1400 SP [UNI-EN] 19427.78 m

LUNGHEZZA TOTALE IMPIANTO 19427.78 m.

FASE EMISSIONE Progetto

PLANIMETRIA 1:1000


Com. Di LECCE F.40
107
104
122
123
142
95
130
129
126
106
105
99
127
92
128
VR25
Pozzo artesiano
68
Cisterna
64
P269
P270
P271
P272
P273
fossa biologica
pozzo super
66
62
61
140
Com. Di LECCE F.40

CONFINI AMMINISTRATIVI

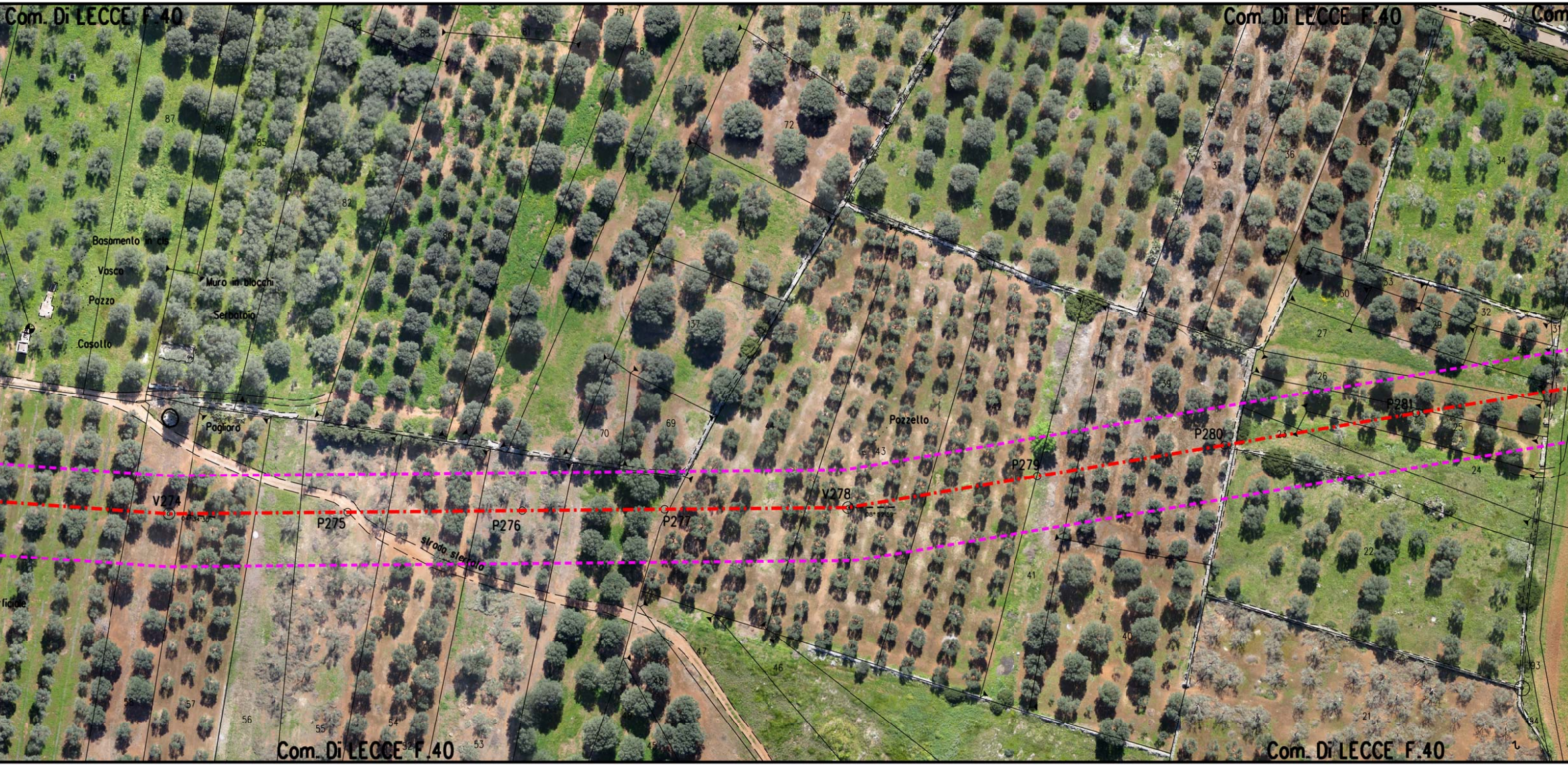
Com. Di LECCE F.40
Com. Di LECCE F.40
Com
Com. Di LECCE F.40
Com. Di LECCE F.40
Basamento in cls
Vasca
Pozzo
Casotto
Muro in blocchi
Serbatoio
Pagliaro
Pozzetto
strada sterrata
V274
P275
P276
P277
V278
P279
P280
P281
87
86
85
82
80
79
78
77
73
72
70
69
137
143
41
40
47
46
45
58
57
56
55
54
53
38
37
36
35
34
33
32
31
30
29
28
27
26
25
24
23
22
21
193
194


. Di SURBO F.1
Com. Di SURBO F.1
270
167
166
165
82
81
80
79
Bocchello irriguo
78
77
76
75
74
73
72
Bocchello irriguo
70
141
142
28
84
83
Pozzello
198
199
200
197
VR26
Q=17.40 M.
VR27
Q=17.26 M.
Pozzello
Pozzello
Basamento in cls
Casotto
strada sterrata
Bocchello irriguo
P282
V283
04°01'56"
P284
P285
P286
P287
P288
P289
204
196
138
211
Com. Di LECCE F.40

▶◀ P.I.L. N.3

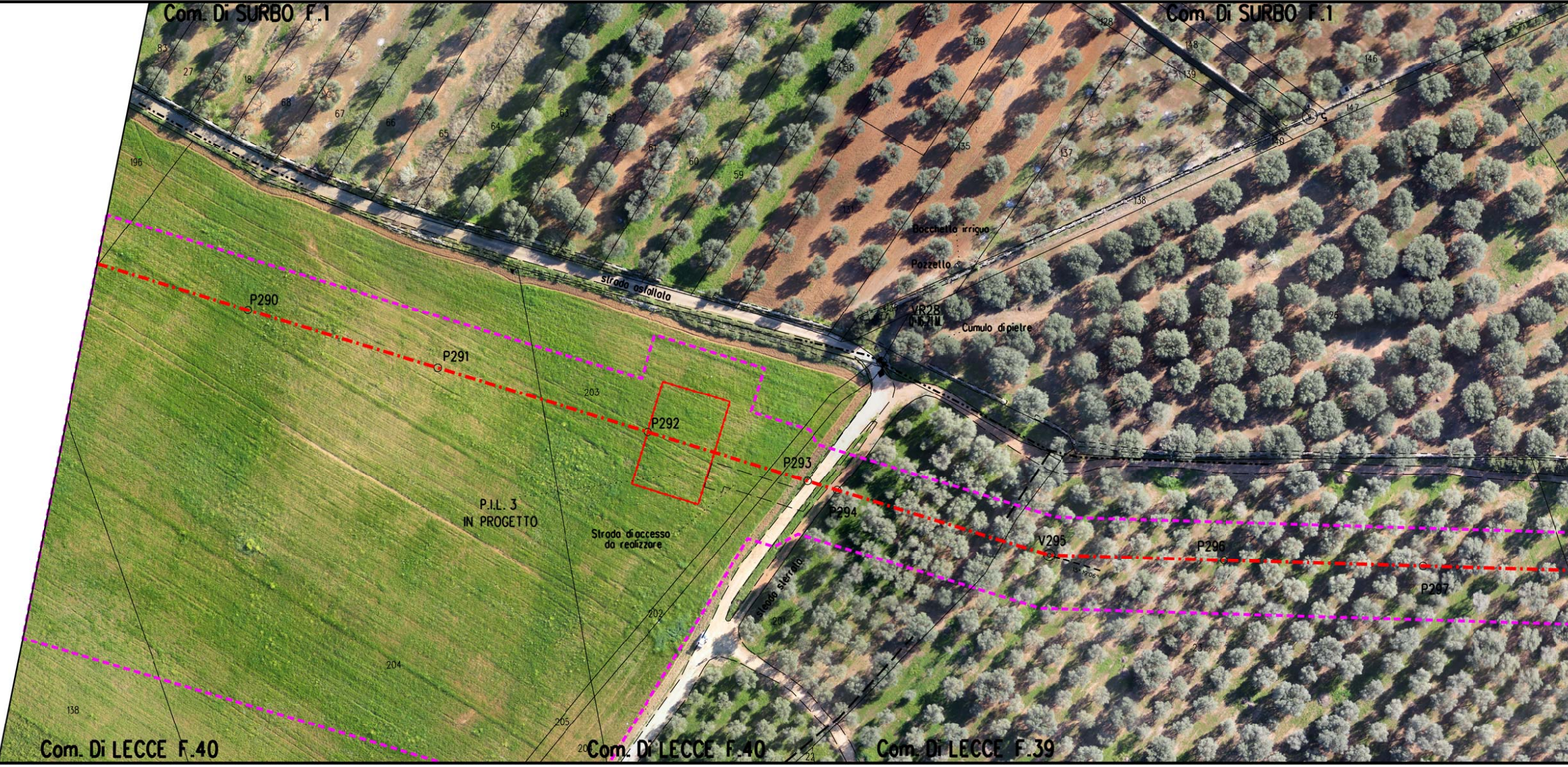
Com. Di SURBO F.1
Com. Di SURBO F.1
83
27
18
68
67
66
65
64
63
62
61
60
59
128
129
138
135
131
137
148
139
146
147
140
138
196
strada asfaltata
Bocchetto irriguo
Pozzetto
VR28
0-16,71ML
Cumulo di pietre
25
P290
P291
203
P292
P293
P294
P.I.L. 3
IN PROGETTO
Strada di accesso
da realizzare
V295
15° 19'06''
P296
P297
strada sterrata
201
202
23
204
138
205
20
23
Com. Di LECCE F.40
Com. Di LECCE F.40
Com. Di LECCE F.39


Com. Di SURBO F.1
Com. Di SURBO F.2
94
14
97
123
127
1
L
Pagliaro
128
227
226
STRADA
225
228
Bocchetta irrigua
Pozzetto
229
VR29
Q=18.90 M.
30
P298
P299
P300
P301
P302
P303
P304
P305
24
29
Com. Di LECCE F.39

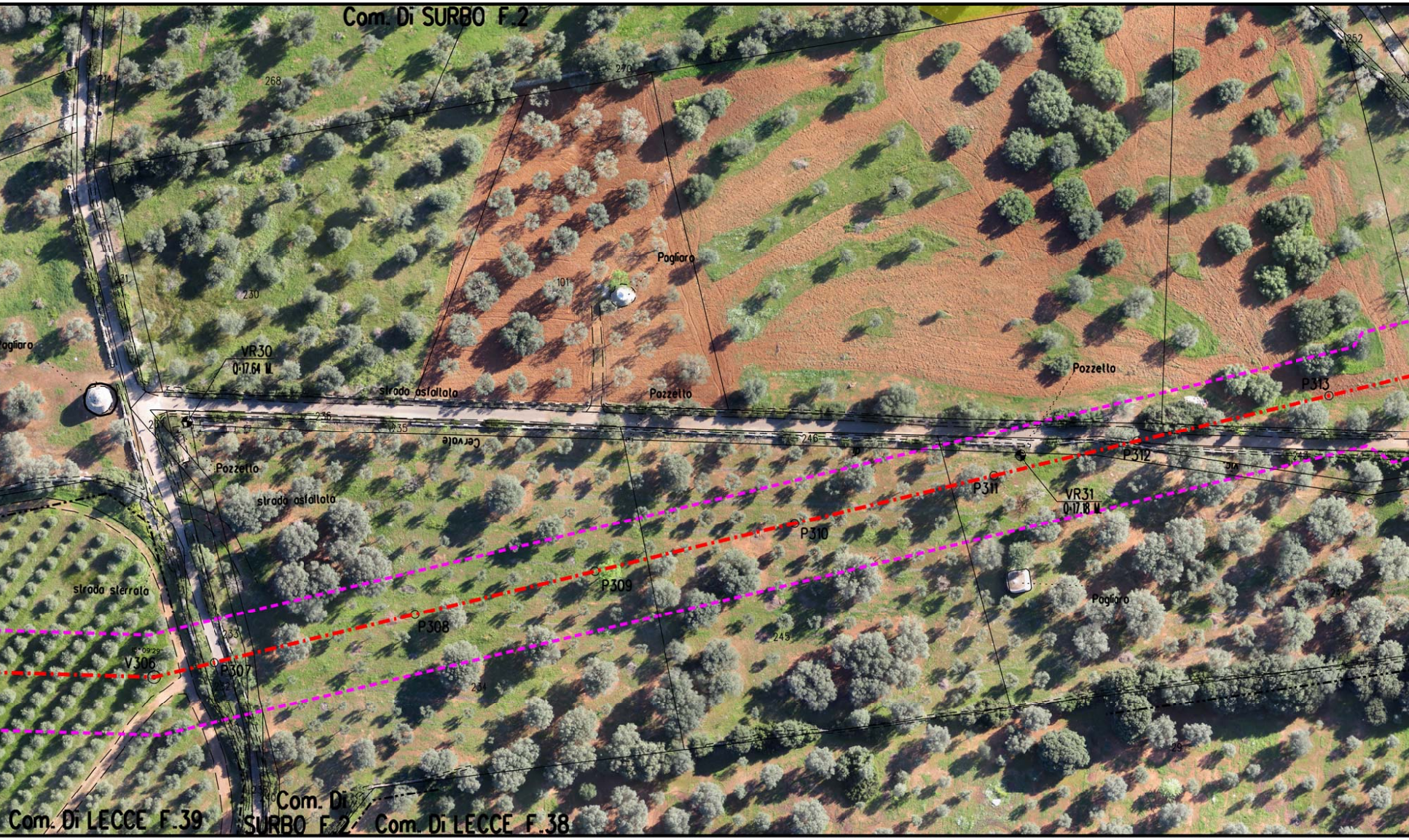
Com. Di SURBO F.2
234
268
270
252
3
Pagliaro
101
230
231
agliaro
VR30
Q=17.64 M.
strada asfaltata
Pozzetto
Pozzetto
236
235
Cervale
246
P313
P312
P311
VR31
Q=17.18 M.
Pozzetto
strada asfaltata
P310
P309
P308
strada sterrata
V306
P307
233
232
245
234
Pagliaro
281
29
Com. Di LECCE F.39
Com. Di SURBO F.2
Com. Di LECCE F.38

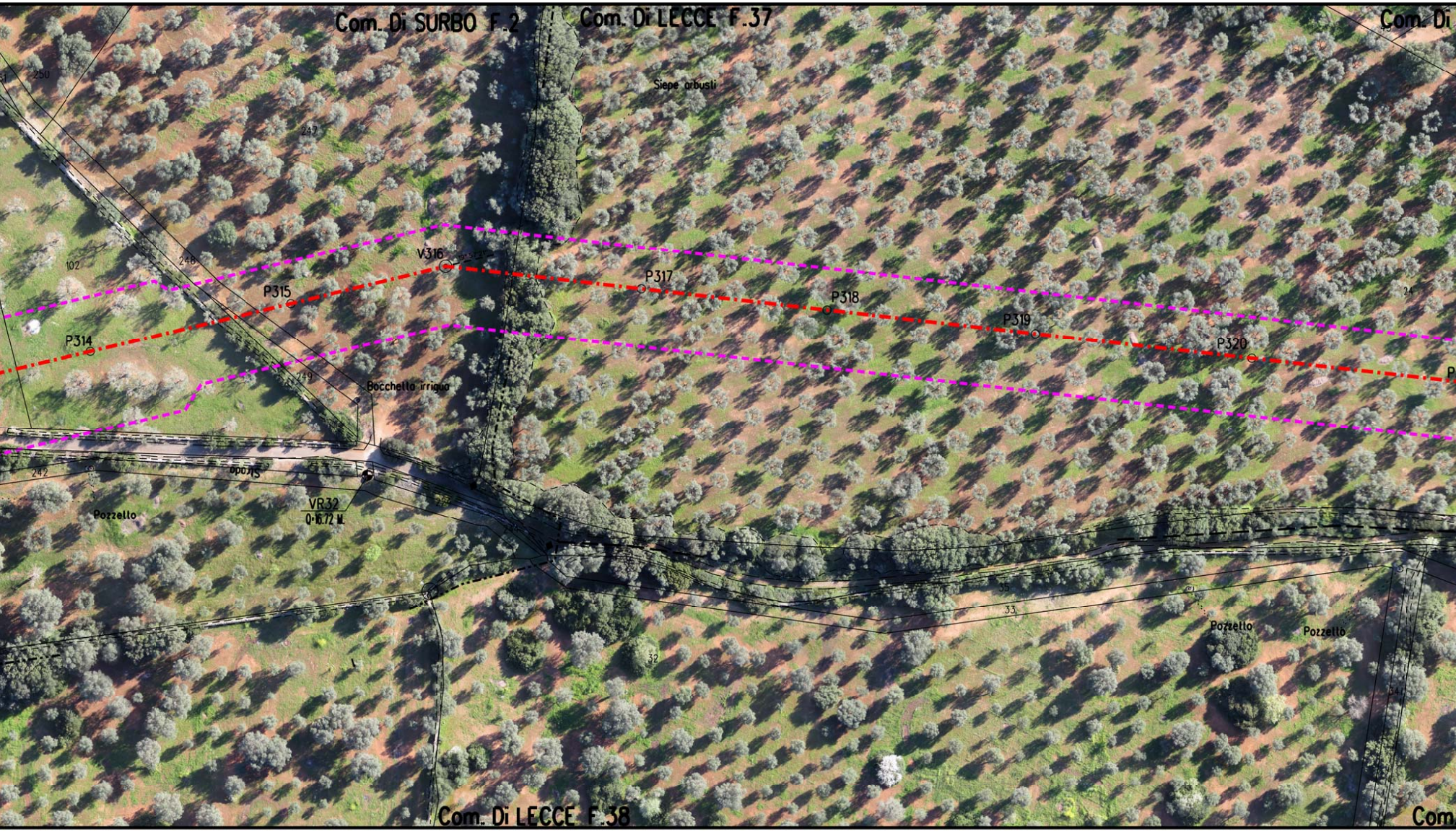
Com. Di SURBO F.2
Com. Di LECCE F.37
Com. Di
Siepe arbusti
250
247
248
102
249
V316
P315
P314
P317
P318
P319
P320
P
24
Bocchello irrigua
242
Strada
VR32
Q=16.72 M.
Pozzello
35
33
32
Pozzello
Pozzello
34
Com. Di LECCE F.38
Com


LECCE F.37
Com. Di LECCE F.37
Com. Di LECCE
28
Borocco
321
P322
P323
P324
P325
38
40
Pozzetto
Pozzello
Di LECCE F.38
Com. Di LECCE F.38


F.37
Com. Di LECCE F.38
Com.
23
65
58
V332
19° 12' 31"
P331
P330
P329
P328
19° 12' 42"
V327
P326
L.E.B.T.
28
P333
P334
V335
10° 27' 03"
67
VR34
Q=16.17 M.
Pozzello
12.95
Nicchia contatore
43
42
Pozzello
24
41
40
39
38
Com. Di LECCE F.38

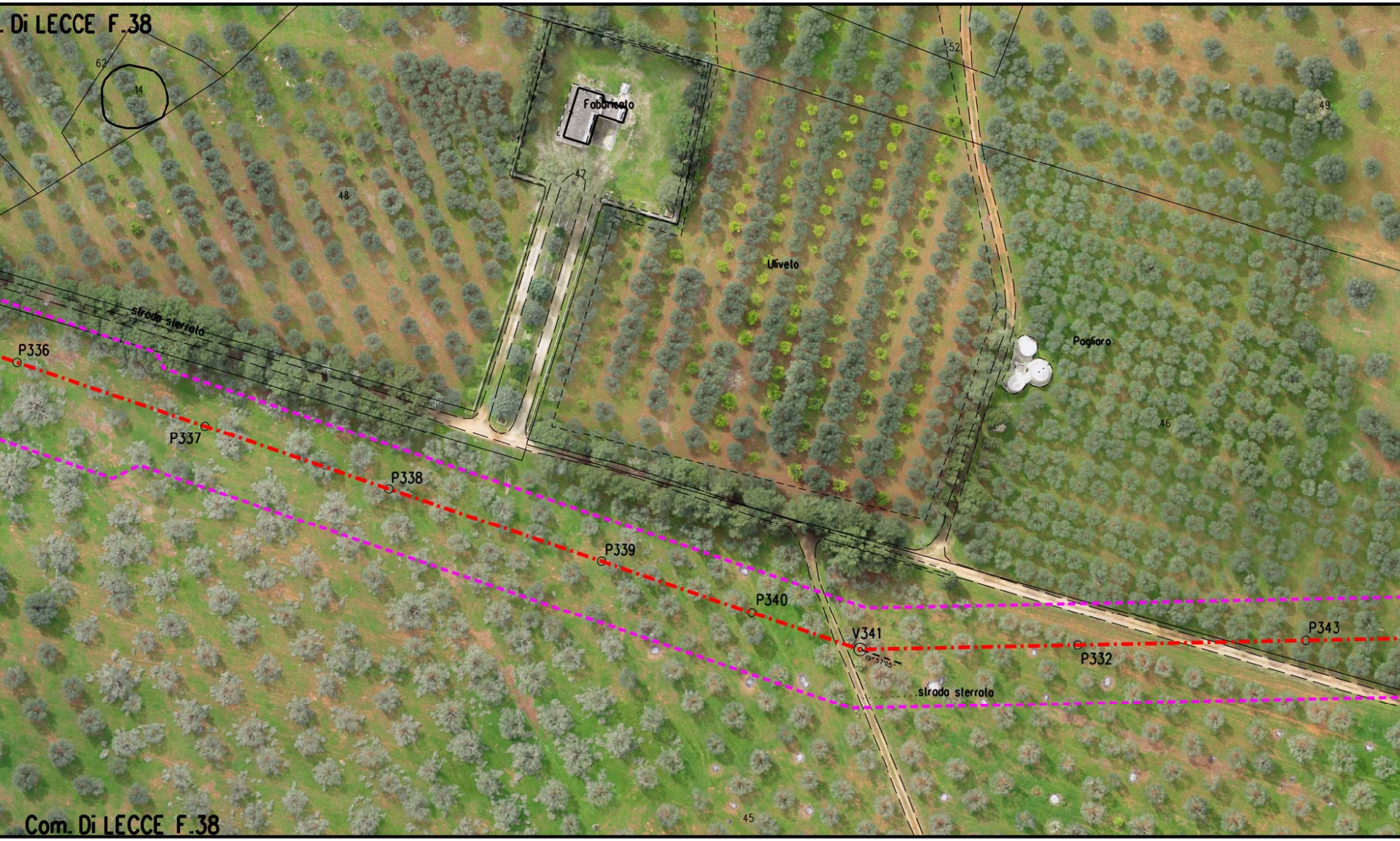
Di LECCE F.38
62
14
Fabbricato
47
48
52
49
Uliveto
strada sterrata
Pagliaro
46
P336
P337
P338
P339
P340
V341
19°57'05"
P332
P343
strada sterrata
45
Com. Di LECCE F.38

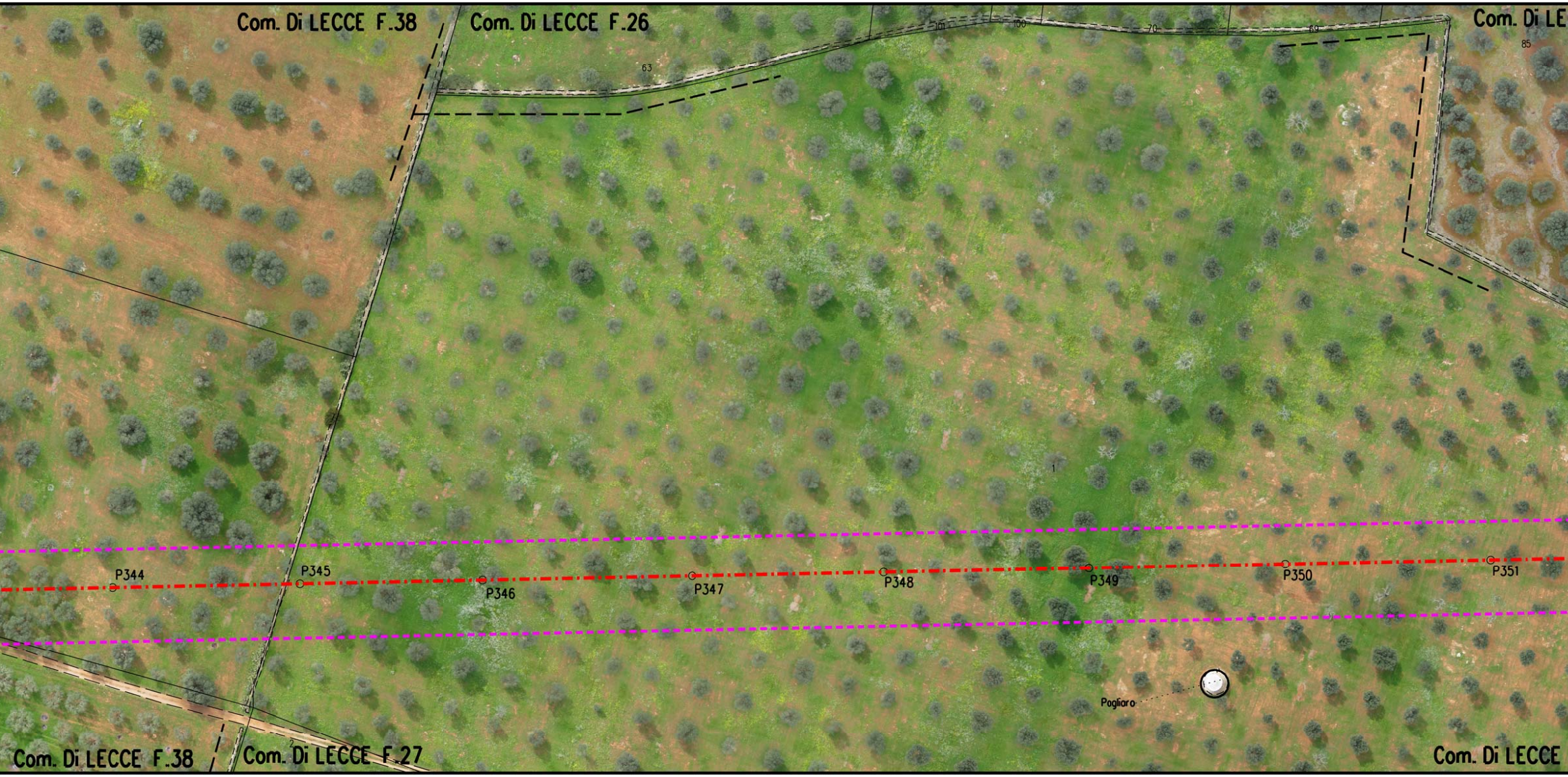
Com. Di LECCE F.38
Com. Di LECCE F.26
Com. Di LE
63
101
100
70
69
85
1
P344
P345
P346
P347
P348
P349
P350
P351
Pagliaro
Com. Di LECCE F.38
2
Com. Di LECCE F.27
Com. Di LECCE

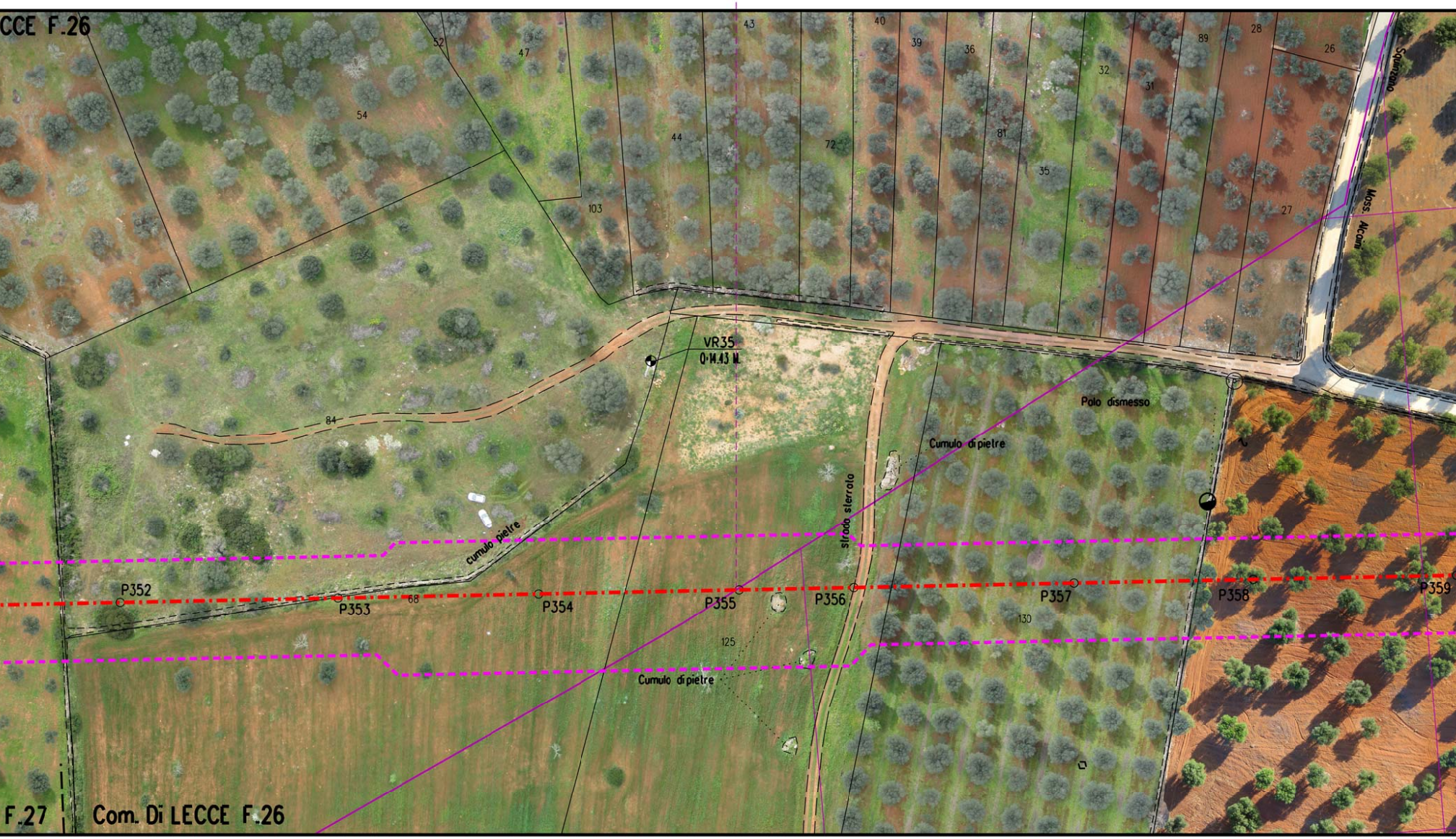
CCE F.26
52
47
43
40
39
36
32
31
89
28
26
54
44
72
81
35
103
27
Squinzano
Moss. Alcomi
VR35
Q·14.43 M.
84
Polo dismesso
Cumulo di pietre
strada sterrata
cumulo pietre
P352
P353
68
P354
P355
P356
P357
P358
P359
130
125
Cumulo di pietre
F.27
Com. Di LECCE F.26


Com. Di LECCE F.26
strada sterrata
V360
P361
Com. Di LECCE F.26

LEGENDA

▭	Aree di occupazione lavori
▭	Impianti in progetto
▭	Impianti esistenti
-·-·-	Metanodotto in progetto
◎ V1	Vertice
○ P2	Picchetto
-·-·-	Gasdotti Snam in esercizio
⧓	Punto di intercettazione di linea
⧓⧖	Punto di intercettazione di derivazione importante di linea

SIMBOLOGIA P.P.T.R.

🟩	Boschi e Foreste (Art. 58, comma 1 NTA)
▨	Fasce fiumi, torrenti e corsi d'acqua 150m (Art.41, comma 3 NTA)
▨	Fascia di rispetto boschi (Art. 59, comma 4 NTA)
- - -	Strade Panoramiche (Art. 85, comma 2 NTA)
🟪	Riserva Naturale Regionale (Art. 71, comma 3 NTA)
▨	Area di rispetto Parchi (Art. 68, comma 3 NTA)
🟩	Prati e pascoli naturali (Art. 59, comma 2 NTA)
▨	Vincolo Paesaggistico (Art. 79 comma 1 NTA)
🟦	Formazioni arbust. in evoluzione naturale (Art. 59, comma 3 NTA)
🟪	Grotte (Art. 50, comma 4 NTA)
🟨	Doline (Art. 50, comma 3 NTA)
▨	Connessione RER 100m (Art. 42, comma 1 NTA)

Il presente disegno e' di proprieta' aziendale - La societa' tutelera' i propri diritti a termine di legge.

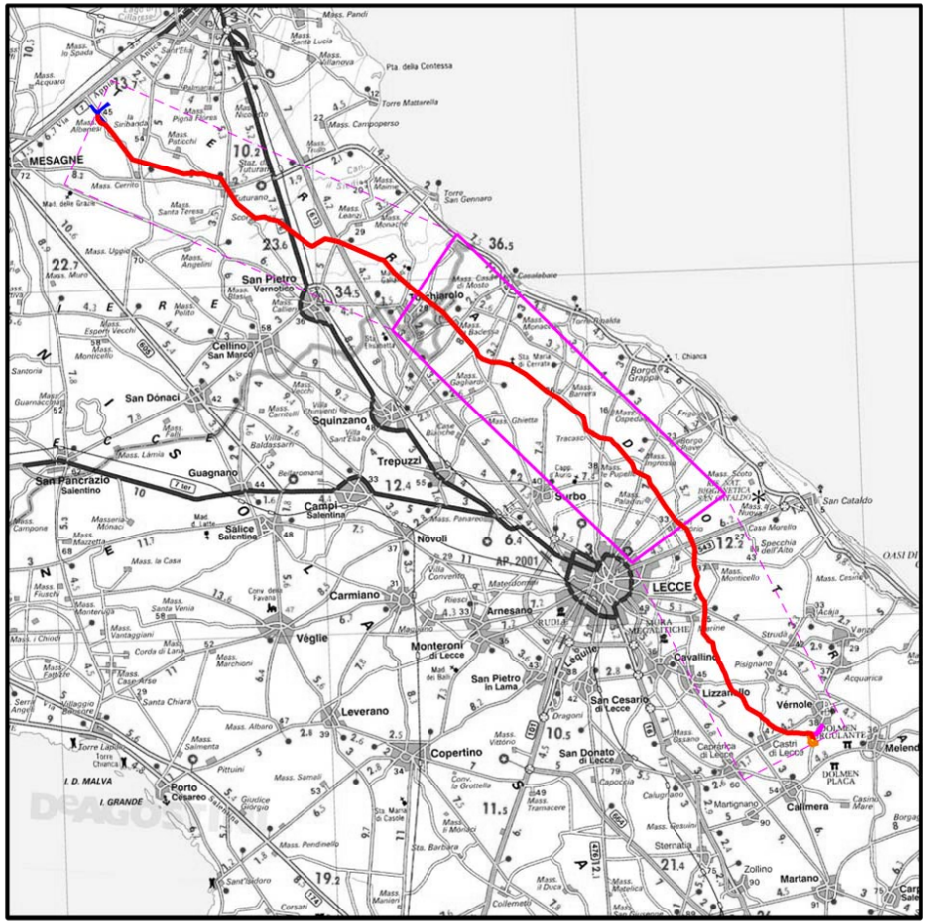
MESAGNE
San Pietro Vernotico
Cellino San Marco
San Donaci
Squinzano
Torchiarolo
Trepuzzi
Guagnano
Campi Salentina
Salice Salentino
San Pancrazio Salentino
Novoli
Surbo
Carmiano
Arnesano
Monteroni di Lecce
Veglie
Leverano
Copertino
San Pietro in Lama
LECCE
Cavallino
Lizzanello
Vernole
San Cesario di Lecce
San Donato di Lecce
Caprarica di Lecce
Calimera
Martano
Melendugno
Porto Cesareo
Torre Lapillo
San Cataldo

COROGRAFIA **SCALA 1:** 300.000 **F**

NOTA

Fogli catastali aggiornati Maggio 2015

0	10/08/16	EMISSIONE PER PERMESSI	A.SPADACINI	M.BEGINI	H.D.AIUDI F.FERRINI
Rev.	DATA	DESCRIZIONE	ELABORATO	VERIFICATO	APPROVATO AUTORIZZATO

SNAM RETE GAS

PROGETTISTA
techfem
Rif. TFM: 011014-10-DT-24E-5241

COMMESSA NR/13167
CODICE TECNICO 16153

Metanodotto INTERCONNESSIONE TAP
DN 1400 (56"), DP 75 bar

2° TRONCO LECCE - TORCHIAROLO
ORTOFOTOCARTA CON VINCOLI DEL PPTR

DIS. N. PL-PPTR-002
REVISIONE 0
FG. 4 DI 5
SCALA 1:1000