| | |
|---|---|
| VINCOLO PAESAGGISTICO (ART. 79, comma 1 NTA) | ▨ |
| PRATI E PASCOLI NATURALI (ART. 59, comma 2 NTA) | |
| FASCIA DI RISPETTO DEI BOSCHI (ART. 59, comma 4 NTA) | |
| STRADE PANORAMICHE (ART. 85, comma 2 NTA) | |
| AREA DI RISPETTO PARCHI (ART. 68, comma 3 NTA) | |
| FASCE FIUMI, TORRENTI 150m (ART. 41, comma 3 NTA) | |
| FORMAZIONI ARB. IN EVOLUZIONE NATURALE (ART. 59, comma 3 NTA) | |
| CONNESSIONI RER 100m (ART. 59, comma NTA) | |
| IMPIANTI | |

CONFINI AMMINISTRATIVI

# DATI CARATTERISTICI

## DATI DI COSTRUZIONE

PRESSIONE DI PROGETTO 75.0 bar
PRESSIONE MASSIMA DI ESERCIZIO (MOP) 75.0 bar
GRADO DI UTILIZZAZIONE DICHIARATO f - 0.72

REALIZZATO IN CONFORMITA' AL D.M. 17/04/2008
CONFORMITA' AL D.M NUMERO
PER MODIFICHE REALIZZATE SUCCESSIVAMENTE

## RIVESTIMENTO GIUNTI DI SALDATURA

Fasce Termorestringenti

IMPIANTO MUNITO DI CAVO TELE

## DATI GENERALI

DN 1400 SP [UNI-EN] 19427.78 m

**LUNGHEZZA TOTALE IMPIANTO 19427.78 m.**

**FASE EMISSIONE Progetto**

PLANIMETRIA 1:1000

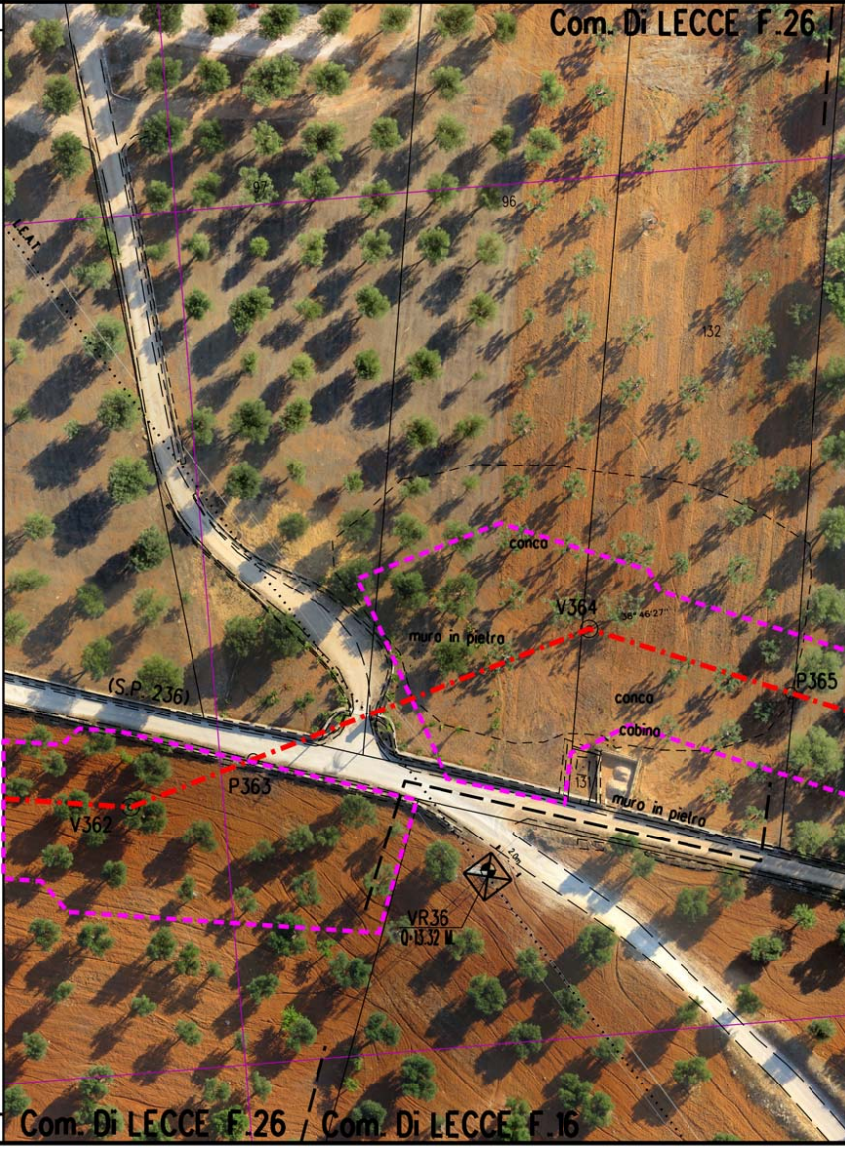
Com. Di LECCE F.26
97
96
132
(S.P. 236)
conca
V364
36°46'27"
muro in pietra
P365
conca
cabina
131
muro in pietra
P363
V362
2.0m
VR36
Q-13.32 M
Com. Di LECCE F.26
Com. Di LECCE F.16

CONFINI AMMINISTRATIVI


Com. Di LECCE F.16
Casotto
185
Fabbricato
176
177
175
66
40
73
113
109
108
90
88
114
54
50
49
85
184
V366
18°00'55
P367
P368
P369
P370
P371
P372
P373
Pozzello
VR37
0-12.45 M
55
Cervole
Pozzello
115
107
Pozzello
106
104
Litteri
86
103
33


Com. Di LECCE F.16
Com. Di LECCE F.15
75
105
34
Pagliaro
VR38
Q·13.38 M
156
155
Pozzetto
87
112
26
P374
P375
P376
P377
P378
P379
P380
Cumulo di pietre
111
89
44
43
Com. Di LECCE F.16
Com. Di LECCE F.15

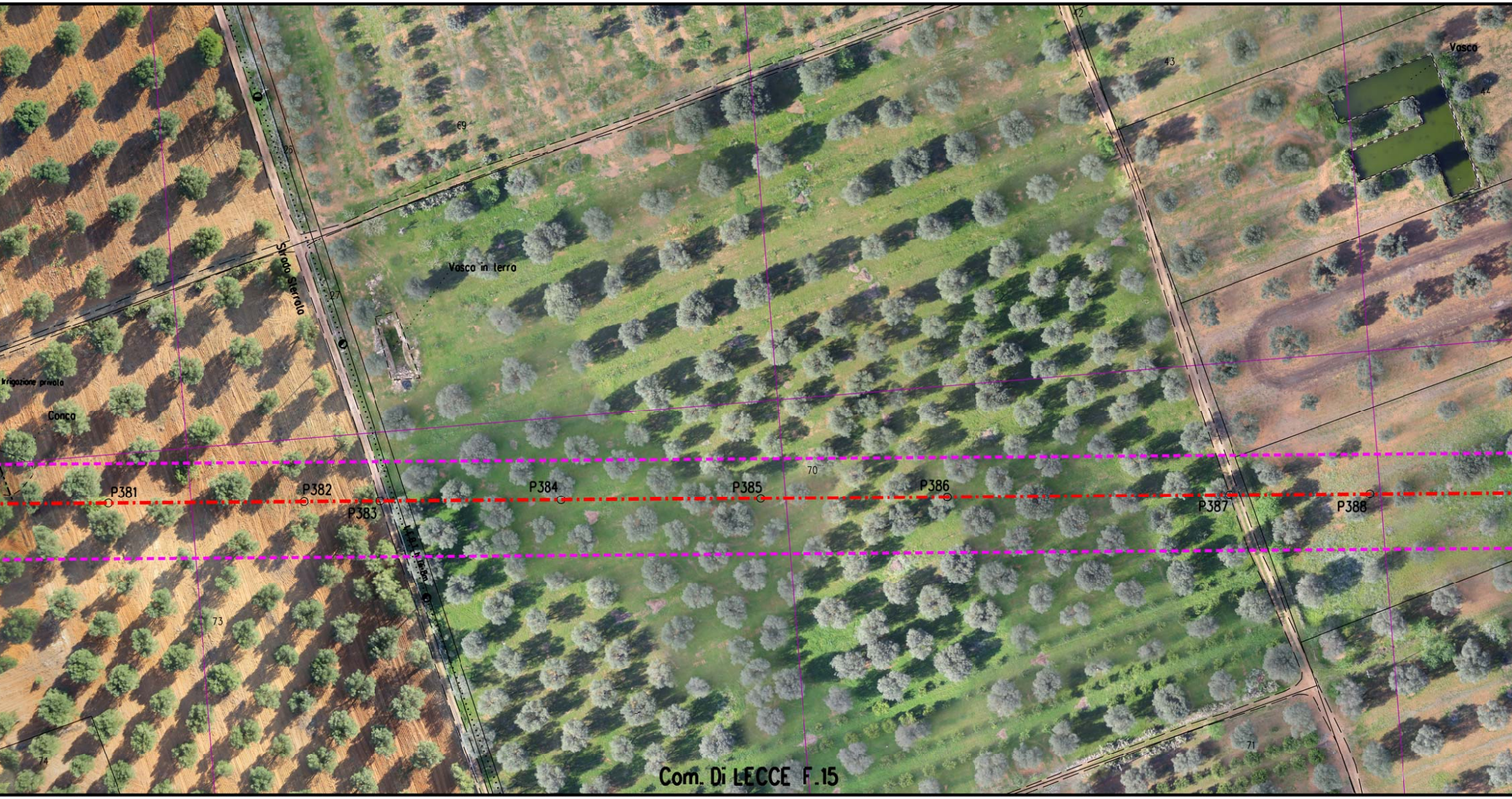

Vasca
42
43
44
69
25
27
Strada Sterrata
Vasca in terra
Irrigazione privata
Conca
P381
P382
P383
P384
P385
P386
P387
P388
70
L.F.O.I. h 1.6-8m
73
74
71
Com. Di LECCE F.15

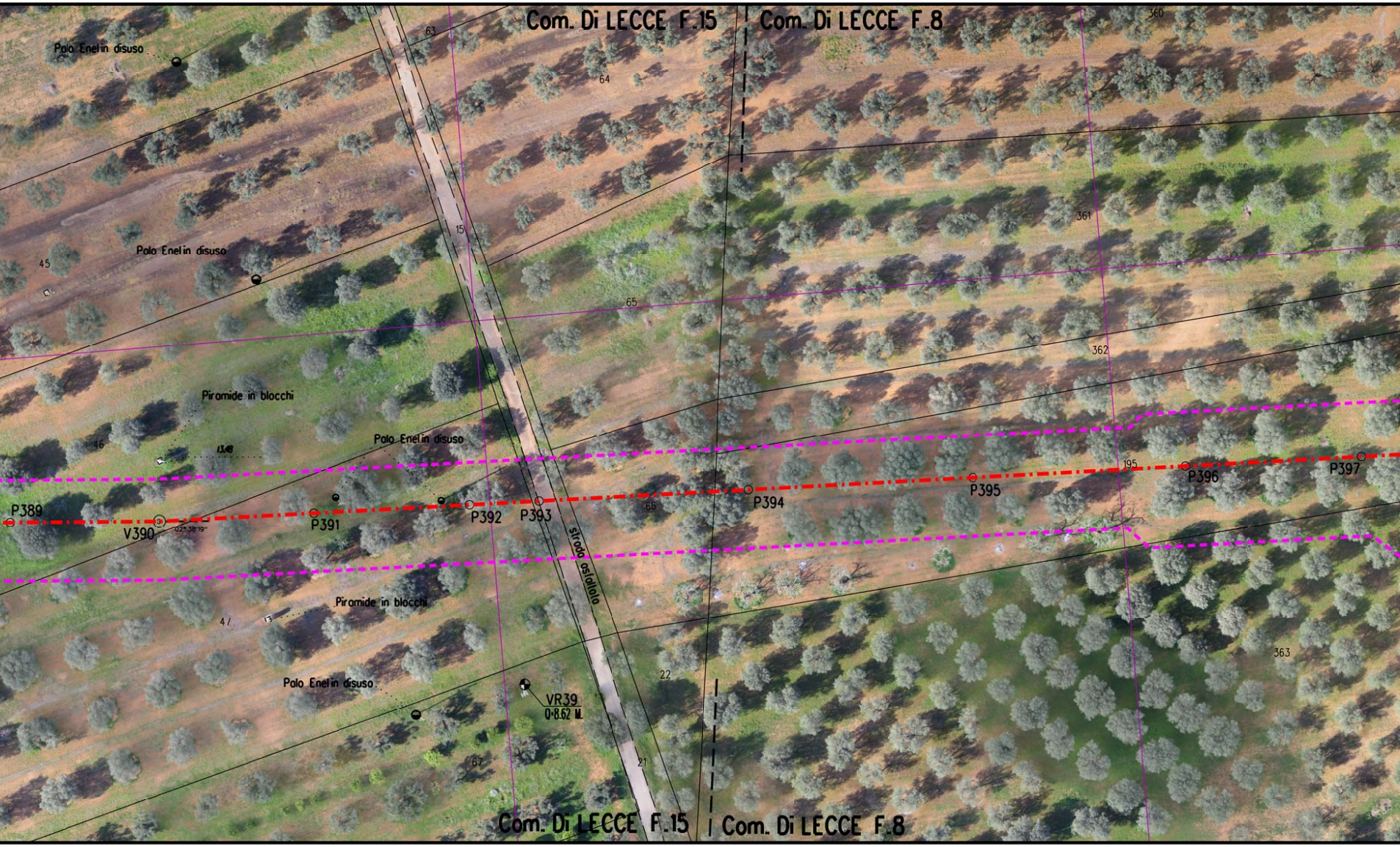
Com. Di LECCE F.15
Com. Di LECCE F.8
Palo Enel in disuso
63
64
360
45
Palo Enel in disuso
15
361
65
362
Piramide in blocchi
46
13.48
Palo Enel in disuso
P389
V390
02°38'19''
P391
P392
P393
P394
P395
195
P396
P397
66
strada asfaltata
Piramide in blocchi
47
Palo Enel in disuso
VR39
0-8.62 M.
22
363
67
21
Com. Di LECCE F.15
Com. Di LECCE F.8


Com. Di LECCE F.15
Casotto
strada asfaltata
321
322
83
(S.P. 96)
Acquedotto in gres DN 150
Acquedotto in Cemento Amianto DN 125
VR40
Q-8.19 ML
P402
P401
P400
P399
V398
11°01'28"
vicinale
319
84
320
317
315
328
Com. Di LECCE F.8
Com. Di LECCE F.8
Pozzo
100
192
83
82
P403
P404
P405
172
84
strada sterrata
314
316
329
317
315
Pozzetto acquedotto
Pozzetto acquedotto
81
Pozzetto acquedotto
328
327
Com. Di LECCE F.8


Com. Di LECCE F.8
strada sterrato
pozzo superficiale
strada sterrato
P406
P407
V408
02°07'53"
P409
P410
P411
P412
P413
P414
VR42
1298
Pozzello acquedotto
Bocchello irrigua
Pozzello acquedotto
strada sterrato
VR41
Q-9.36 M.
Squinzano
Com. Di LECCE F.8
76
357
358
74
73
72
71
308
305
309
306
302
303
343
145
298
245
244
243
242
241
240
239
238
323
237
236
235
234
300
126
91
90
89
186
26
70
135
296
299
147
342
146
297
136
294
69
68
300
292
137
293
295
313
291
290
175
288
334
289
338
80

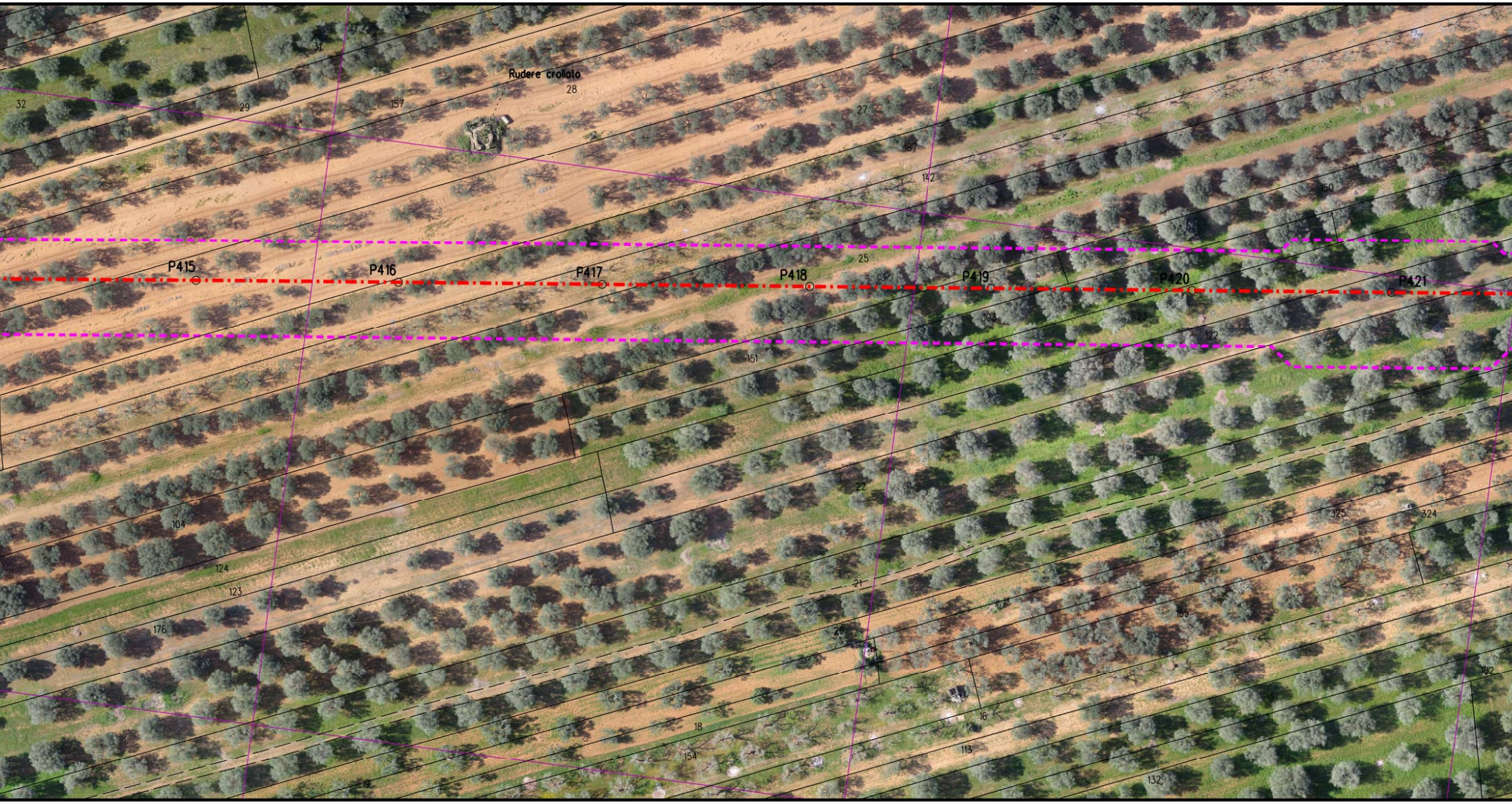
Rudere crollato
31
32
29
157
28
27
187
142
150
25
P415
P416
P417
P418
P419
P420
P421
103
23
122
151
22
104
124
123
176
325
324
21
155
20
102
15
16
18
113
154
132
19

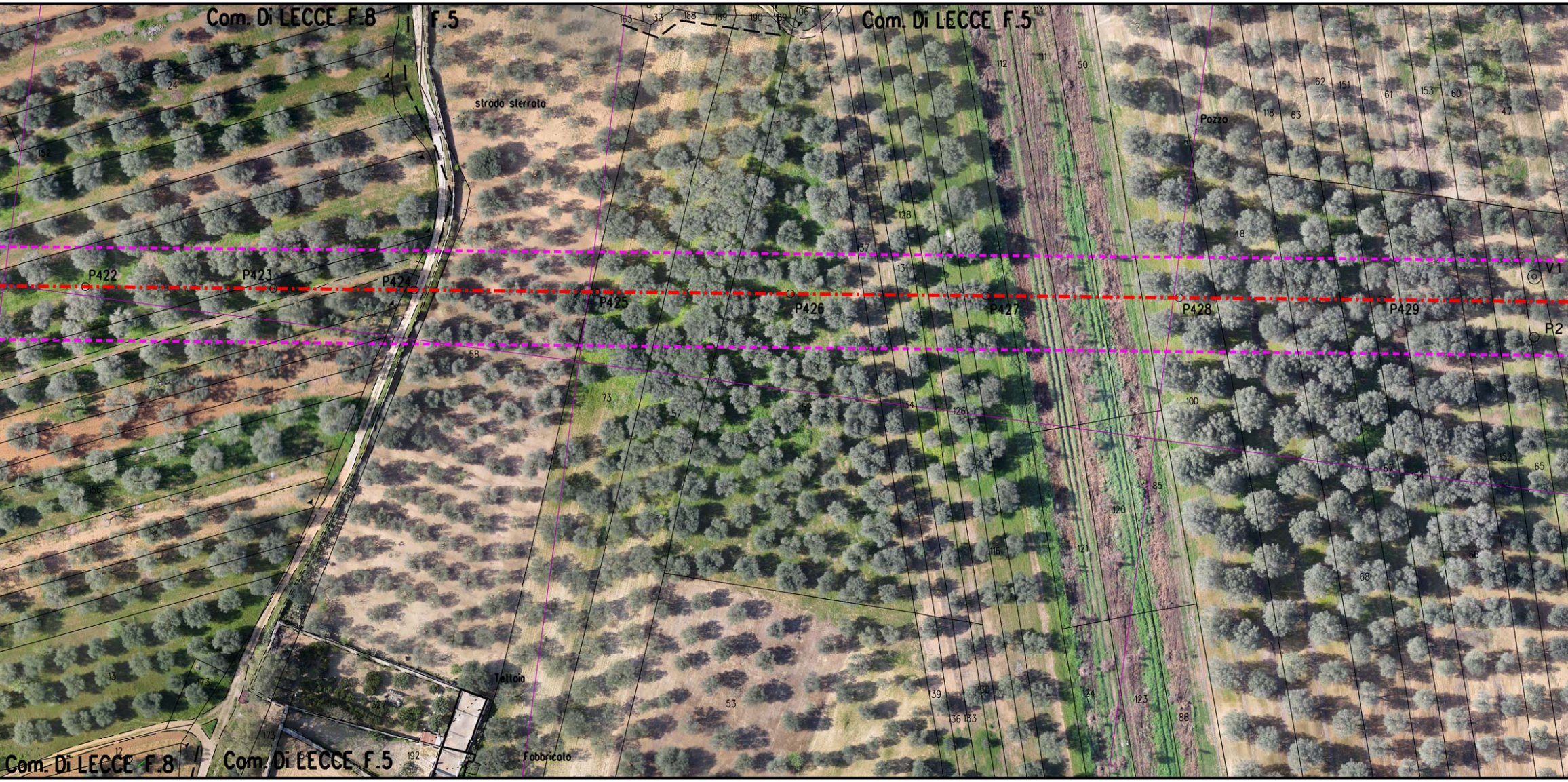
Com. Di LECCE F.8
F.5
Com. Di LECCE F.5
163
33
188
189
190
69
106
114
112
111
50
62
151
61
153
60
47
118
63
Pozzo
strada sterrata
24
152
128
48
137
131
P422
P423
P424
P425
P426
P427
P428
P429
V1
P2
58
73
57
52
134
126
100
152
65
67
154
85
120
121
116
66
68
13
173
327
175
192
12
53
139
136
133
124
123
86
Tettoia
Fabbricato
Com. Di LECCE F.8
Com. Di LECCE F.5


Com. Di LECCE F.5
(Prov. LECCE)
Com. Di TORCHIAROLO F.19
(Prov. BRINDISI)
VR45
Q=12.13 M.
Pozzo
72
43
45
Pozzo
46
144
44
42
71
VR46
Q=9.37 M.
Pozzo
190
342
Pozzo
Pozzo
341
50
TRONCO 2°
TRONCO 3°
P430
P431
P432
P433
P434
P435
64
119
21
Com. Di LECCE F.5
(Prov. LECCE)
Com. Di TORCHIAROLO F.19
(Prov. BRINDISI)


40
176
93
262
245

## LEGENDA

| | |
|---|---|
| ▭ | Aree di occupazione lavori |
| ▭ | Impianti in progetto |
| ▭ | Impianti esistenti |
| -·-·- | Metanodotto in progetto |
| ◎ V1 | Vertice |
| ○ P2 | Picchetto |
| -·-·- | Gasdotti Snam in esercizio |
| ▶◀ | Punto di intercettazione di linea |
| ▶◀⧖ | Punto di intercettazione di derivazione importante di linea |

## SIMBOLOGIA P.P.T.R.

| | |
|---|---|
| 🟩 | Boschi e Foreste (Art. 58, comma 1 NTA) |
| ▨ | Fasce fiumi, torrenti e corsi d'acqua 150m (Art.41, comma 3 NTA) |
| ▨ | Fascia di rispetto boschi (Art. 59, comma 4 NTA) |
| - - - | Strade Panoramiche (Art. 85, comma 2 NTA) |
| ▭ | Riserva Naturale Regionale (Art. 71, comma 3 NTA) |
| ▨ | Area di rispetto Parchi (Art. 68, comma 3 NTA) |
| ▭ | Prati e pascoli naturali (Art. 59, comma 2 NTA) |
| ▨ | Vincolo Paesaggistico (Art. 79 comma 1 NTA) |
| ▭ | Formazioni arbust. in evoluzione naturale (Art. 59, comma 3 NTA) |
| ▭ | Grotte (Art. 50, comma 4 NTA) |
| ▭ | Doline (Art. 50, comma 3 NTA) |
| ▨ | Connessione RER 100m (Art. 42, comma 1 NTA) |

Il presente disegno e' di proprieta' aziendale - La societa' tutelera' i propri diritti a termine di legge.

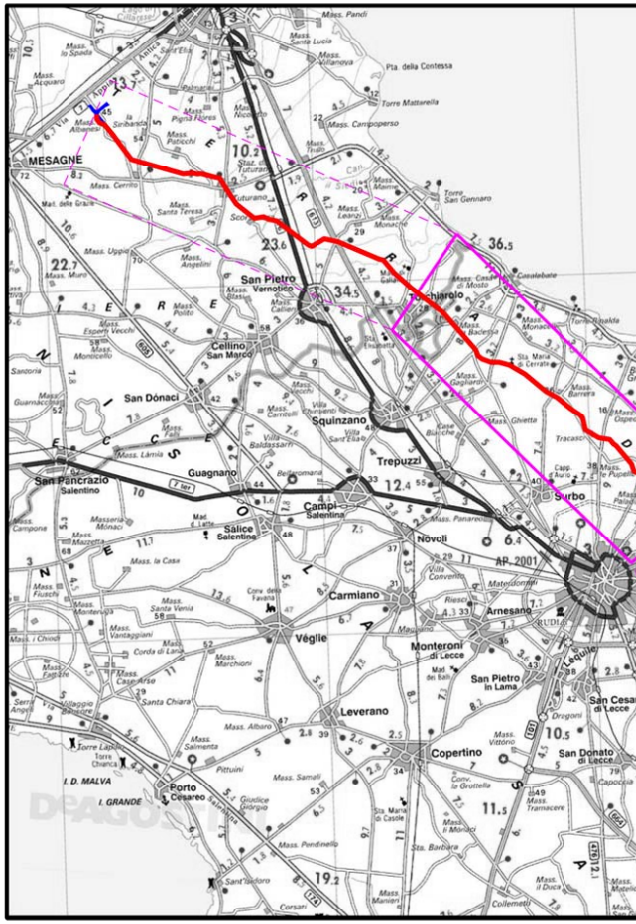
San Pietro Vernotico
Cellino San Marco
Torchiarolo
San Donaci
Squinzano
Trepuzzi
San Pancrazio Salentino
Guagnano
Campi Salentina
Salice Salentino
Novoli
Surbo
Carmiano
Veglie
Arnesano
Monteroni di Lecce
San Pietro in Lama
Leverano
Copertino
San Cesario di Lecce
San Donato di Lecce
Porto Cesareo
MESAGNE

**COROGRAFIA** **SCALA 1:** 300.000

## NOTA

Fogli catastali aggiornati Maggio 2015

| Rev | DATA | DESCRIZIONE |
|---|---|---|
| | | |
| | | |
| 0 | 10/08/16 | EMISSIONE PER PERMESSI |

SNAM RETE GAS

PROGETTISTA

techfem

Rif. TFM: 01014-10-DT-24E-5241

Metanodotto INTERCONNESSIONE TAP
DN 1400 (56"), DP 75 bar

2° TRONCO LECCE - TORCHIAROLO

ORTOFOTOCARTA CON VINCOLI DEL PPTR

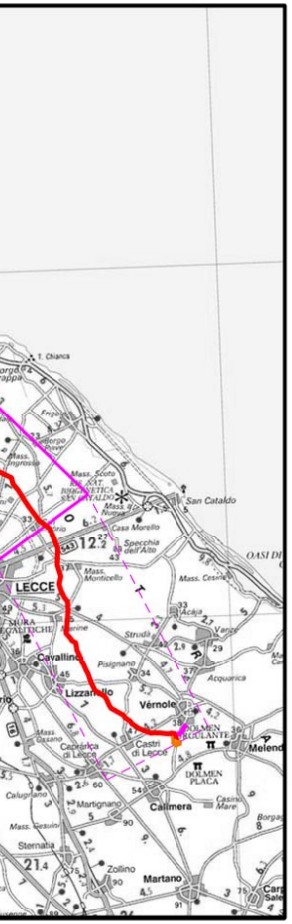
T. Chianca
San Cataldo
OASI DI
Casa Morello
Specchia dell'Alto
Mass. Monticello
Mass. Cesina
LECCE
Acaja
Strudà
Pisignano
Cavallino
Acquarica
Lizzanello
Vérnole
DOLMEN PLACA
Castri di Lecce
Caprarica di Lecce
Calimera
Martignano
Sternatia
Zollino
Martano

F

| | | |
|---|---|---|
| A SPADACINI | M BEGINI | H D AIUDI<br>F FERRINI |
| ELABORATO | VERIFICATO | APPROVATO<br>AUTORIZZATO |

| COMMESSA | CODICE TECNICO |
|---|---|
| NR/13167 | 16153 |

DIS. N.
PL-PPTR-002

REVISIONE 0

FG. 5 DI 5

SCALA 1:1000