VINCOLO PAESAGGISTICO (ART. 79, comma 1 NTA)	⊠
PRATIE PASCOLINATURALI (ART. 59, comma 2 NTA)	
FASCIA DIRISPETTO DEIBOSCHI (ART. 59, comma 4 NTA)	
STRADE PANORAMICHE (ART. 85, comma 2 NTA)	
AREA DIRISPETTO PARCHI (ART. 68, comma 3 NTA)	
FASCE FIUMI, TORRENTI 150m (ART. 41, comma 3 NTA)	
FORMAZIONI ARB. IN EVOLUZIONE NATURALE (ART. 59, comma 3 NTA)	
CONNESSIONI RER 100m (ART. 59, comma NTA)	
IMPIANTI	

CONFINI AMMINISTRATIVI

DATI CARATTERISTICI

DATI DI COSTRUZIONE

PRESSIONE DI PROGETTO 75.0 bar
PRESSIONE MASSIMA DI ESERCIZIO (MOP) 75.0 bar
GRADO DI UTILIZZAZIONE DICHIARATO f - 0.72

REALIZZATO IN CONFORMITA' AL D.M. 17/04/2008
CONFORMITA' AL D.M NUMERO
PER MODIFICHE REALIZZATE SUCCESSIVAMENTE

RIVESTIMENTO GIUNTI DI SALDATURA

Fasce Termorestringenti

IMPIANTO MUNITO DI CAVO TELE

DATI GENERALI

DN 1400 SP 18.7 [UNI-EN] 20777.41 m

LUNGHEZZA TOTALE IMPIANTO 20777.41 m.

FASE EMISSIONE Progetto

CONFINI AMMINISTRATIVI

PLANIMETRIA 1:1000

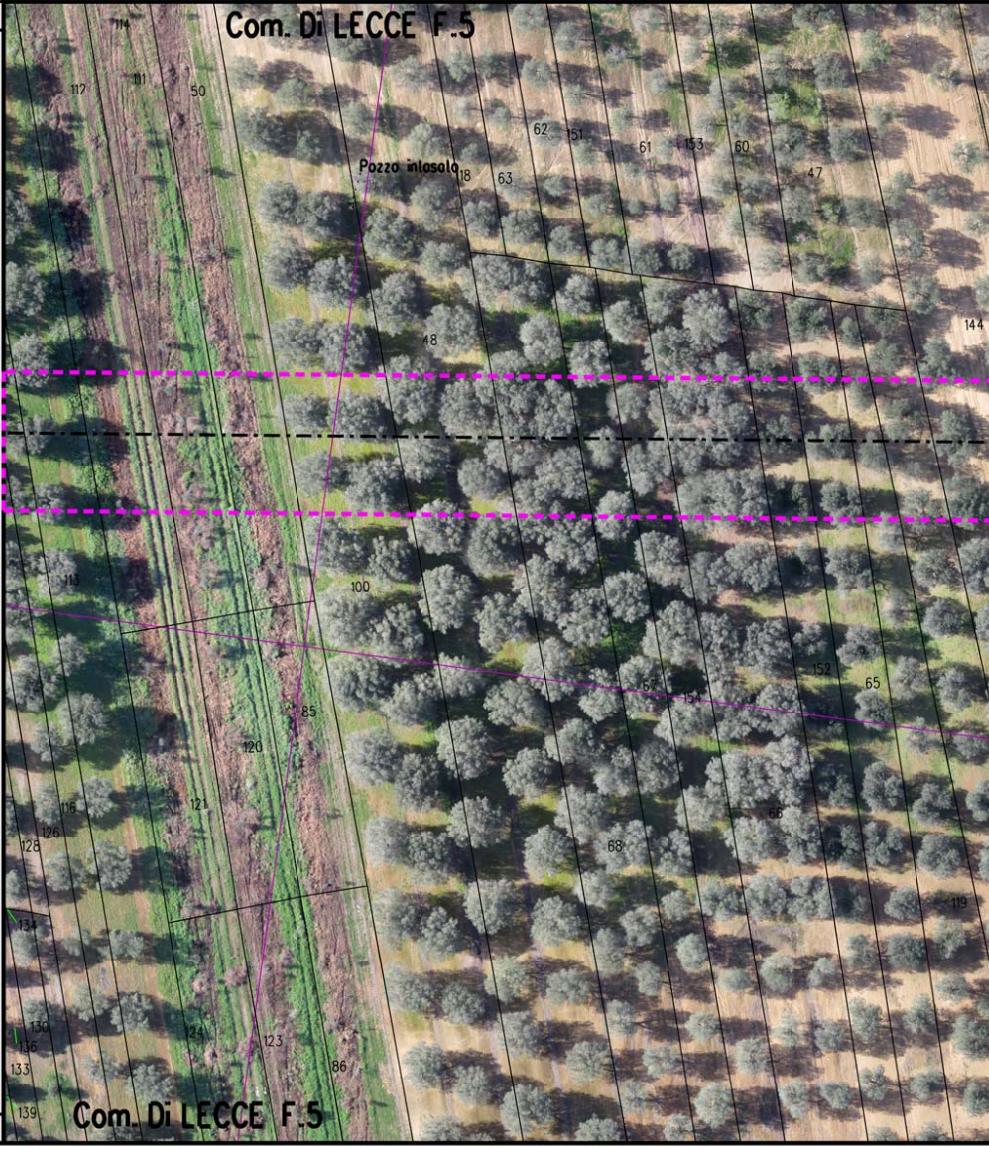
Com. Di LECCE F.5
114
112
111
50
62
151
61
153
60
47
Pozzo inlosalo
18
63
48
144
100
113
85
120
152
65
66
68
121
126
128
119
134
130
136
133
124
123
86
139
Com. Di LECCE F.5


Com. Di LECCE F.5
(Prov. LECCE)
Com. Di TORCHIAROLO F.19
(Prov. BRINDISI)
72
43
45
Pozzo
VR45
Q:12.13 M.
190
Casotto
342
71
Pozzo superficiale
Pozzo
Superficiale
VR1
Q:10.26 M.
341
46
Pozzo
42
TRONCO 2°
TRONCO 3°
VR46
Q:9.36 M.
50
44
TRONCO 2°
P0
P1
P2
64
Strada sterrata
41
Com. Di LECCE F.5
(Prov. LECCE)
Com. Di TORCHIAROLO F.19
(Prov. BRINDISI)
163

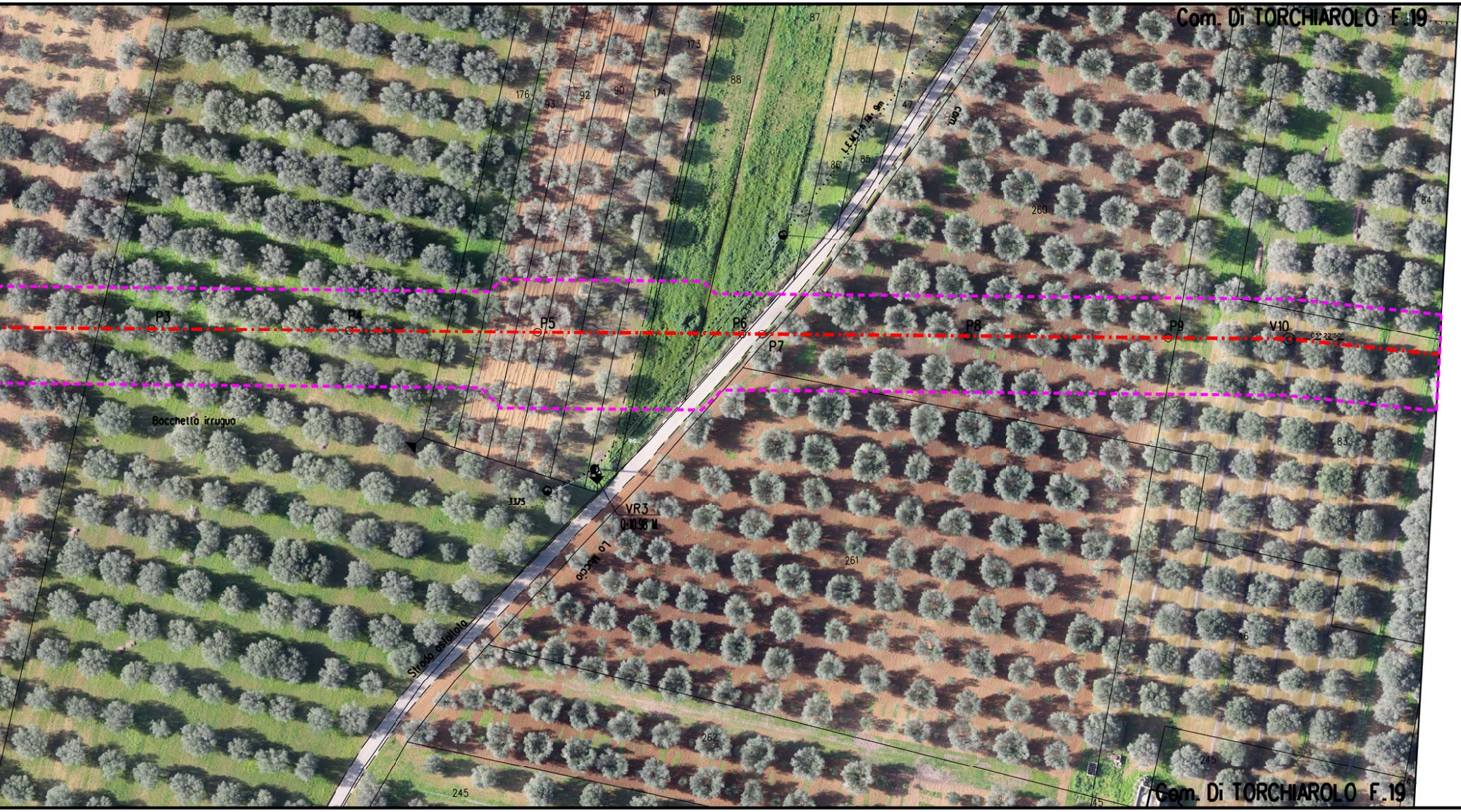
Com. Di TORCHIAROLO F.19
87
173
88
176
93
92
90
174
47
L.E.M.T.
Com.
86
85
49
89
260
84
P3
P4
P5
P6
P7
P8
P9
V10
05° 22'50''
Bocchetta irrugua
3375
VR3
Q=10.98 M
Lo Muccio
Strada asfaltata
83
261
46
262
245
245
45
Com. Di TORCHIAROLO F.19

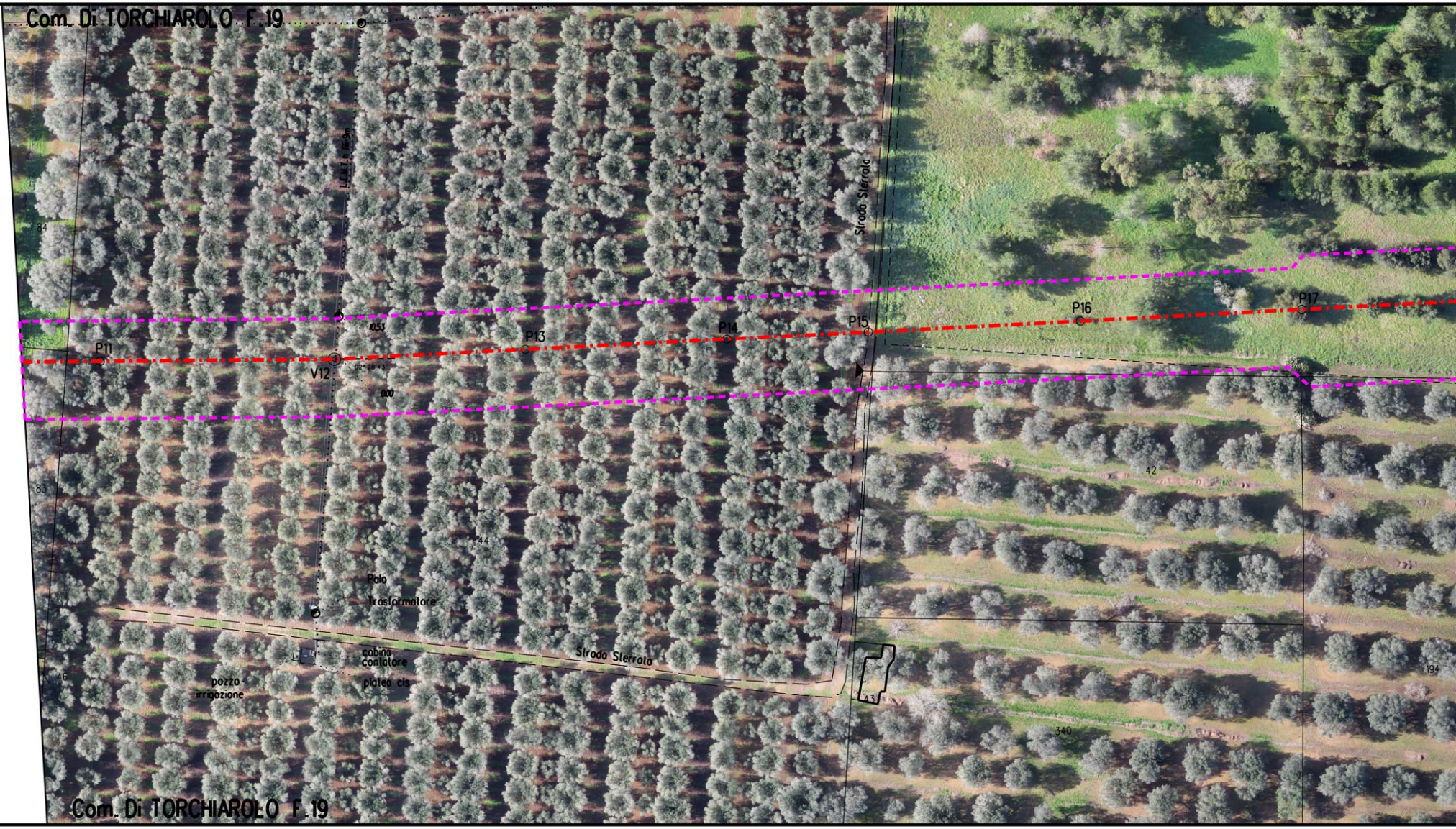
Com. Di TORCHIAROLO F.19
L.E.M.T. h fili 9m
Strada Sterrata
41
84
P11
V12
10.53
02°28'43"
0.00
P13
P14
P15
P16
P17
83
42
44
Polo
Trasformatore
cabina
contatore
platea cls
pozzo
irrigazione
Strada Sterrata
46
43
340
194
Com. Di TORCHIAROLO F.19


Com. Di TORCHIAROLO F.19
Com. Di TORCHIAROLO F.18
VR4
0:9.99 M.
Basamento in cls
P18
P19
P20
P21
P22
P23
P24
P25
P26
Pozzetto
Pozzetto
1275
3.386
VR5
0:10.21 M.
Strada Sterrata
215
211
212
63
56
53
114
158
159
160
113
51
Seminativo
Vasca Superficiale Raccolta Acque
Pozzo
Vasca
Casotto
Strada sterrata
380
309
308
307
306
45
Com. Di TORCHIAROLO F.19
Com. Di TORCHIAROLO F.11

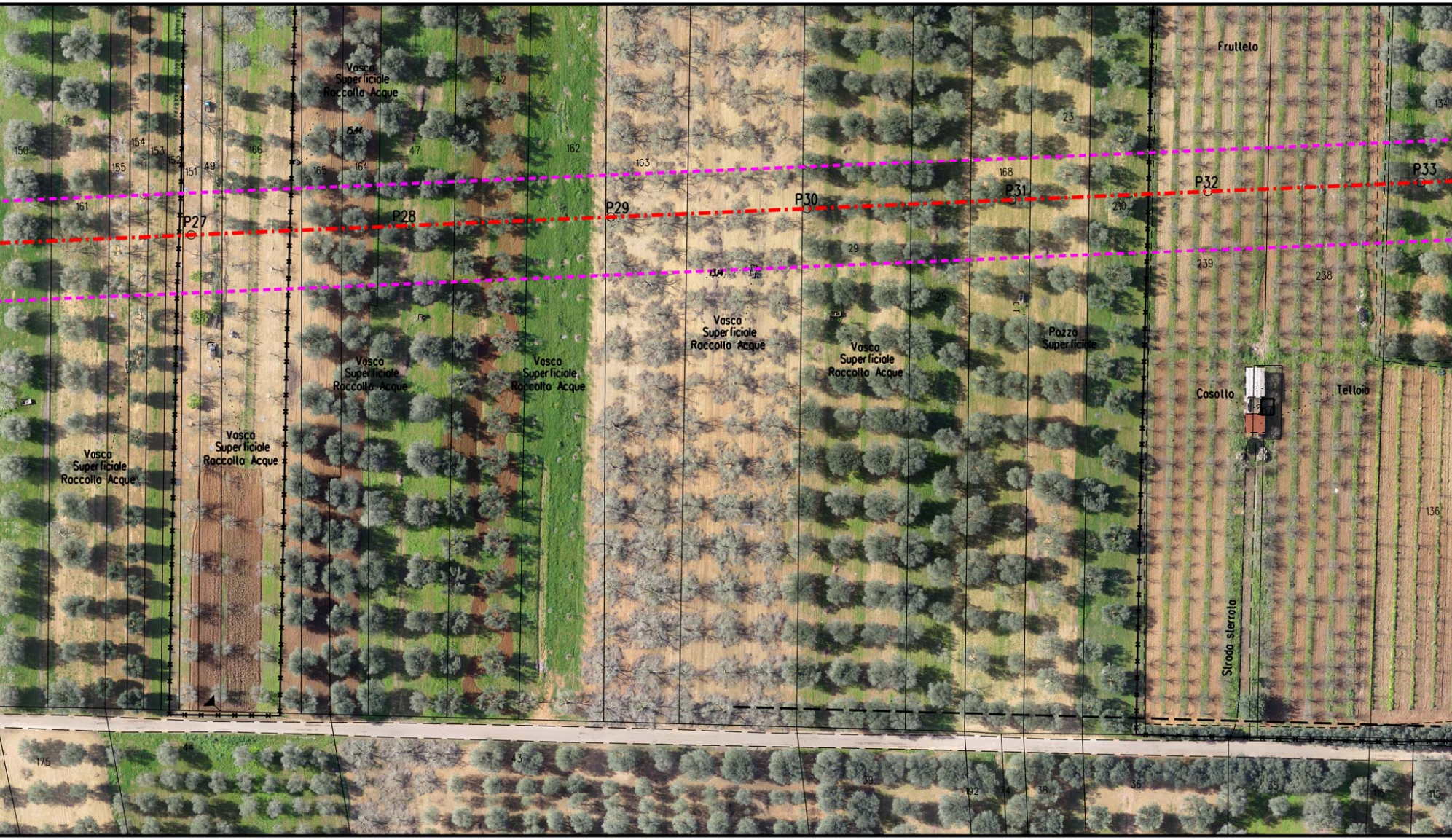
Vasca Superficiale Raccolta Acque
Frutteto
42
23
134
150
154
153
152
155
151
49
166
47
162
165
164
163
168
161
P27
P28
P29
P30
P31
P32
P33
210
29
239
238
25
Vasca Superficiale Raccolta Acque
Pozzo Superficiale
Vasca Superficiale Raccolta Acque
Vasca Superficiale Raccolta Acque
Vasca Superficiale Raccolta Acque
Casotto
Tettoia
Vasca Superficiale Raccolta Acque
Vasca Superficiale Raccolta Acque
136
Strada sterrata
175
44
43
39
192
74
38
36
35
15


Com. Di TORCHIAROLO F.18
Com. Di TORCH
Frutteto
Uliveto
99
135
Vigneto
Uliveto
Seminativo
VR6
Q-14.18 M.
Vasca
Superficiale
Raccolta Acque
Vasca
Superficiale
Raccolta Acque
205
17.12
P34
P35
09°17'38"
V36
P37
P38
P39
P40
P41
P42
13.35
Vasca
Superficiale
Raccolta Acque
6
95
3
9
5.87
15
21
11
12
178
179
120
40.46
Casotto
Pozzo
Pozzo
Casotto
Pozzo
Pozzo
18
98
Seminativo
Strada sterrata
Strada sterrata
Strada asfaltata
Linea Telecom
223
222
114
34
33
96
32
73
176
120
214
Com. Di TORCHIAROLO F.11
Com. Di TORCHIAROLO F.5

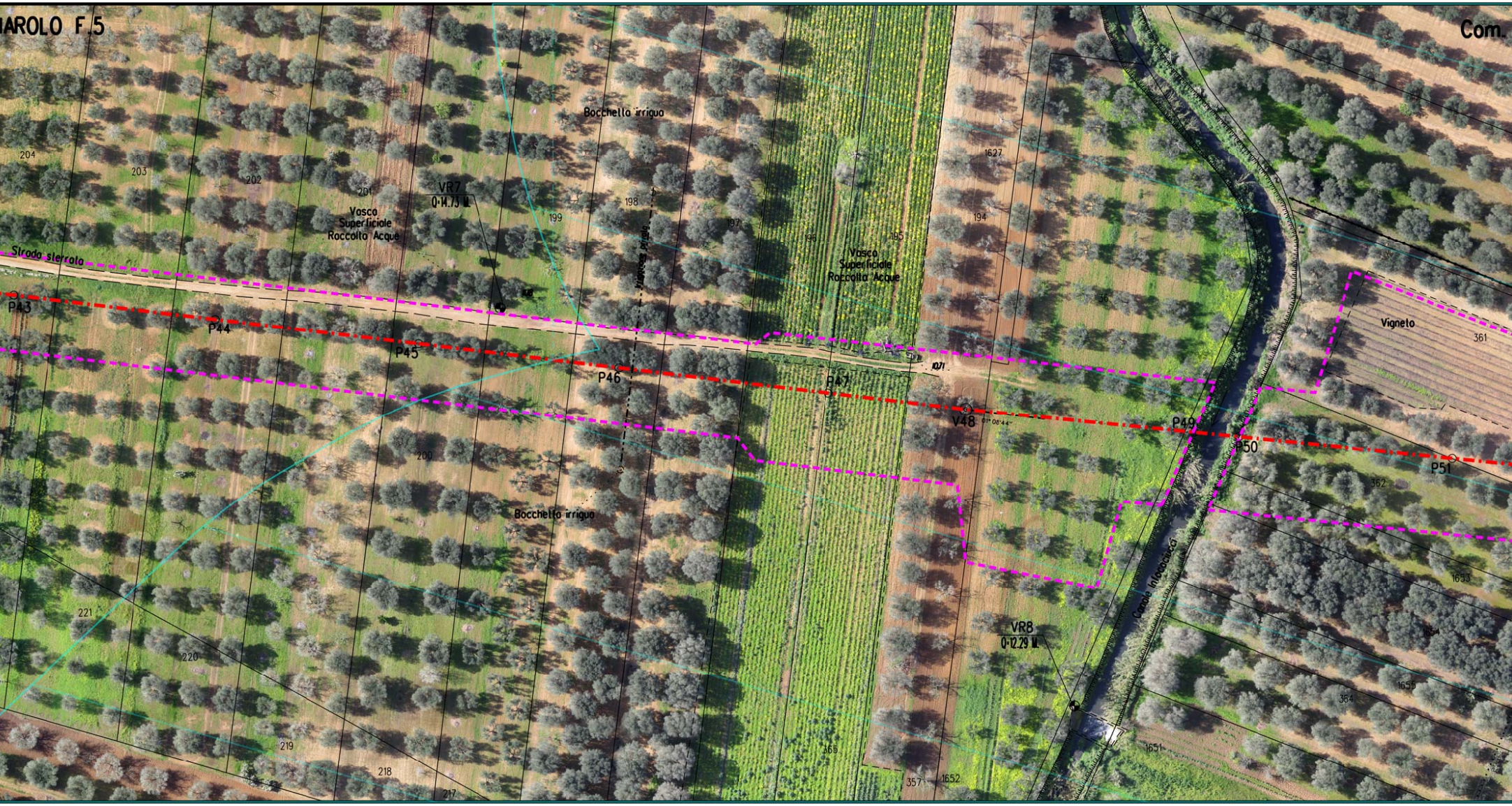
IAROLO F.5
Com.
Bocchetta irriguo
204
203
202
201
Vasca Superficiale Raccolta Acque
VR7
Q=14.73 M.
199
198
Irrigatore privato
197
196
195
Vasca Superficiale Raccolta Acque
1627
194
Strada sterrata
P43
P44
P45
P46
P47
107!
V48
01° 08'44"
P49
P50
P51
Vigneto
361
362
200
Bocchetta irriguo
Canale Infocaciucci
1653
1654
1655
364
VR8
Q=12.29 M.
221
220
219
218
217
365
357
1652
1651

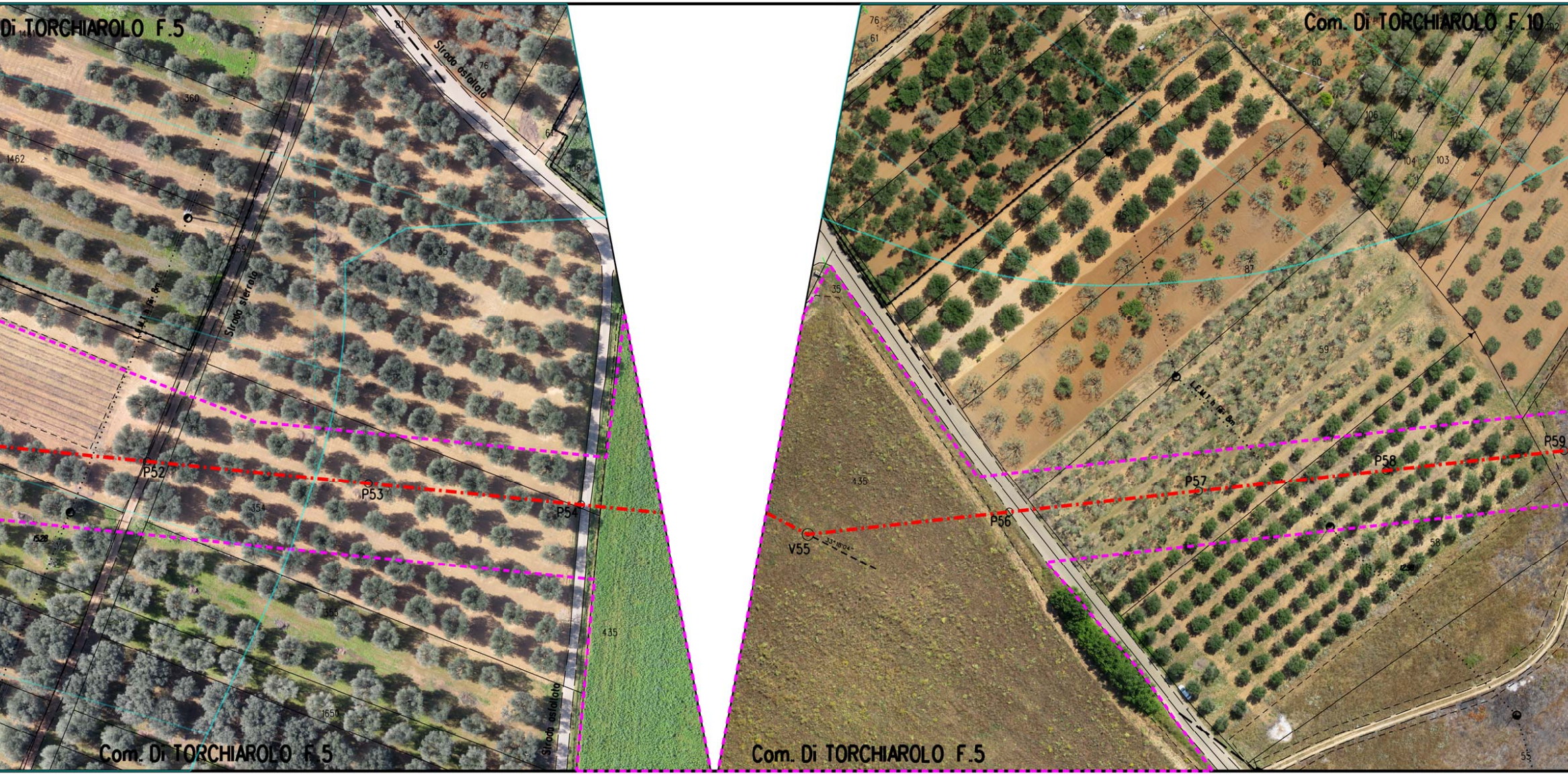
Di TORCHIAROLO F.5
1461
360
1462
81
Strada asfaltata
76
61
108
59
Strada sterrata
35
L.E.M.T. h fil. 8m
P52
P53
P54
354
1528
353
435
1650
Strada asfaltata
Com. Di TORCHIAROLO F.5
76
61
108
114
60
106
105
104
103
102
Com. Di TORCHIAROLO F.10
87
35
59
L.E.M.T. h fil. 8m
435
V55
P56
P57
P58
P59
58
1258
55
Com. Di TORCHIAROLO F.5


101
92
52
123
41
117
40
39
98
100
99
P60
V61
06°49'24"
P62
P63
P64
P65
P66
42
56
Rudere crollato
53
54
Rudere
47
74
136
144
154
143
140
155
134
135
Com. Di TORCHIAROLO F.10


Com. Di TORCHIAROLO F.10
Strada sterrata
Strada sterrata
38
64
65
66
67
68
88
122
121
120
119
129
164
26
30
VR10
Q=21.66 M.
Vasca
Pozzo
Fabbricato
163
162
fabbricato
pergolato
43.27
vasca
L.E.B.T. h 6m
P67
P68
P69
P70
P71
P72
P73
P74
12.96
130
126
127
Casotto
VR9
Q=21.16 M.
29
78
167
137
79
Rudere
89
27

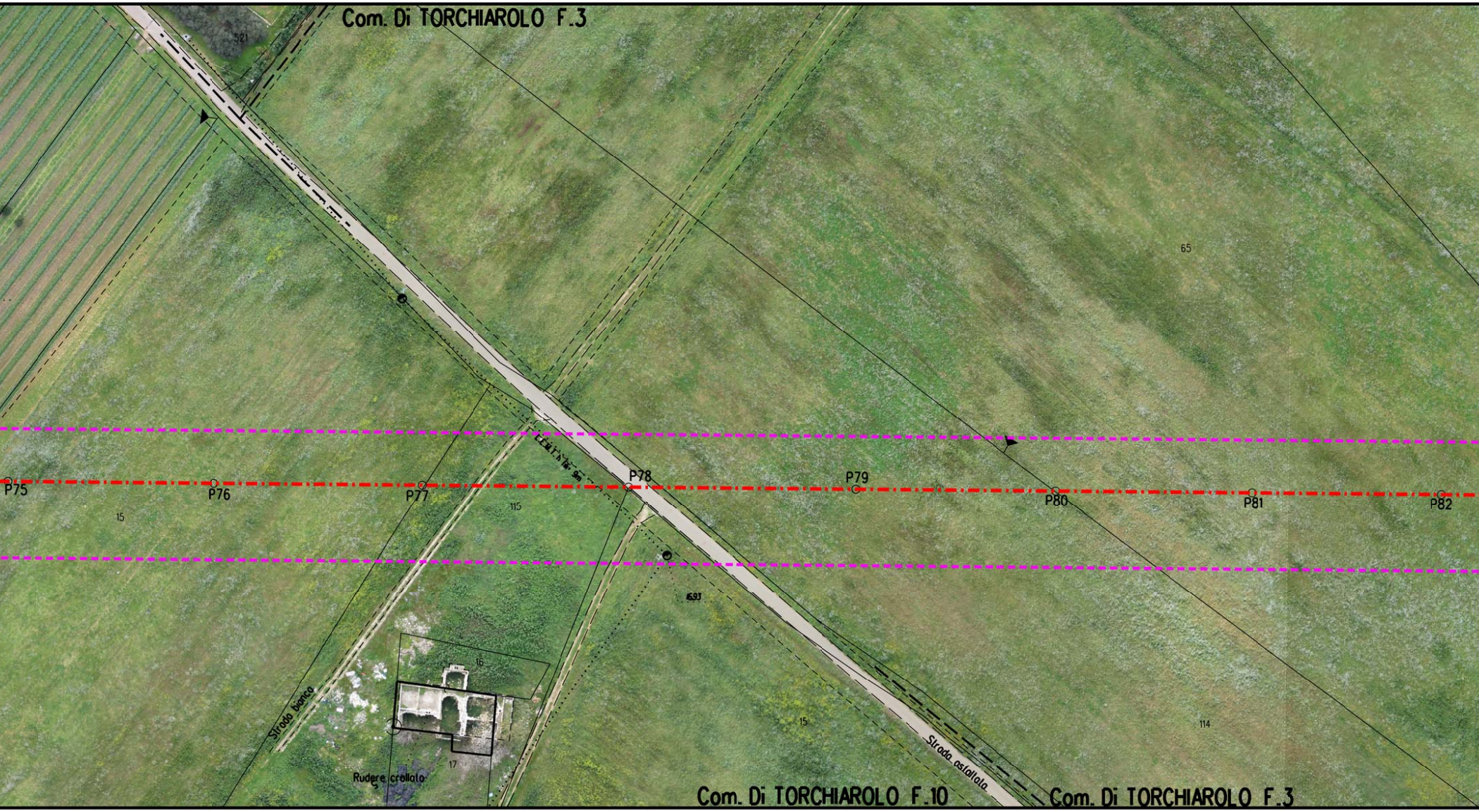
Com. Di TORCHIAROLO F.3
521
65
P75
P76
P77
P78
P79
P80
P81
P82
15
115
693
16
17
Strada bianca
Rudere crollato
15
114
Strada asfaltata
Com. Di TORCHIAROLO F.10
Com. Di TORCHIAROLO F.3

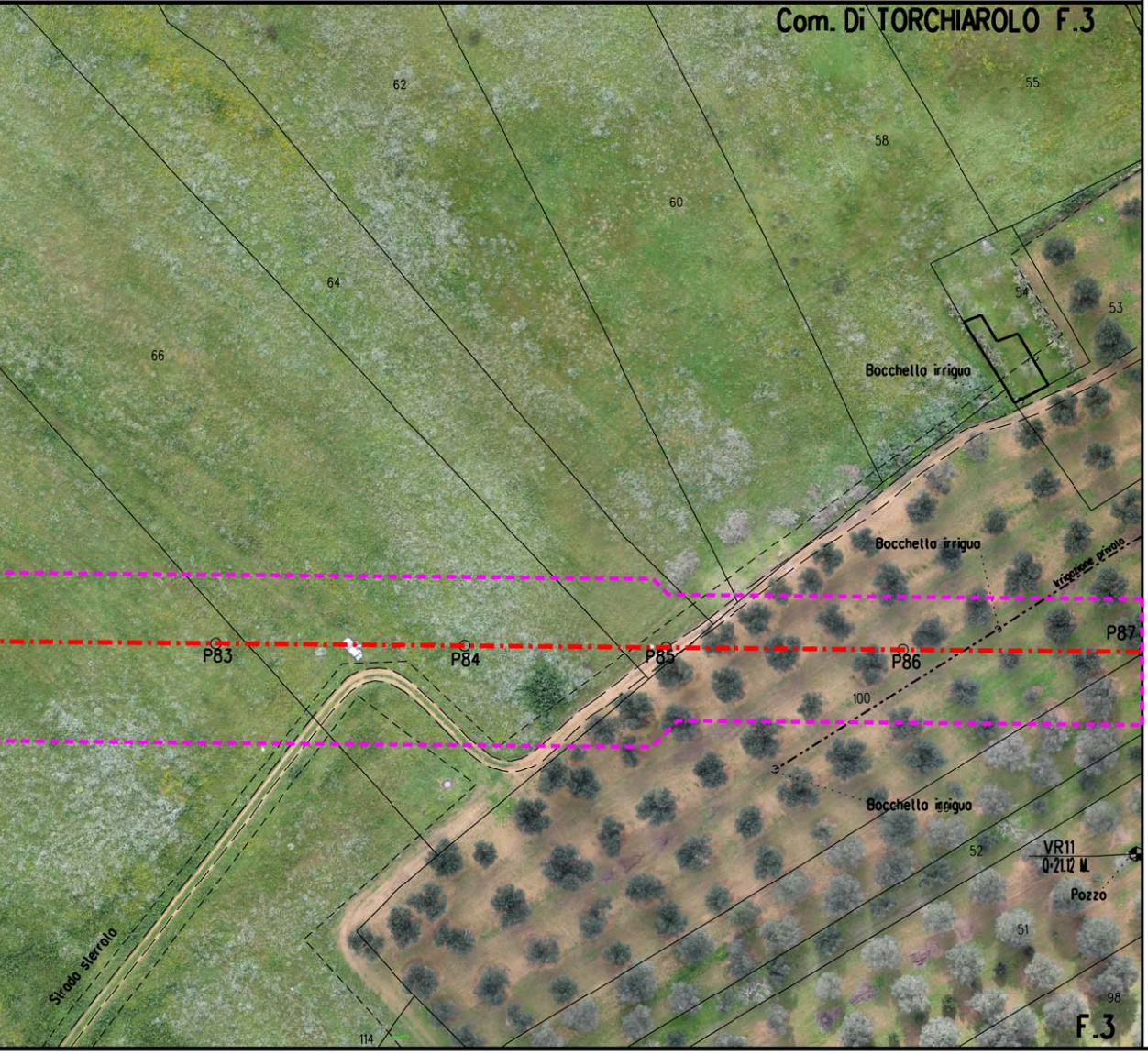
Com. Di TORCHIAROLO F.3
62
55
58
60
64
54
53
66
Bocchello irrigua
Bocchello irrigua
Irrigazione privata
P83
P84
P85
P86
P87
100
Bocchello irrigua
52
VR11
Q=21.12 M
Pozzo
51
98
Strada sterrata
114
F.3

LEGENDA

▭ Aree di occupazione lavori

▭ Impianti in progetto

▭ Impianti esistenti

-·-·- Metanodotto in progetto

◎ V1 Vertice

○ P2 Picchetto

-·-·- Gasdotti Snam in esercizio

▶◀ Punto di intercettazione di linea

▶◀⧖ Punto di intercettazione di derivazione importante di linea

SIMBOLOGIA P.P.T.R.

🟩 Boschi e Foreste (Art. 58, comma 1 NTA)

▨ Fasce fiumi, torrenti e corsi d'acqua 150m (Art.41, comma 3 NTA)

▨ Fascia di rispetto boschi (Art. 59, comma 4 NTA)

-·-·- Strade Panoramiche (Art. 85, comma 2 NTA)

🟪 Riserva Naturale Regionale (Art. 71, comma 3 NTA)

▨ Area di rispetto Parchi (Art. 68, comma 3 NTA)

🟩 Prati e pascoli naturali (Art. 59, comma 2 NTA)

▨ Vincolo Paesaggistico (Art. 79 comma 1 NTA)

🟦 Formazioni arbust. in evoluzione naturale (Art. 59, comma 3 NTA)

🟪 Grotte (Art. 50, comma 4 NTA)

🟨 Doline (Art. 50, comma 3 NTA)

▨ Connessione RER 100m (Art. 42, comma 1 NTA)

Il presente disegno e' di proprieta' aziendale - La societa' tutelera' i propri diritti a termine di legge.

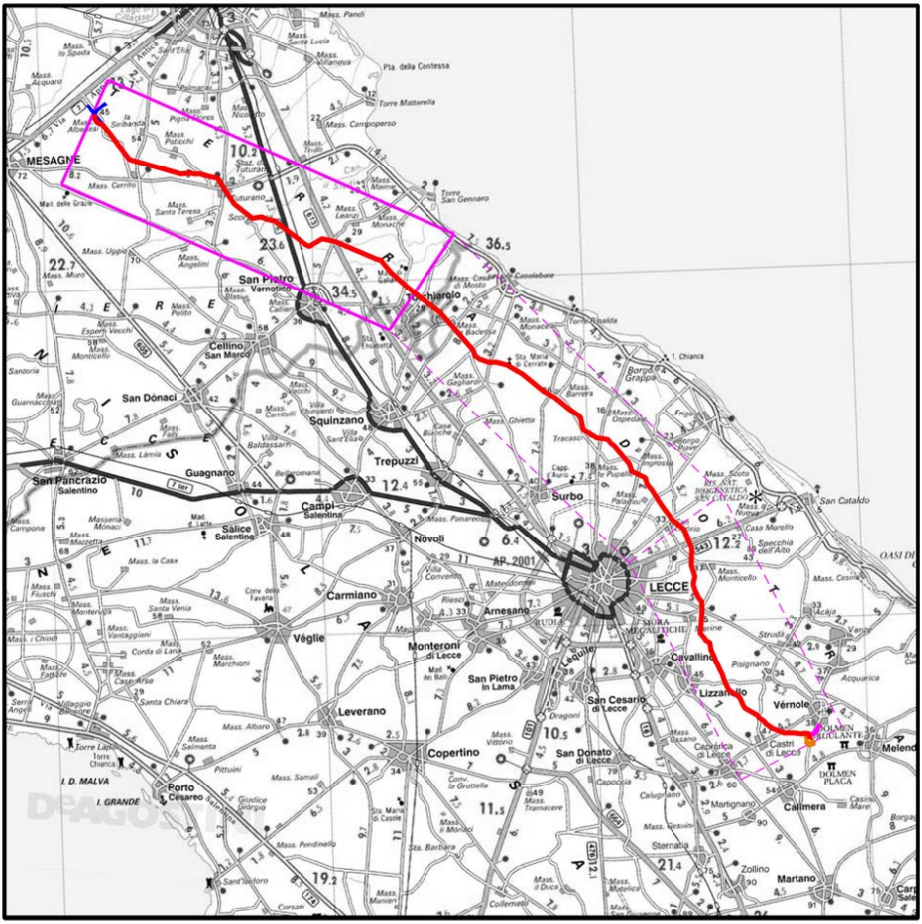
MESAGNE
San Pietro Vernotico
Cellino San Marco
San Donaci
San Pancrazio Salentino
Guagnano
Squinzano
Trepuzzi
Campi Salentina
Salice Salentino
Novoli
Surbo
LECCE
Carmiano
Véglie
Arnesano
Monteroni di Lecce
San Pietro in Lama
Lequile
San Cesario di Lecce
Cavallino
Lizzanello
Vèrnole
Castri di Lecce
Caprarica di Lecce
Calimera
Melendugno
San Cataldo
Leverano
Copertino
San Donato di Lecce
Porto Cesareo
Torchiarolo
36.5
34.5
23.6
12.4
AP. 2001
DeAGOSTINI

COROGRAFIA **SCALA 1:** 300.000 F

NOTA

Fogli catastali aggiornati Maggio 2015

0	10/08/16	EMISSIONE PER PERMESSI	A SPADACINI	M BEGINI	H D AIUDI F FERRINI
Rev	DATA	DESCRIZIONE	ELABORATO	VERIFICATO	APPROVATO AUTORIZZATO

SNAM RETE GAS

PROGETTISTA
techfem
Rif. TFM: 011014-10-DT-24E-5341

COMMESSA NR/13167

CODICE TECNICO 16153

Metanodotto INTERCONNESSIONE TAP
DN 1400 (56"), DP 75 bar

3° TRONCO LECCE - BRINDISI
ORTOFOTOCARTA CON VINCOLI DEL PPTR

DIS. N. PL-PPTR-003

REVISIONE 0

FG. 1 DI 5

SCALA 1 1000