VINCOLO PAESAGGISTICO (ART. 79, comma 1 NTA)	
PRATIE PASCOLINATURALI (ART. 59, comma 2 NTA)	
FASCIA DI RISPETTO DEI BOSCHI (ART. 59, comma 4 NTA)	
STRADE PANORAMICHE (ART. 85, comma 2 NTA)	
AREA DI RISPETTO PARCHI (ART. 68, comma 3 NTA)	
FASCE FIUMI, TORRENTI 150m (ART. 41, comma 3 NTA)	
FORMAZIONI ARB. IN EVOLUZIONE NATURALE (ART. 59, comma 3 NTA)	
CONNESSIONI RER 100m (ART. 59, comma NTA)	
IMPIANTI	

CONFINI AMMINISTRATIVI

DATI CARATTERISTICI

DATI DI COSTRUZIONE

PRESSIONE DI PROGETTO 75.0 bar
PRESSIONE MASSIMA DI ESERCIZIO (MOP) 75.0 bar
GRADO DI UTILIZZAZIONE DICHIARATO f - 0.72

REALIZZATO IN CONFORMITA' AL D.M. 17/04/2008
CONFORMITA' AL D.M NUMERO
PER MODIFICHE REALIZZATE SUCCESSIVAMENTE

RIVESTIMENTO GIUNTI DI SALDATURA

Fasce Termorestringenti

IMPIANTO MUNITO DI CAVO TELE

DATI GENERALI

DN 1400 SP 18.7 [UNI-EN] 20777.41 m

LUNGHEZZA TOTALE IMPIANTO 20777.41 m.

FASE EMISSIONE Progetto

PLANIMETRIA 1:1000


Com. Di TORCHIAROLO F.9
166
55
203
49
Strada sterrata
272
53
Bocchetto irriguo
Irrigazione privata
100
48
P87
P88
P89
P90
P91
P92
52
202
51
VR11
0-2L12 M
98
Strada sterrata
50
Com. Di TORCHIAROLO F.9

CONFINI AMMINISTRATIVI


290
291
Strada asfaltata
46
300
P93
P94
V95
01°25'25"
P96
P97
P98
45
Pozzo
77
47
314
Com. Di TORCHIAROLO F.2
Com. Di TORCHIAROLO F.9

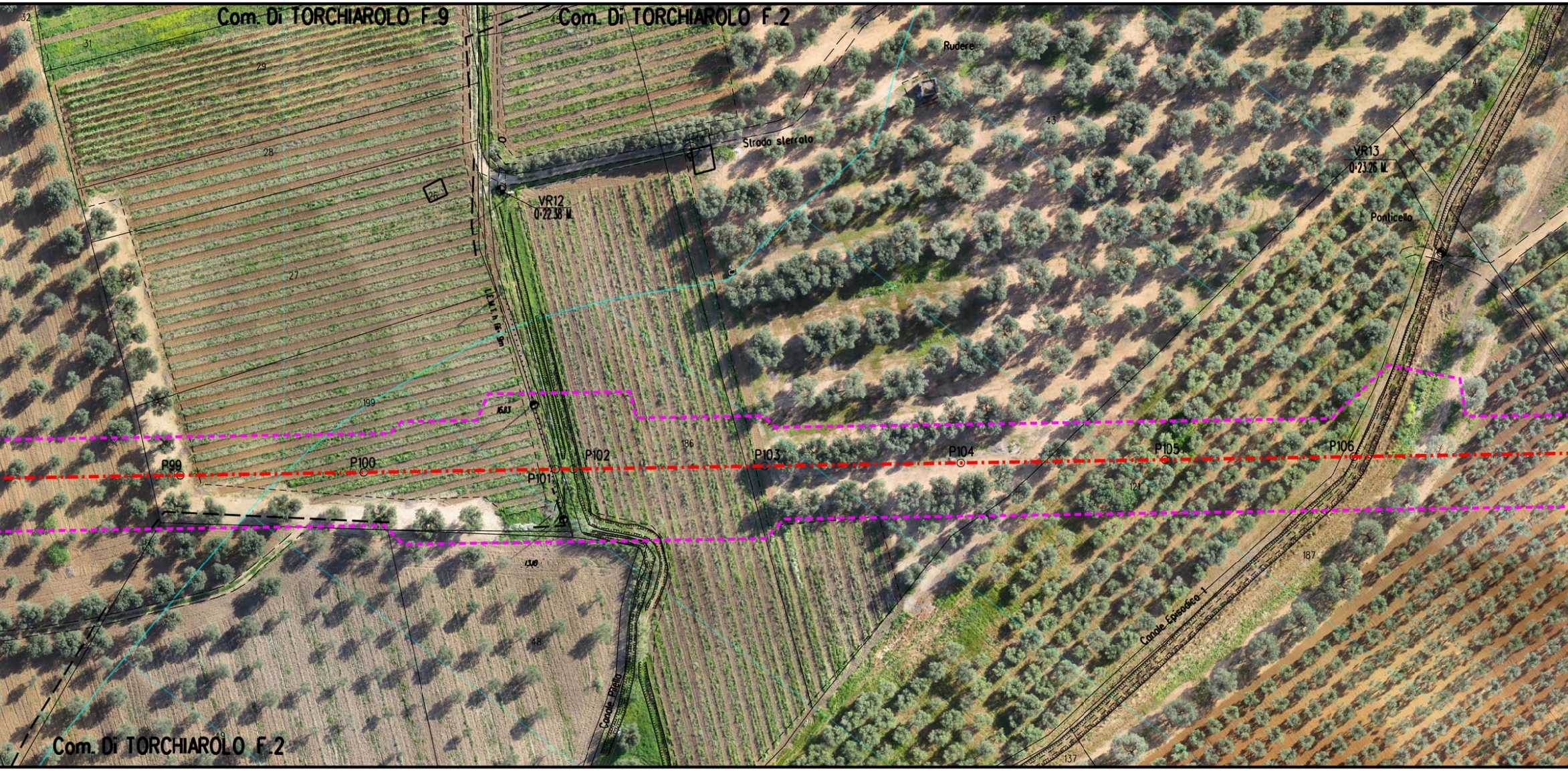
Com. Di TORCHIAROLO F.9
Com. Di TORCHIAROLO F.2
32
31
29
28
27
26
25
199
1683
136
43
42
121
187
137
48
Rudere
Strada sterrata
VR12
Q-22.38 M.
VR13
Q-23.26 M.
Ponticello
P99
P100
P101
P102
P103
P104
P105
P106
Canale Episodico 1
Canale Pilella
Com. Di TORCHIAROLO F.2

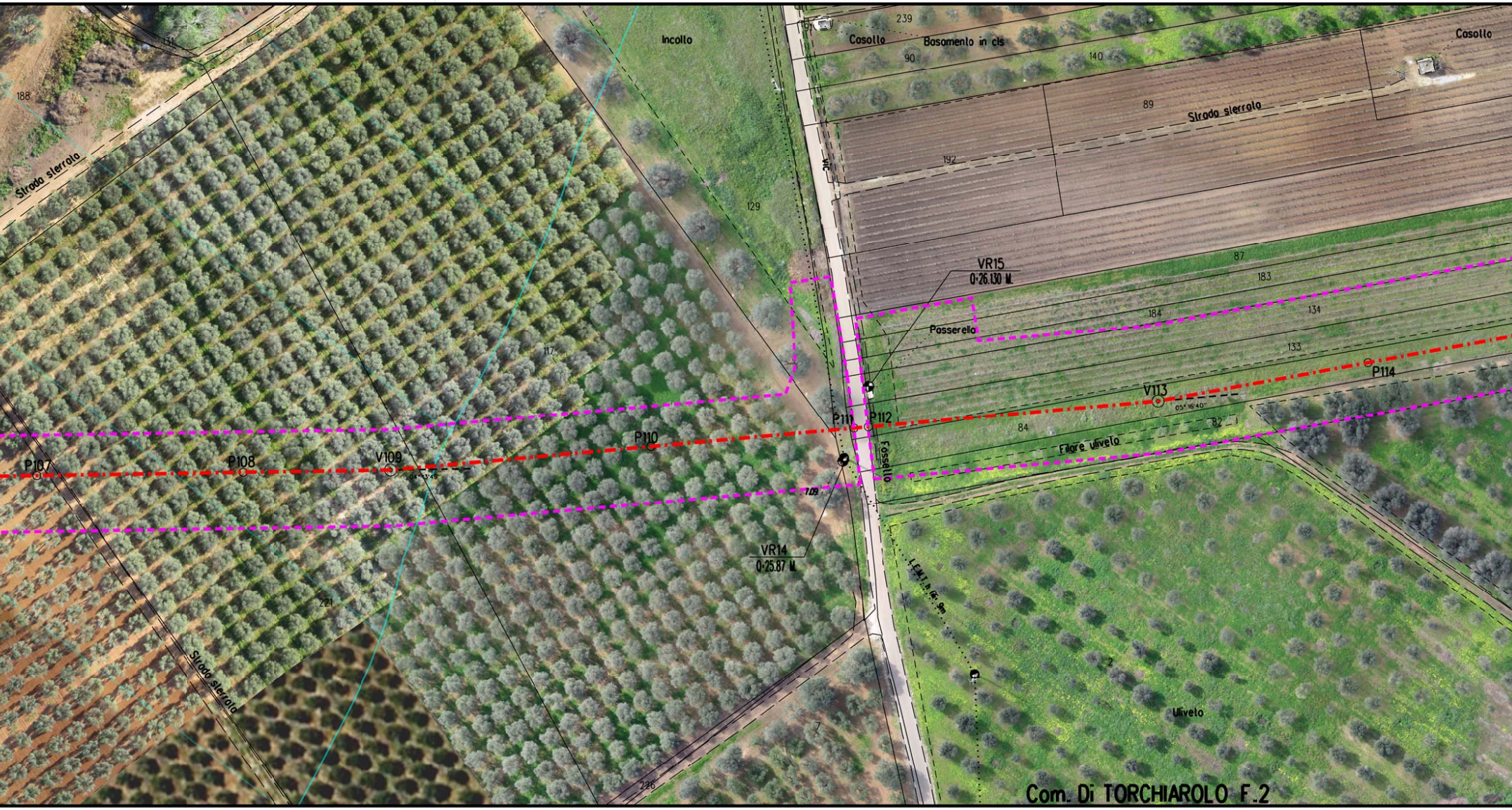
188
131
Strada sterrata
Incolto
129
117
221
Strada sterrata
7
226
239
Casotto
Basamento in cls
90
140
Casotto
89
Strada sterrata
192
VIC
87
183
VR15
Q=26.130 M
184
134
Passerella
133
P114
V113
05° 16'40"
P111
P112
84
82
Filare uliveto
Fossetto
P110
P107
P108
V109
04° 13'49"
7.09
VR14
Q=25.87 M
L.E.M.T. h fil. 9m
2
Uliveto
Com. Di TORCHIAROLO F.2


Com. Di TORCHIAROLO F.2
191
Ulivelo
88
86
181
82
132
85
81
P119
P118
P117
P116
P115
Vasca
Superficiale
Raccolta Acque
124
Ulivelo
232
80
11
24
Ulivelo
Com. Di TORCHIAROLO F.2

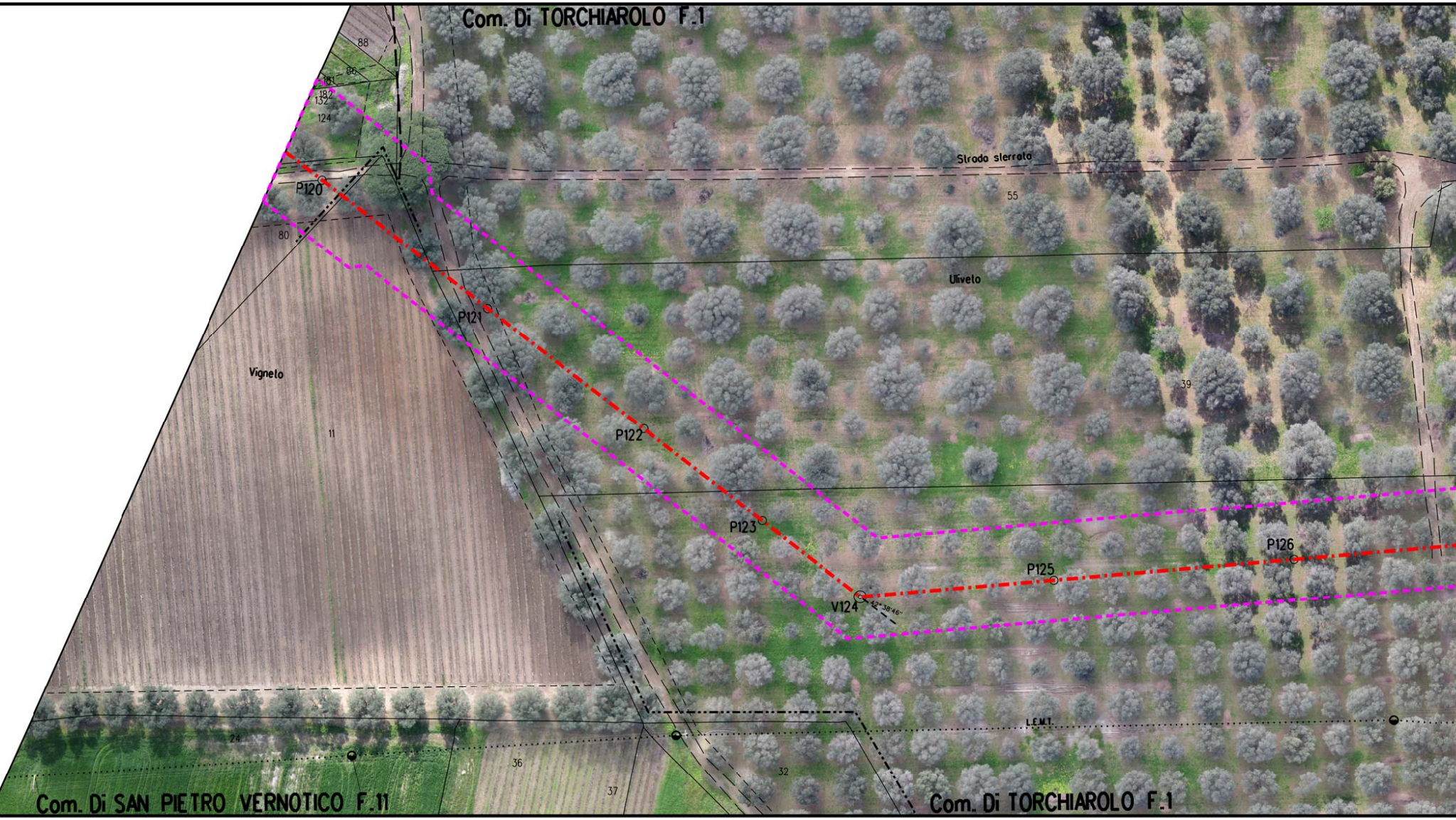
Com. Di TORCHIAROLO F.1
88
86
181
182
132
124
P120
80
Strada sterrata
55
Uliveto
P121
Vigneto
11
P122
39
P123
V124
42° 38' 46"
P125
P126
L.E.M.T.
24
36
37
32
Com. Di SAN PIETRO VERNOTICO F.11
Com. Di TORCHIAROLO F.1

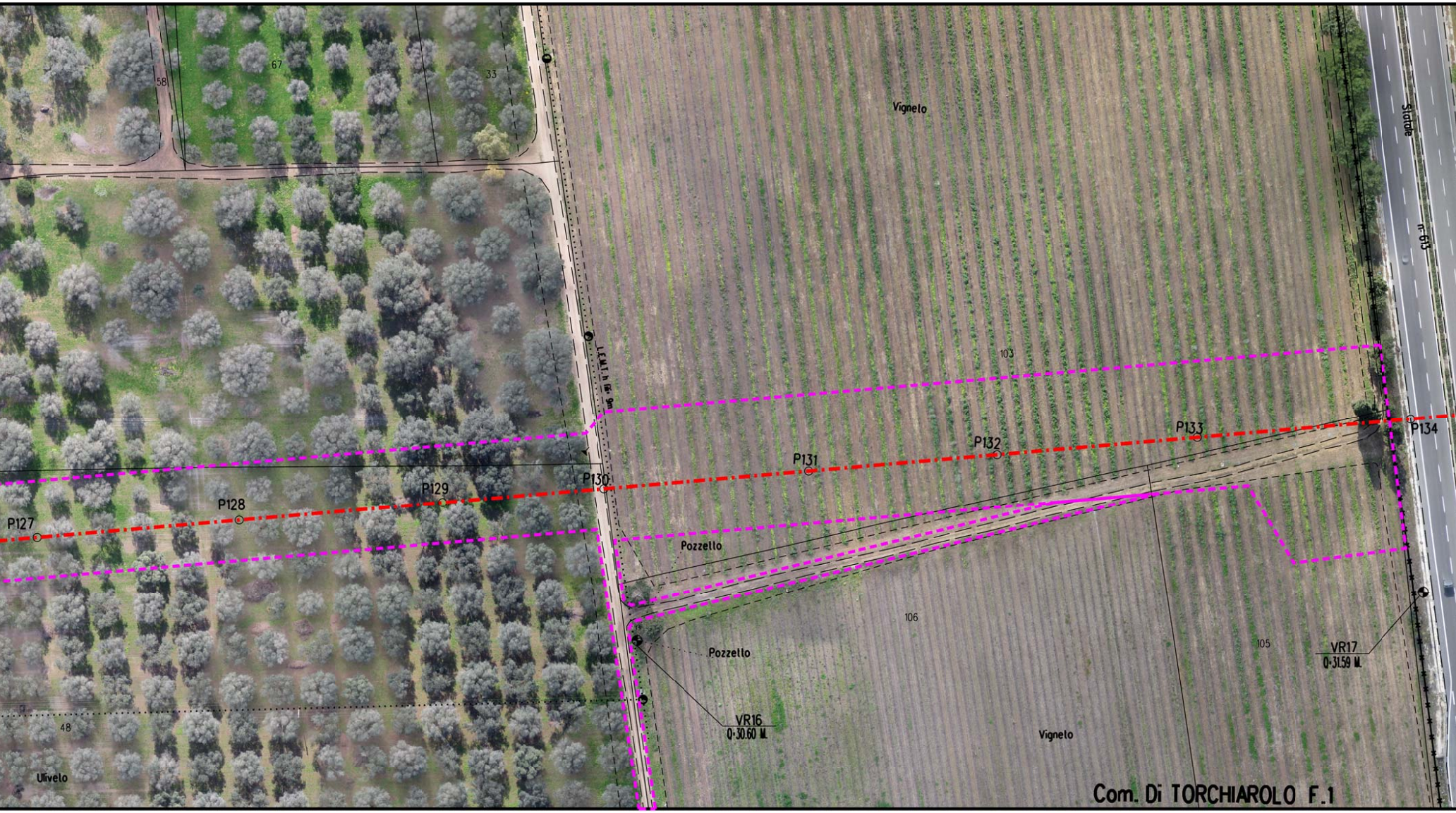
58
67
33
Vigneto
Statale
n. 613
L.E.M.T. h fili 9m
103
P127
P128
P129
P130
P131
P132
P133
P134
Pozzello
Pozzello
106
105
VR16
Q=30.60 M.
VR17
Q=31.59 M.
48
Ulivelo
Vigneto
Com. Di TORCHIAROLO F.1

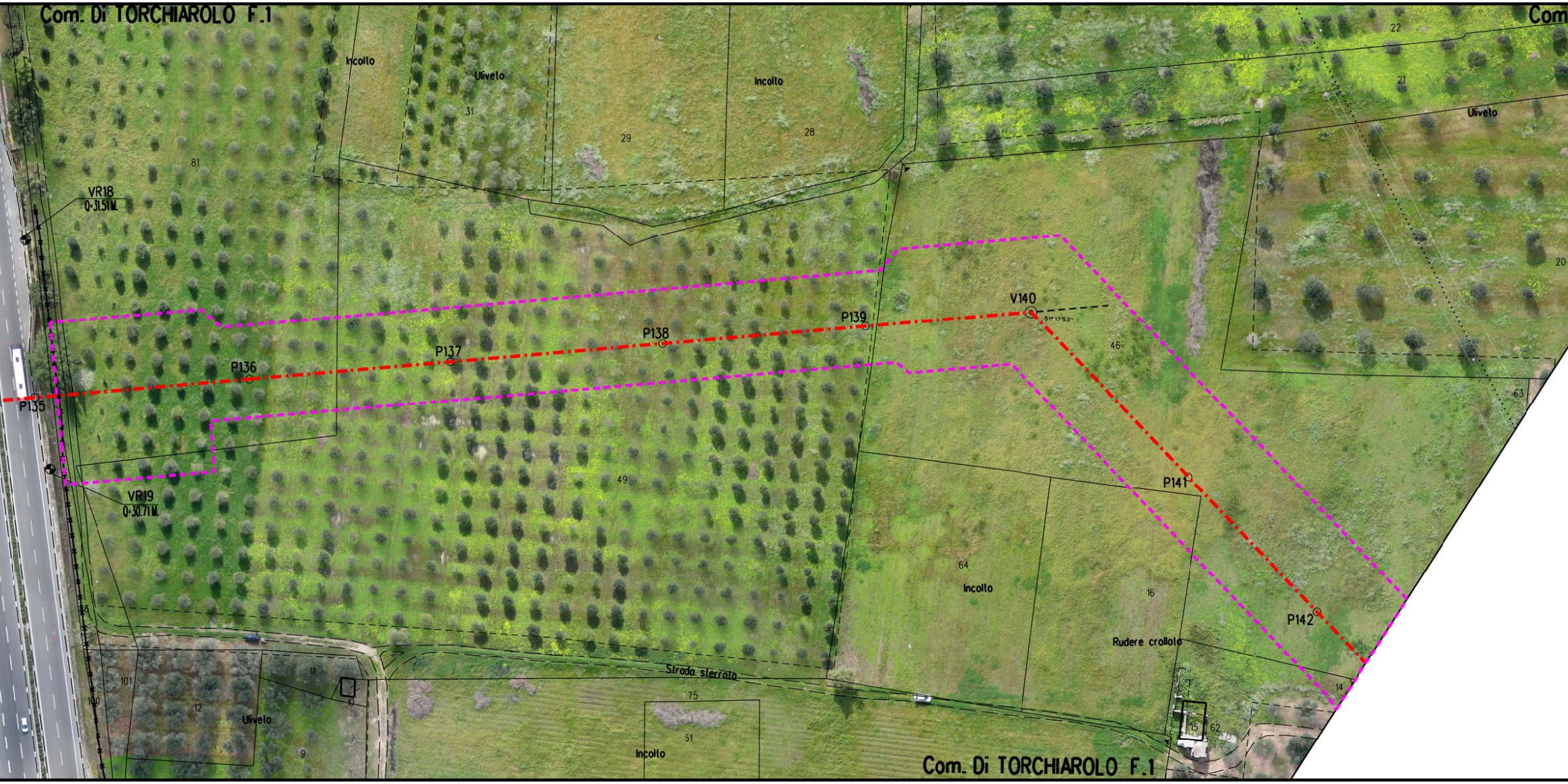
Com. Di TORCHIAROLO F.1
Com
Incolto
Uliveto
31
29
Incolto
28
22
21
Uliveto
81
VR18
Q=31.51 M.
20
V140
51° 17' 53''
P139
P138
P137
P136
P135
46
63
49
VR19
Q=30.71 M.
P141
64
Incolto
16
P142
Rudere crollato
36
14
101
100
12
Uliveto
11
10
9
Strada sterrata
75
51
Incolto
15
62
Com. Di TORCHIAROLO F.1

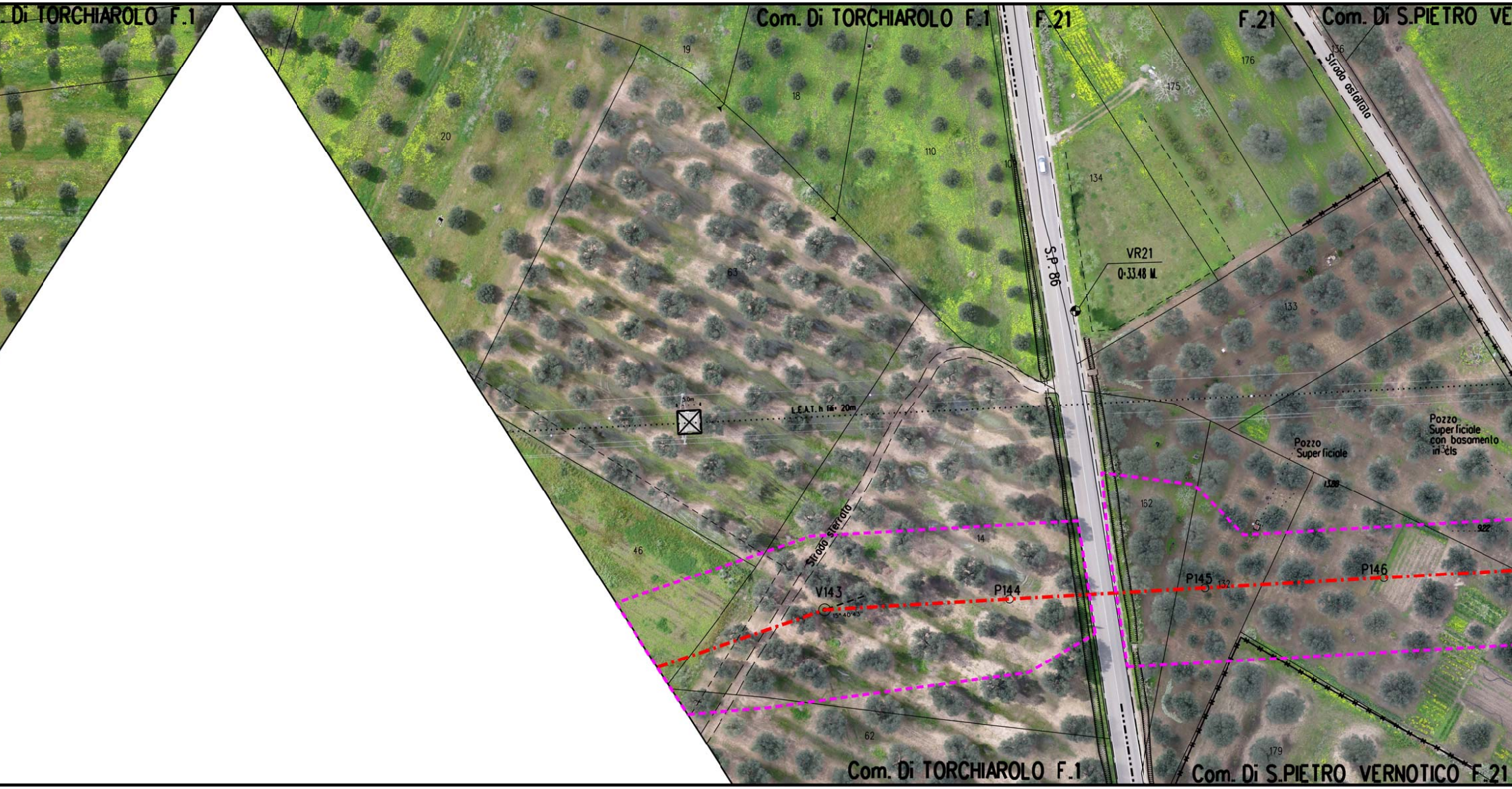

Di TORCHIAROLO F.1
Com. Di TORCHIAROLO F.1
F.21
F.21
Com. Di S.PIETRO VE
21
19
18
20
110
109
176
175
136
Strada asfaltata
134
S.P. 86
VR21
Q=33.48 M.
63
133
5.0m
L.E.A.T. h fili 20m
Pozzo Superficiale
Pozzo Superficiale con basamento in cls
131
1328
162
922
Strada sterrata
14
46
V143
15°40'43"
P144
P145
132
P146
62
179
Com. Di TORCHIAROLO F.1
Com. Di S.PIETRO VERNOTICO F.21

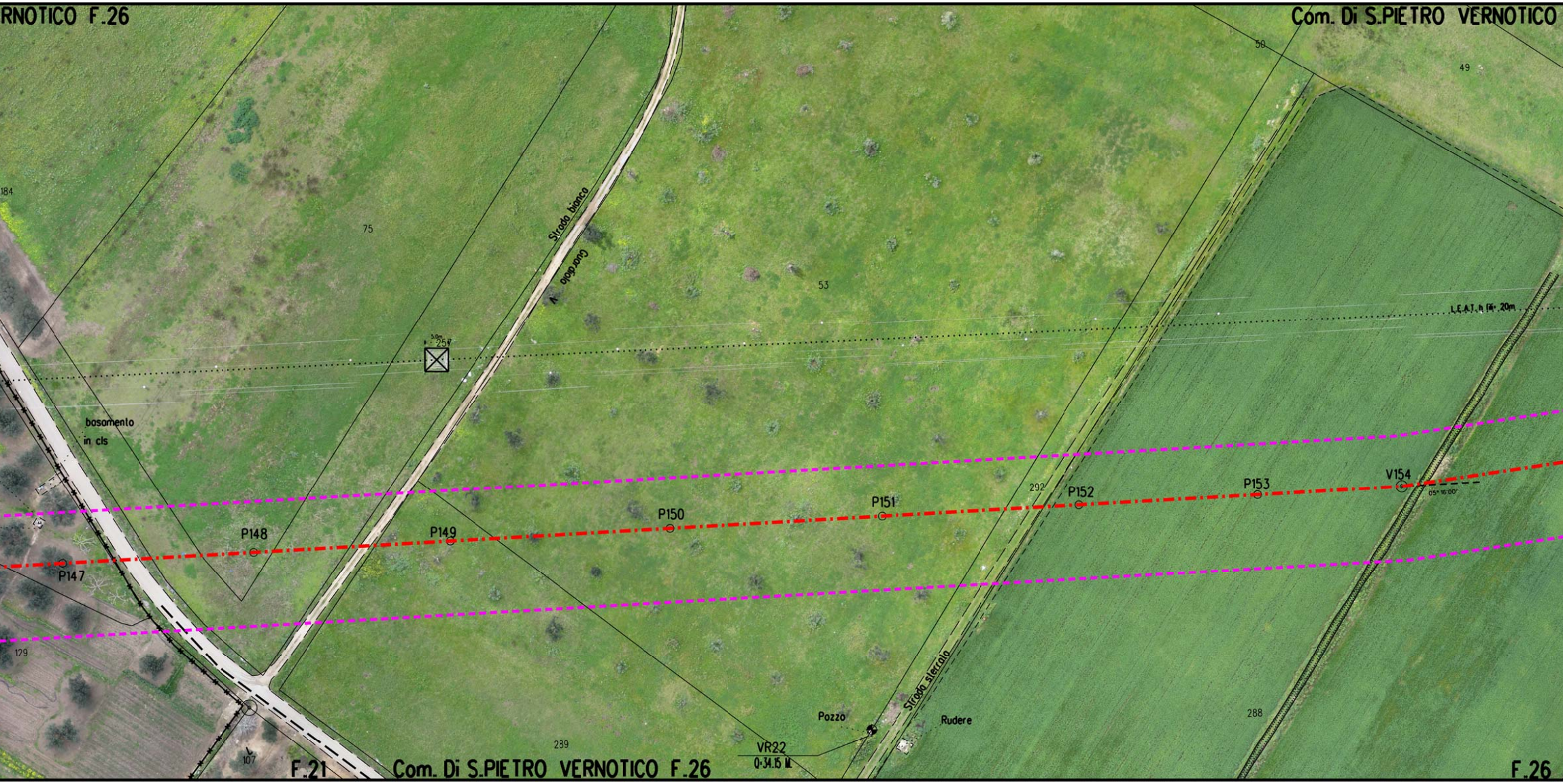
RNOTICO F.26
Com. Di S.PIETRO VERNOTICO
50
49
184
75
Strada bianca
Guardrail
53
5.0m
257
L.E.A.T. h fili 20m
basamento
in cls
P147
P148
P149
P150
P151
292
P152
P153
V154
05° 16'00"
129
Pozzo
Strada sterrata
Rudere
288
239
107
VR22
Q:34.15 M
F.21
Com. Di S.PIETRO VERNOTICO F.26
F.26

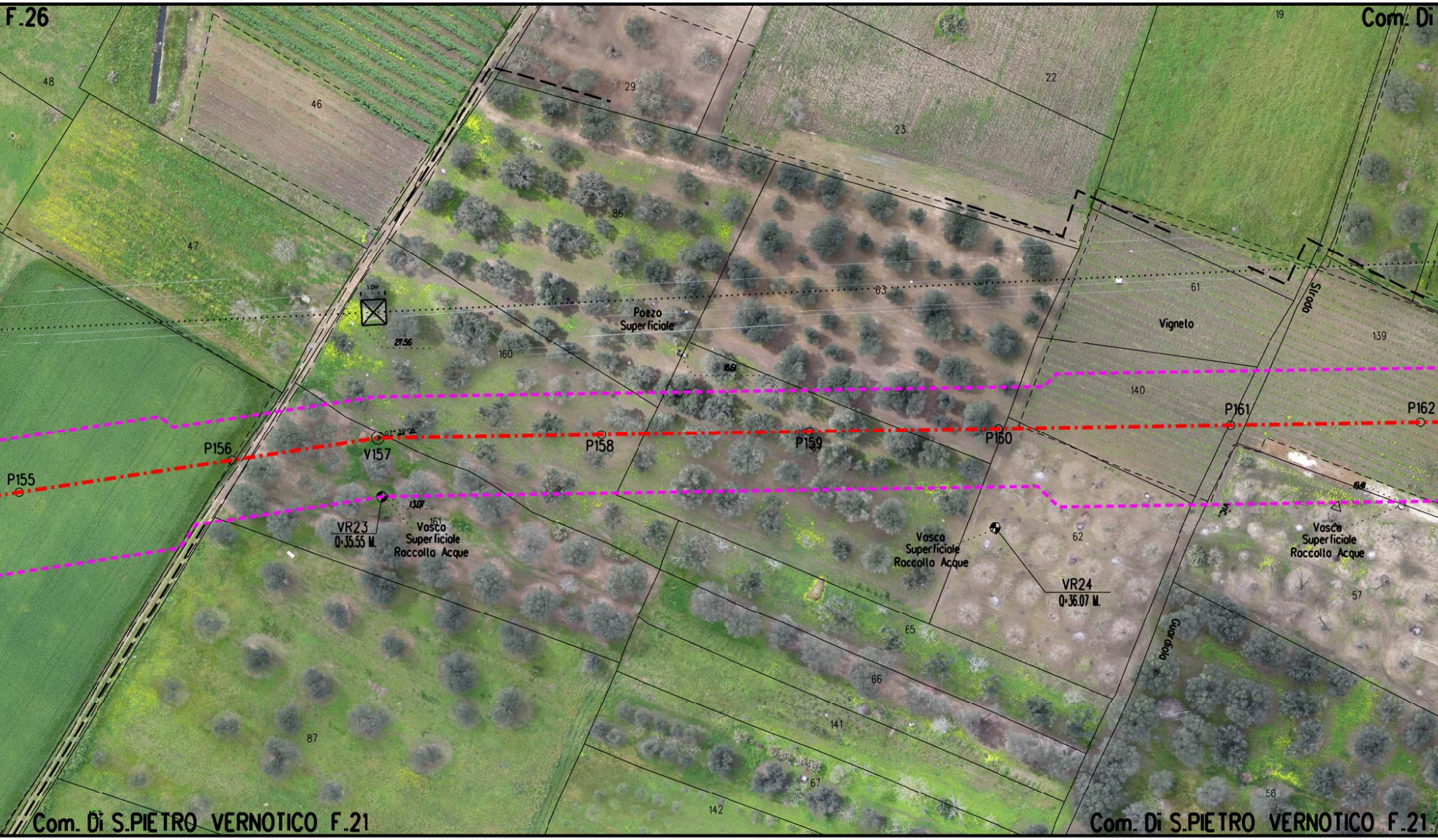
F.26
Com. Di
48
46
29
23
22
19
47
86
83
61
Vigneto
Strada
139
5.0m
27.56
Pozzo
Superficiale
160
18.61
140
P161
P162
P155
P156
07° 39'06"
V157
P158
P159
P160
VR23
Q:35.55 M.
13.07
161
Vasca
Superficiale
Raccolta Acque
Vasca
Superficiale
Raccolta Acque
62
VR24
Q:36.07 M.
19.41
Vic.
Vasca
Superficiale
Raccolta Acque
57
Guardiola
65
66
141
67
142
87
58
Com. Di S.PIETRO VERNOTICO F.21
Com. Di S.PIETRO VERNOTICO F.21

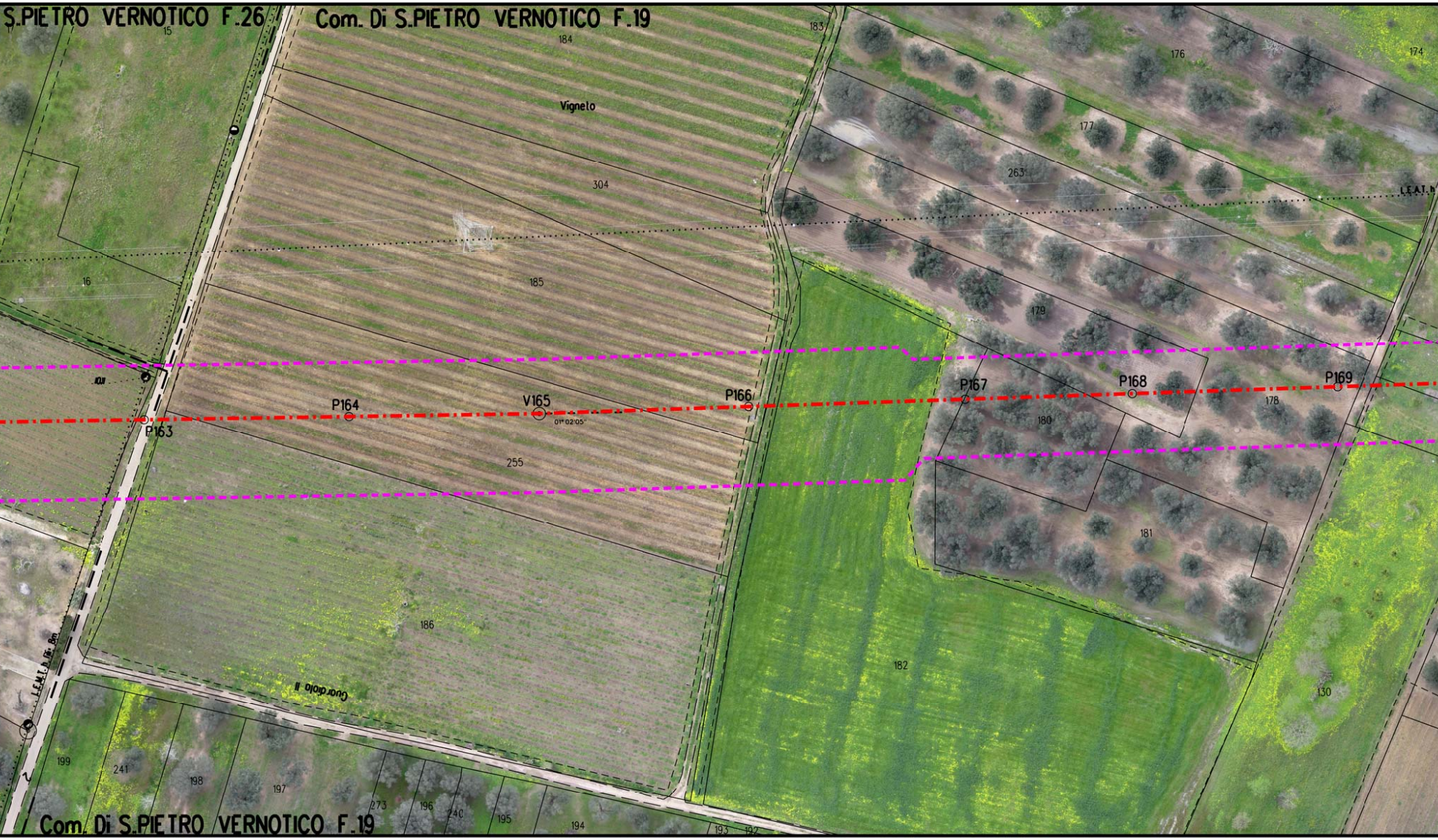
S.PIETRO VERNOTICO F.26
Com. Di S.PIETRO VERNOTICO F.19
15
17
184
183
176
174
Vigneto
177
304
263
L.E.A.T. h
16
185
179
IO.II
P163
P164
V165
01° 02'05"
P166
P167
P168
P169
180
178
255
181
186
182
130
L.E.M.T. h fil. 8m
Guardiola II
199
241
198
197
273
196
240
195
194
193
192
Com. Di S.PIETRO VERNOTICO F.19

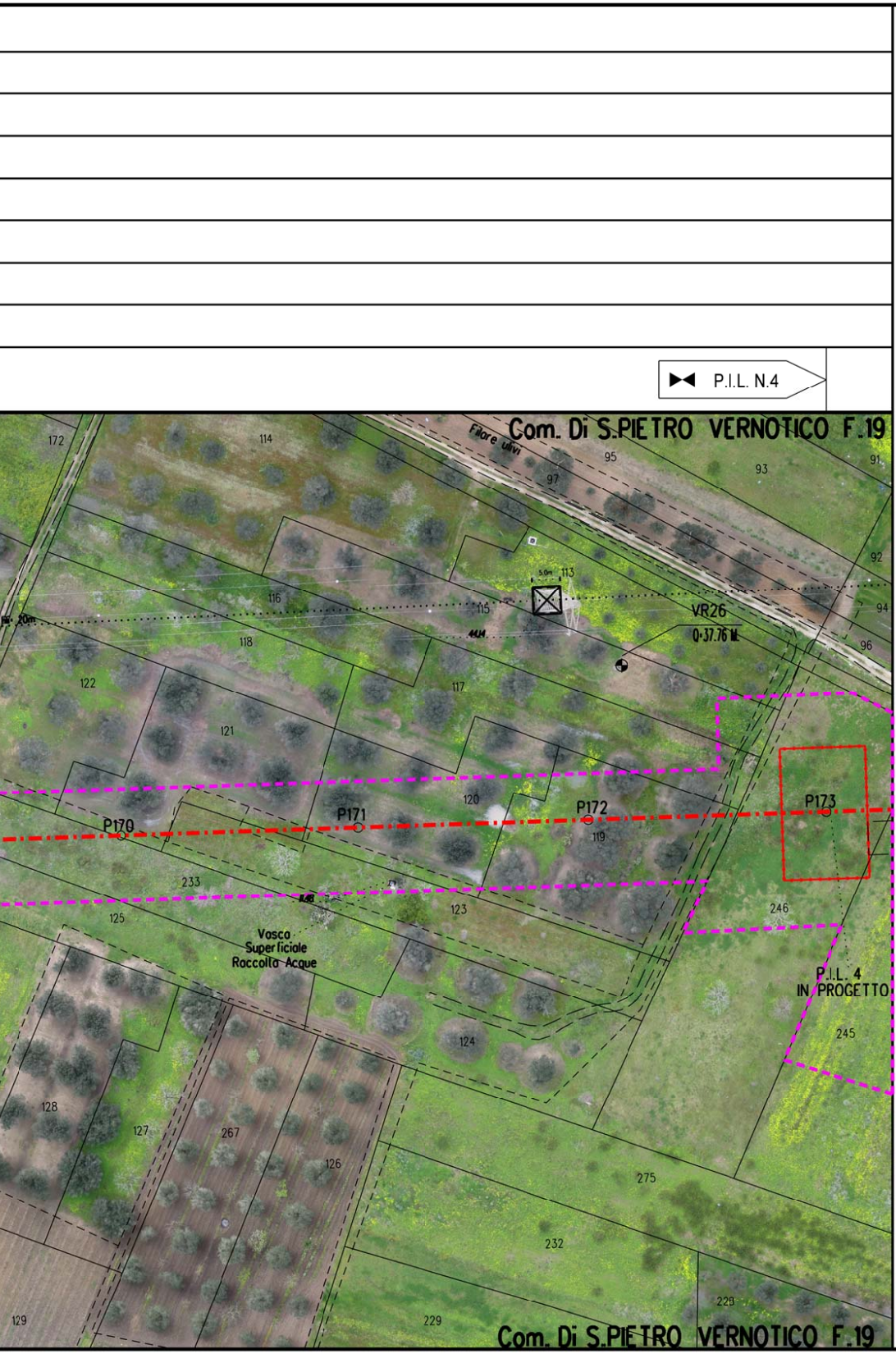
P.I.L. N.4
Com. Di S.PIETRO VERNOTICO F.19
Filare ulivi
172
114
95
97
93
91
92
94
96
113
115
116
118
117
122
121
120
119
123
125
233
124
128
127
267
126
275
232
229
228
129
246
245
VR26
0-37.76 M
P170
P171
P172
P173
P.I.L. 4
IN PROGETTO
Vosco
Superficiale
Raccolta Acque
Com. Di S.PIETRO VERNOTICO F.19

LEGENDA

⬚	Aree di occupazione lavori
⬚	Impianti in progetto
▭	Impianti esistenti
-·-·-	Metanodotto in progetto
◎ V1	Vertice
○ P2	Picchetto
-·-·-	Gasdotti Snam in esercizio
⋈	Punto di intercettazione di linea
⋈⧖	Punto di intercettazione di derivazione importante di linea

SIMBOLOGIA P.P.T.R.

🟩	Boschi e Foreste (Art. 58, comma 1 NTA)
▨	Fasce fiumi, torrenti e corsi d'acqua 150m (Art.41, comma 3 NTA)
▨	Fascia di rispetto boschi (Art. 59, comma 4 NTA)
-·-·-	Strade Panoramiche (Art. 85, comma 2 NTA)
🟪	Riserva Naturale Regionale (Art. 71, comma 3 NTA)
▨	Area di rispetto Parchi (Art. 68, comma 3 NTA)
🟩	Prati e pascoli naturali (Art. 59, comma 2 NTA)
▨	Vincolo Paesaggistico (Art. 79 comma 1 NTA)
🟦	Formazioni arbust. in evoluzione naturale (Art. 59, comma 3 NTA)
🟪	Grotte (Art. 50, comma 4 NTA)
🟨	Doline (Art. 50, comma 3 NTA)
▨	Connessione RER 100m (Art. 42, comma 1 NTA)

Il presente disegno e' di proprieta' aziendale - La societa' tutelera' i propri diritti a termine di legge.

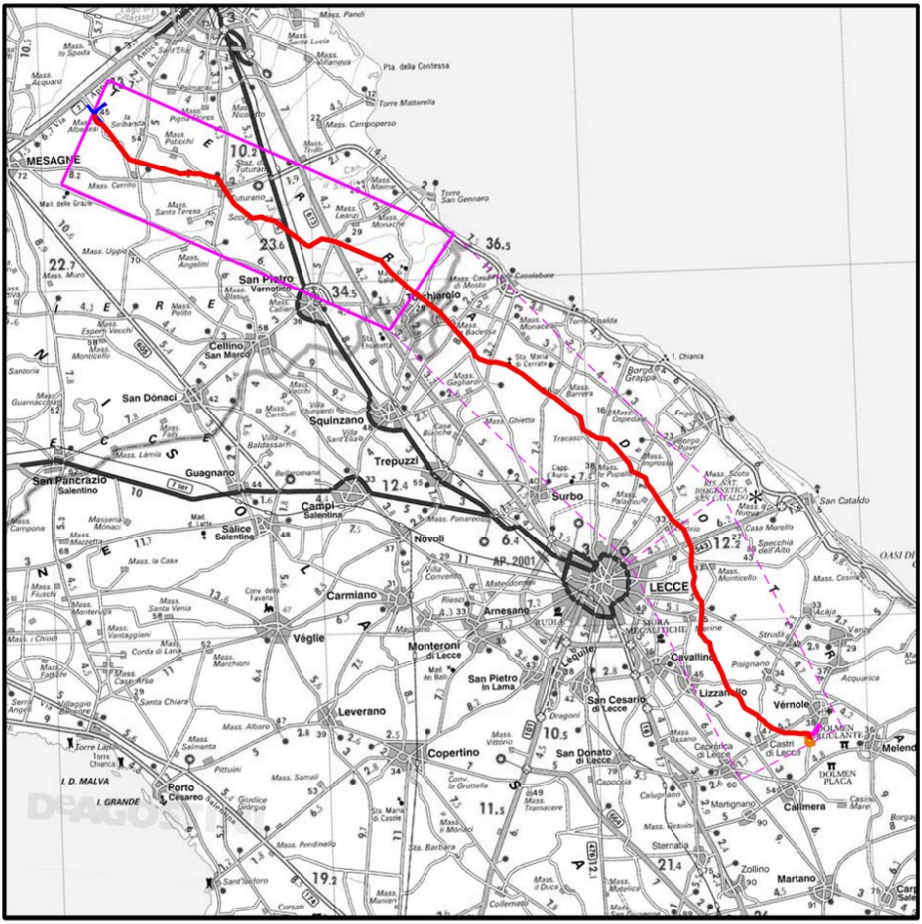
MESAGNE
San Pietro Vernotico
Torchiarolo
Cellino San Marco
San Donaci
Squinzano
Trepuzzi
Guagnano
San Pancrazio Salentino
Campi Salentina
Salice Salentino
Surbo
Novoli
Carmiano
Arnesano
LECCE
Véglie
Monteroni di Lecce
San Pietro in Lama
Leverano
Copertino
San Cesario di Lecce
San Donato di Lecce
Cavallino
Lizzanello
Vérnole
Castri di Lecce
Caprarica di Lecce
Calimera
Martignano
Melendugno
Porto Cesareo
San Cataldo
Torre San Gennaro
Zollino
Sternatia
Mariano
DeAGOSTINI

COROGRAFIA **SCALA 1:** 300.000 **F**

NOTA

Fogli catastali aggiornati Maggio 2015

Rev	DATA	DESCRIZIONE	ELABORATO	VERIFICATO	APPROVATO AUTORIZZATO
0	10/08/16	EMISSIONE PER PERMESSI	A SPADACINI	M BEGINI	H D AIUDI F FERRINI

SNAM RETE GAS

PROGETTISTA

techfem

Rif. TFM: 011014-10-DT-24E-5341

COMMESSA NR/13167

CODICE TECNICO 16153

Metanodotto INTERCONNESSIONE TAP
DN 1400 (56"), DP 75 bar

3° TRONCO LECCE - BRINDISI
ORTOFOTOCARTA CON VINCOLI DEL PPTR

DIS. N. PL-PPTR-003

REVISIONE 0

FG. 2 DI 5

SCALA 1:1000