VINCOLO PAESAGGISTICO (ART. 79, comma 1 NTA)	
PRATI E PASCOLI NATURALI (ART. 59, comma 2 NTA)	
FASCIA DI RISPETTO DEI BOSCHI (ART. 59, comma 4 NTA)	
STRADE PANORAMICHE (ART. 85, comma 2 NTA)	
AREA DI RISPETTO PARCHI (ART. 68, comma 3 NTA)	
FASCE FIUMI, TORRENTI 150m (ART. 41, comma 3 NTA)	
FORMAZIONI ARB. IN EVOLUZIONE NATURALE (ART. 59, comma 3 NTA)	
CONNESSIONI RER 100m (ART. 59, comma NTA)	
IMPIANTI	
CONFINI AMMINISTRATIVI	

DATI CARATTERISTICI

DATI DI COSTRUZIONE

PRESSIONE DI PROGETTO **75.0** bar
PRESSIONE MASSIMA DI ESERCIZIO (MOP) **75.0** bar
GRADO DI UTILIZZAZIONE DICHIARATO f - **0.72**

REALIZZATO IN CONFORMITA' AL **D.M. 17/04/2008**
CONFORMITA' AL D.M NUMERO
PER MODIFICHE REALIZZATE SUCCESSIVAMENTE

RIVESTIMENTO GIUNTI DI SALDATURA

Fasce Termorestringenti

IMPIANTO MUNITO DI CAVO TELE

DATI GENERALI

DN **1400** SP 18.7 [UNI-EN] 20777.41 m

LUNGHEZZA TOTALE IMPIANTO 20777.41 m.

FASE EMISSIONE Progetto

PLANIMETRIA 1:1000


Com. Di S.PIETRO VERNOTICO F.19
80
77
Pozzo
280
91
90
82
Vasca Superficiale Raccolta Acque
94
92
96
695
86
246
P174
P175
P176
Strada di accesso da realizzare
245
254
98
102
99
100
275
101
103
228
Com. Di S.PIETRO VERNOTICO F.19

CONFINI AMMINISTRATIVI


Com. Di S.PIETRO VERNOTICO F.19
Basamento in cls
Pozzo
Rudere crollato
L.E.A.T. h 16÷20m
41.27
5.0m
76
75
68
67
64
63
62
61
248
258
13
12
11
9
Com.
Pozzo
Superficiale
16.45
74
66
65
V177
01° 06'04''
P178
P179
P180
P181
Strada
P182
P183
P184
8
7
17.96
10
Pozzo
Superficiale
73
81
85
15
2
277
88
84
16
235
286
4
87
83
264
5
287
288
289
290
291
292
Guardiola
Guardiola
20
89
17
293
294
21
19
Strada
Com. Di S.PIETRO VERNOTICO F.19


F.19
Com. Di S.PIETRO VERNOTICO F.18
L.E.A.T. h. fili: 20m
Finoca
Frullelo
Pozzo
Pozzo
Pozzo
5.00
45.18
P185
P186
V187
26°08'28"
P188
P189
P190
P191
L.E.A.T. h. fili: 20m
11
9
227
297
44
8
7
273
23
24
25
27
38
2
277
37
32
30
29
28
26
34
39
36
40
293
294
3
1
35
33
31
12
10
8
Com. Di S.PIETRO VERNOTICO F.19
Com. Di S.PIETRO VERNOTICO F.18

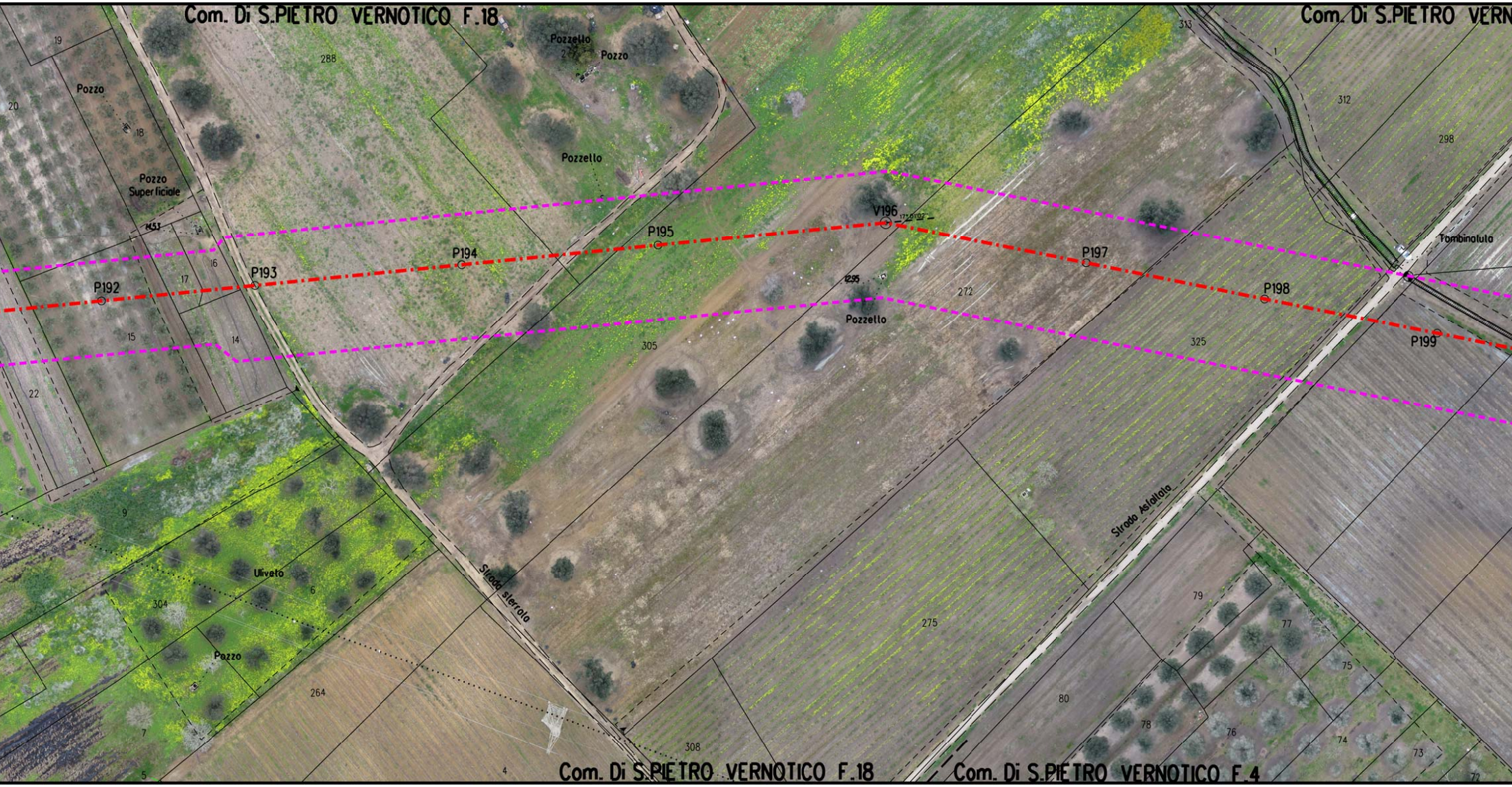
Com. Di S.PIETRO VERNOTICO F.18
Com. Di S.PIETRO VERN
Com. Di S.PIETRO VERNOTICO F.18
Com. Di S.PIETRO VERNOTICO F.4
19
20
Pozzo
18
Pozzo
Superficiale
1453
16
17
15
14
22
288
Pozzello
2
Pozzo
Pozzello
305
313
1
312
298
Tombinatuta
P192
P193
P194
P195
V196
17°01'02''
P197
P198
P199
1295
Pozzello
272
325
9
Uliveto
6
304
Pozzo
7
5
264
4
Strada sterrata
275
308
Strada Asfaltata
79
77
80
78
76
75
74
73
72

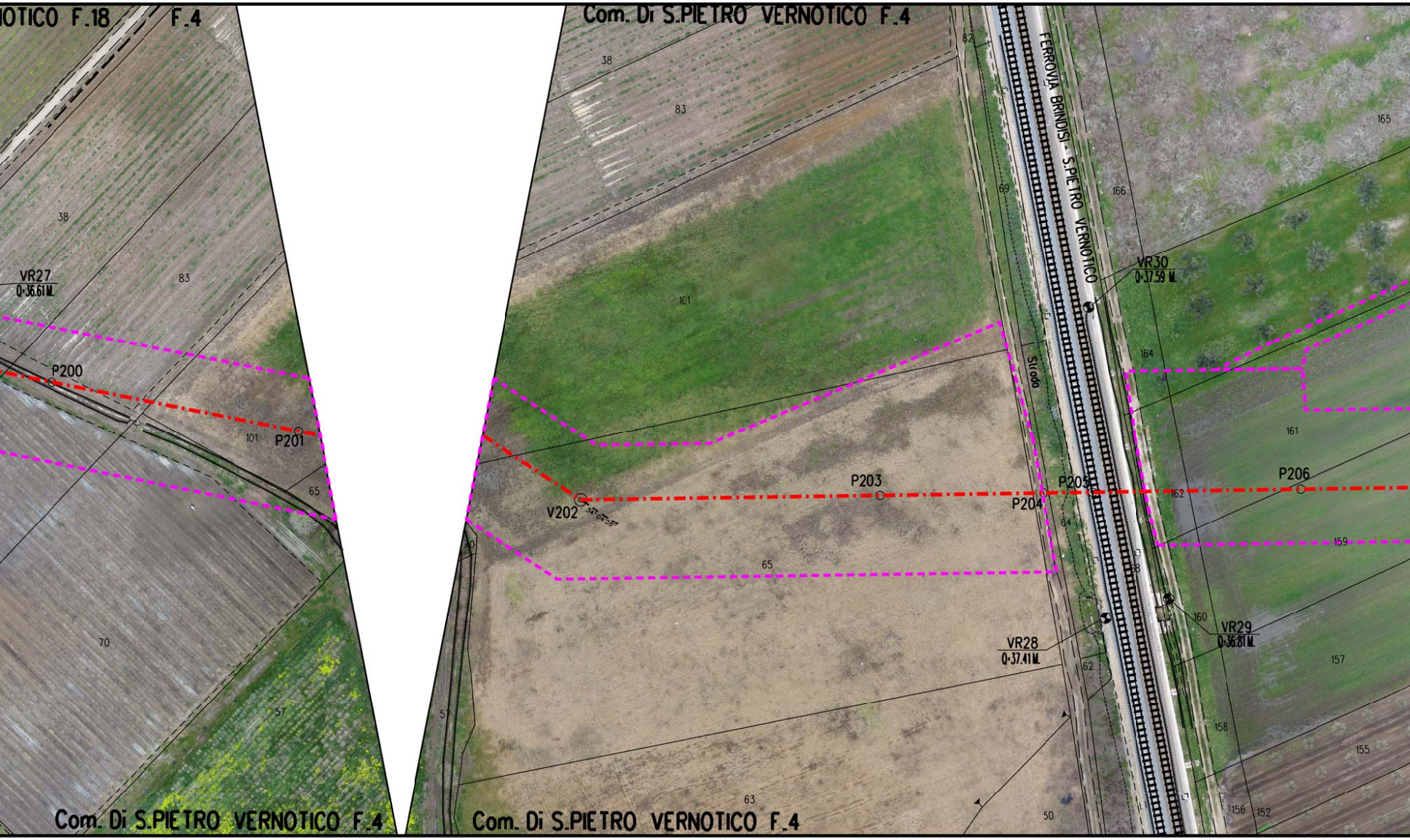
OTICO F.18
F.4
Com. Di S.PIETRO VERNOTICO F.4
82
38
83
FERROVIA BRINDISI - S.PIETRO VERNOTICO
165
69
166
38
83
VR27
Q-36.61 M.
101
VR30
Q-37.59 M.
P200
164
Strada
101
P201
161
65
P203
P205
P206
V202
P204
162
64
159
70
65
60
160
VR29
Q-36.81 M.
VR28
Q-37.41 M.
157
62
57
57
158
155
63
50
156
152
Com. Di S.PIETRO VERNOTICO F.4
Com. Di S.PIETRO VERNOTICO F.4

P.I.L. N.5

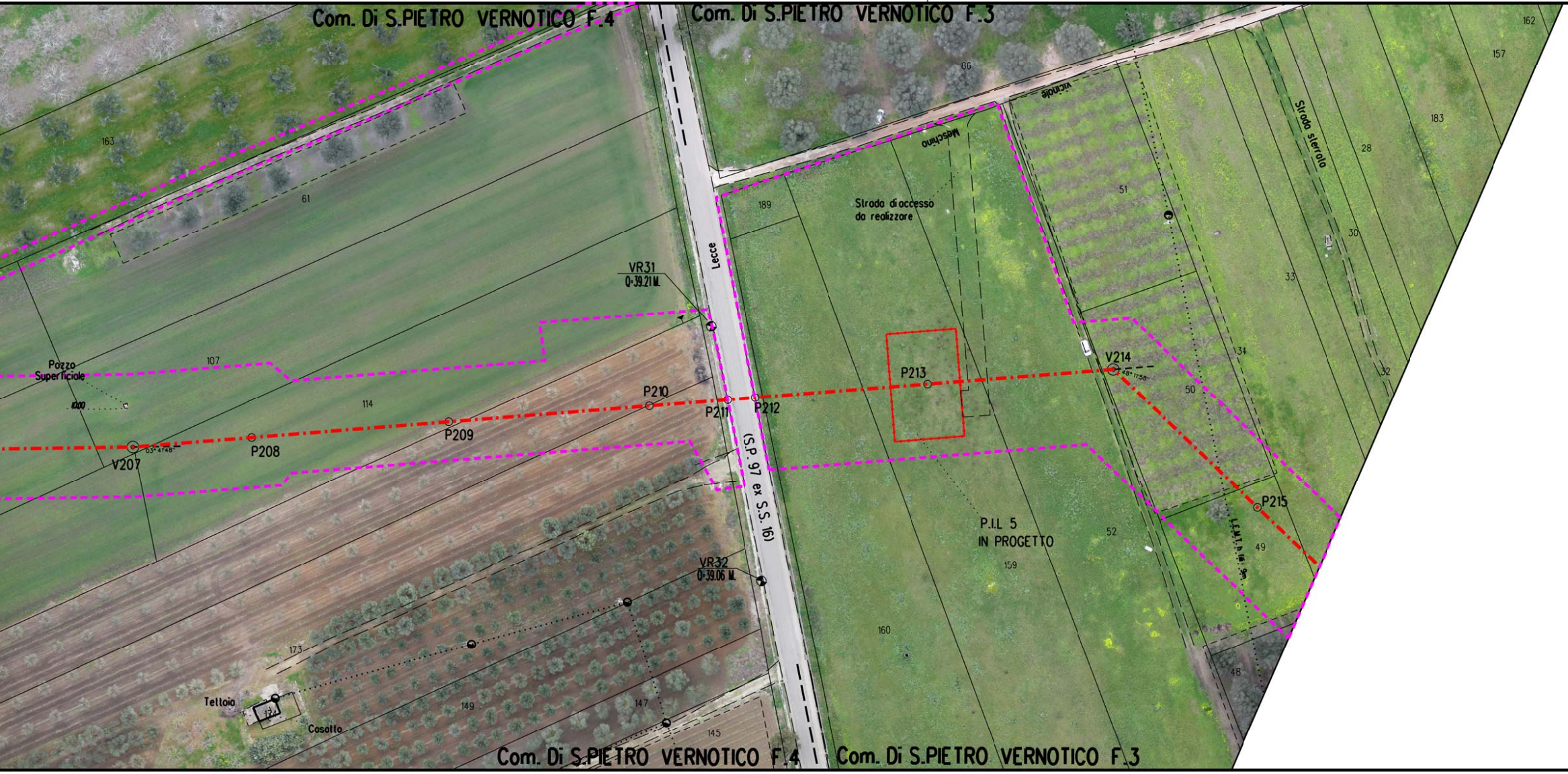
Com. Di S.PIETRO VERNOTICO F.4
Com. Di S.PIETRO VERNOTICO F.3
162
157
86
vicinale
Meschino
183
Strada sterrato
28
163
61
189
Strada di accesso
da realizzare
51
30
33
VR31
Q=39.21 M.
Lecce
Pozzo
Superficiale
10.00
107
114
P210
P211
P212
P213
V214
48°11'58"
34
32
50
V207
03°41'48"
P208
P209
(S.P. 97 ex S.S. 16)
P215
P.I.L. 5
IN PROGETTO
52
49
159
L.E.M.T. n. 181 9m
VR32
Q=39.06 M.
173
160
48
Telloia
134
Casotto
149
147
145
Com. Di S.PIETRO VERNOTICO F.4
Com. Di S.PIETRO VERNOTICO F.3


Com. Di S.PIETRO VERNOTICO F.3
Com. Di S.PIETRO VERNOTICO F.3
Com
22
21
191
185
186
164
24
18
26
162
384
157
VR33
0÷40.35 M.
20
337
Canale Siedi
23
28
183
Vasca
Superficiale
Raccolta Acque
25
32
990
P221
P222
P220
34
P216
P217
30
P218
P219
338
49
48
33
156
L.E.M.T.
47
37
36
31
27
46
127
45
52
29
Com. Di S.PIETRO VERNOTICO F.3
F.3


n. Di BRINDISI F.166
75
Casotto
95
94
Pozzetto
93
Filare Ulivi
97
96
P223
P224
P225
P226
P227
P228
P229
P230
Filare Ulivi
358
Filare Ulivi
76
81
1022
69
Com. Di BRINDISI F.166

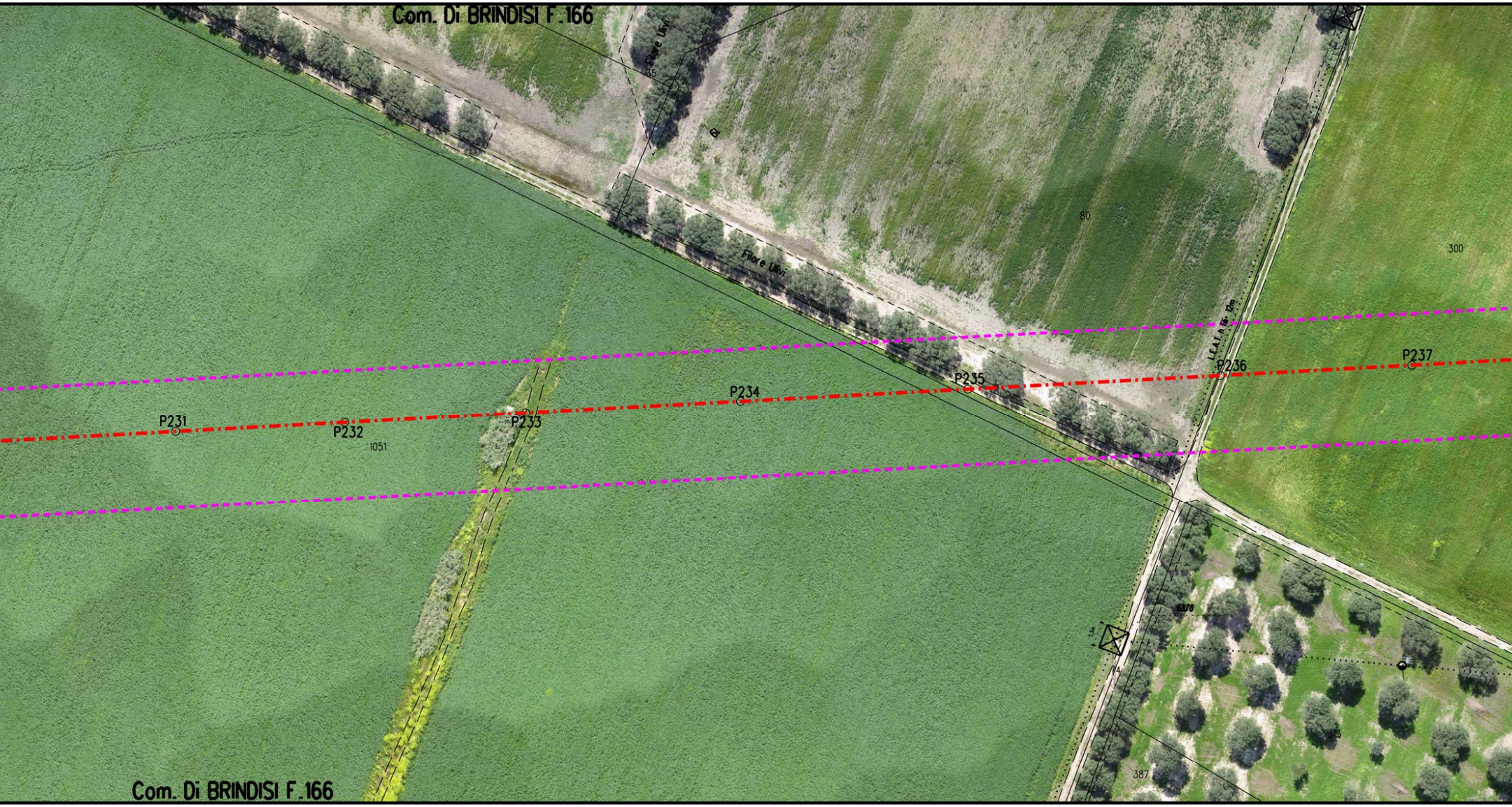
Com. Di BRINDISI F.166
Filare Ulivi
35
61
80
300
Filare Ulivi
L.E.A.T. h Fil. 12m
P237
P236
P235
P234
P233
P231
P232
1051
6378
3,5
14
313
387
Com. Di BRINDISI F.166

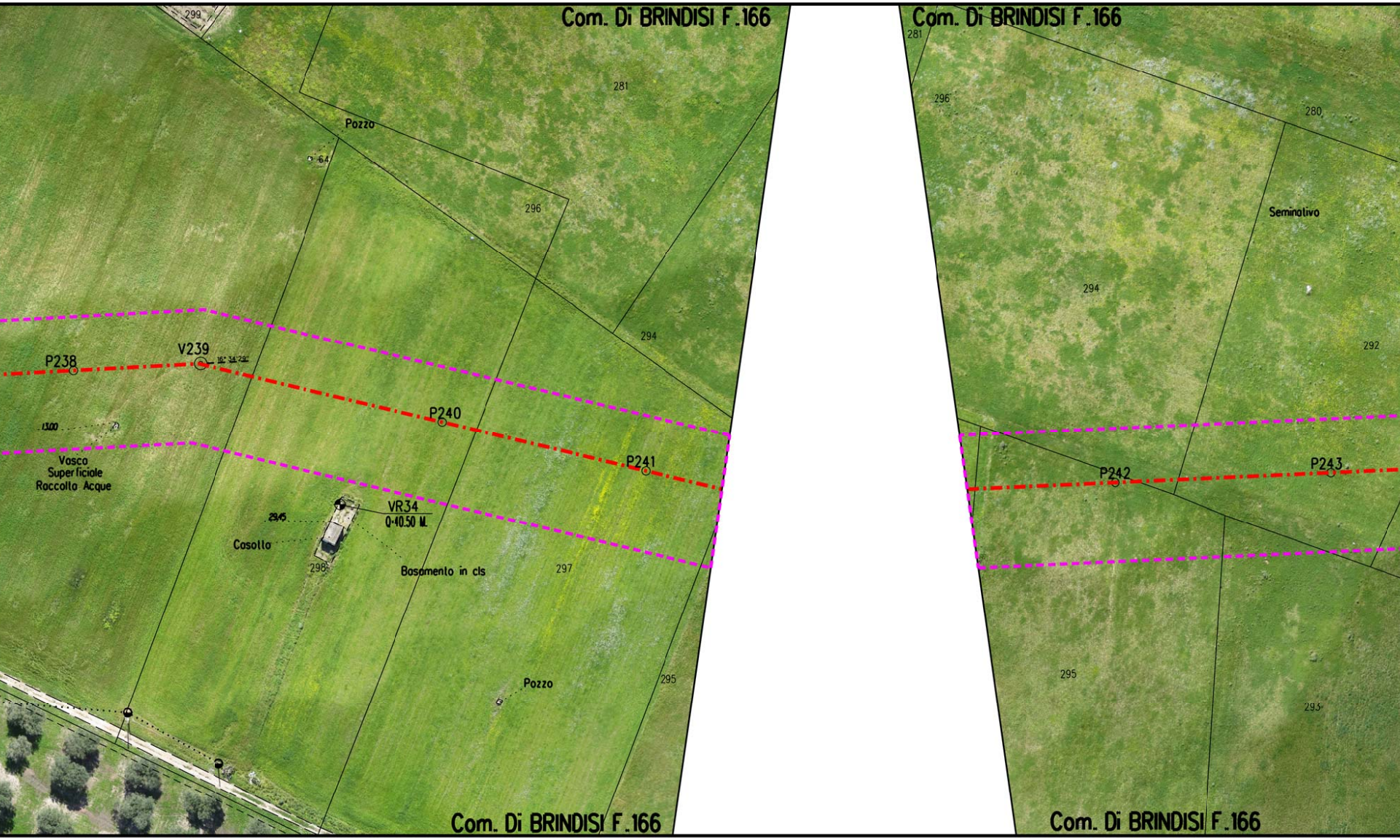
Com. Di BRINDISI F.166
299
281
Pozzo
64
296
294
P238
V239
16° 34'29"
P240
P241
13.00
Vasca
Superficiale
Raccolta Acque
VR34
Q-40.50 M.
29.45
Casotto
298
Basamento in cls
297
Pozzo
295
Com. Di BRINDISI F.166
Com. Di BRINDISI F.166
281
296
280
Seminativo
294
292
P242
P243
295
293
Com. Di BRINDISI F.166

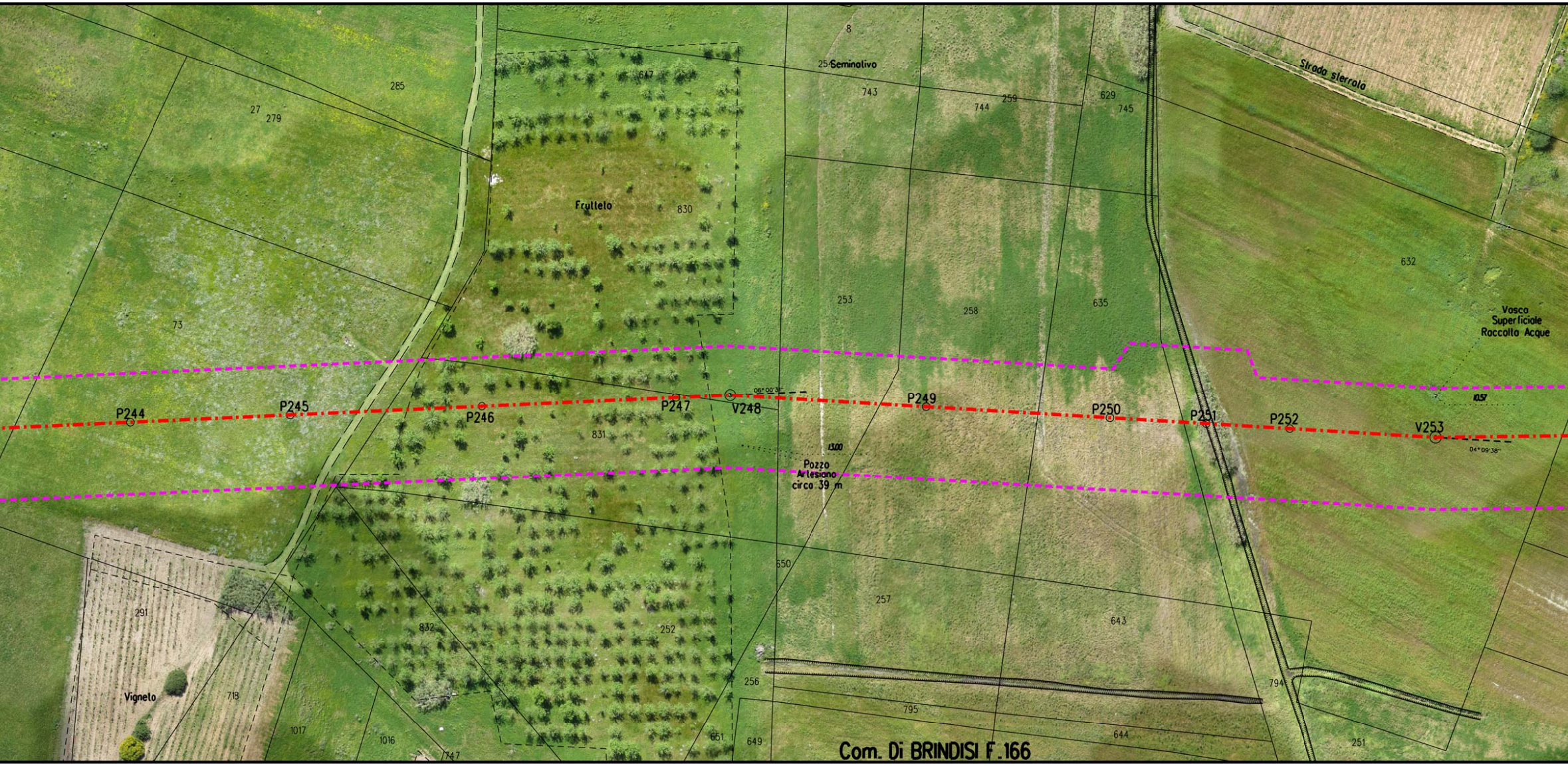
285
27
279
73
647
Frutteto
830
831
832
252
291
Vigneto
718
1017
1016
747
651
649
256
650
257
795
8
254
Seminativo
743
744
259
629
745
253
258
635
643
644
794
251
632
Strada sterrata
Vasca Superficiale Raccolta Acque
P244
P245
P246
P247
V248
06° 00' 31"
P249
P250
P251
P252
V253
04° 09' 38"
10.57
13.00
Pozzo Artesiano circa 39 m
Com. Di BRINDISI F.166

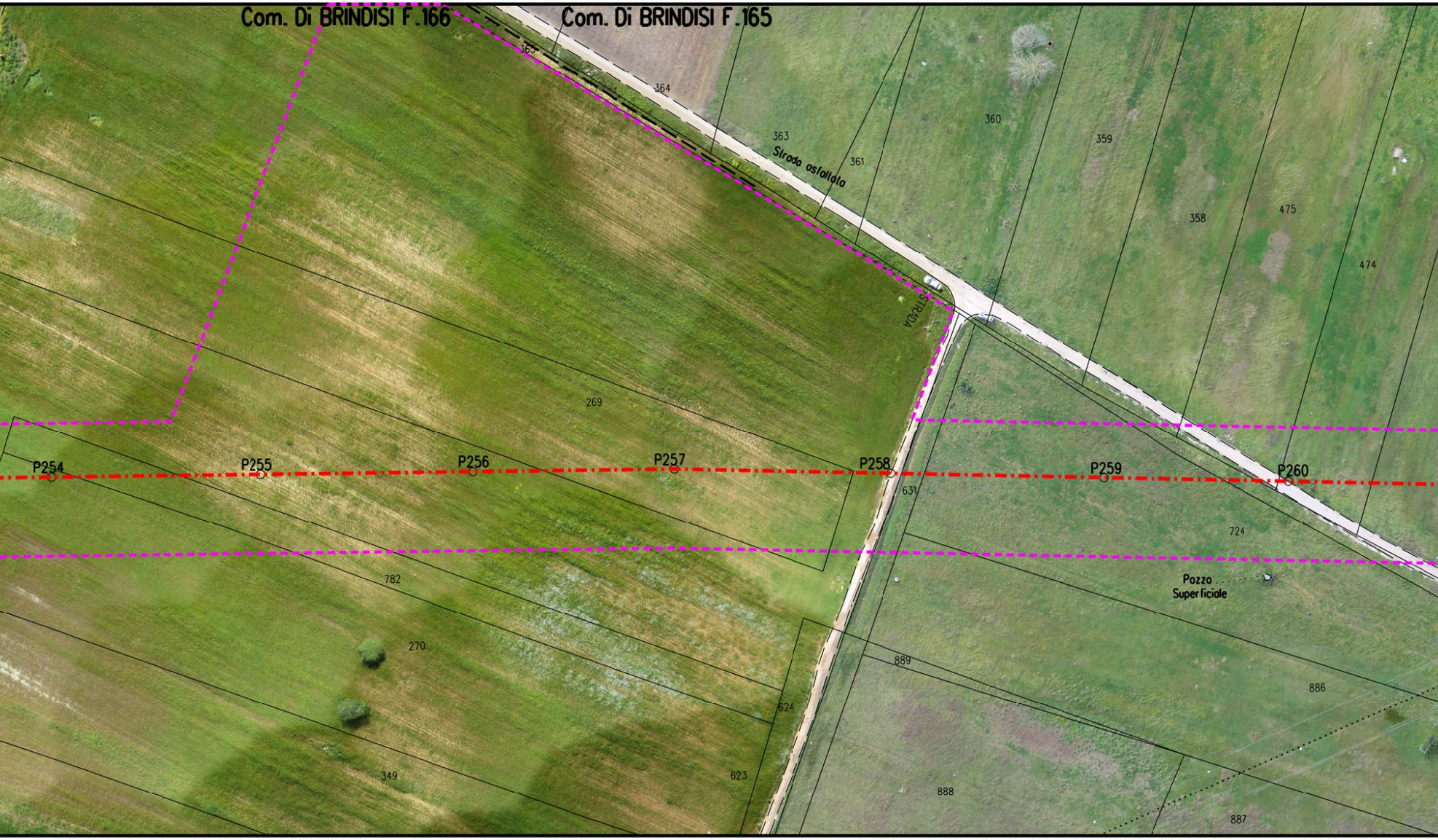
Com. Di BRINDISI F.166
Com. Di BRINDISI F.165
365
364
363
360
359
361
Strada asfaltata
358
475
474
STRADA
269
P254
P255
P256
P257
P258
P259
P260
631
724
Pozzo
Superficiale
782
270
889
886
624
349
623
888
887


Com. Di BRINDISI F.165
356
355
354
353
352
351
350
Uliveto
347
349
348
5.5m
L.E.A.T.
25.16
L.E.M.T. h fili 9m
P261
P262
P263
P264
20.53
472
345
725
723
341
Com. Di BRINDISI F.166
Com. Di BRINDISI F.165

LEGENDA

▭	Aree di occupazione lavori
▭	Impianti in progetto
▭	Impianti esistenti
-·-·-	Metanodotto in progetto
◎ V1	Vertice
○ P2	Picchetto
-·-·-	Gasdotti Snam in esercizio
⧓	Punto di intercettazione di linea
⧓⧖	Punto di intercettazione di derivazione importante di linea

SIMBOLOGIA P.P.T.R.

🟩	Boschi e Foreste (Art. 58, comma 1 NTA)
▨	Fasce fiumi, torrenti e corsi d'acqua 150m (Art.41, comma 3 NTA)
▨	Fascia di rispetto boschi (Art. 59, comma 4 NTA)
-·-·-	Strade Panoramiche (Art. 85, comma 2 NTA)
🟪	Riserva Naturale Regionale (Art. 71, comma 3 NTA)
▨	Area di rispetto Parchi (Art. 68, comma 3 NTA)
🟩	Prati e pascoli naturali (Art. 59, comma 2 NTA)
▨	Vincolo Paesaggistico (Art. 79 comma 1 NTA)
🟦	Formazioni arbust. in evoluzione naturale (Art. 59, comma 3 NTA)
🟪	Grotte (Art. 50, comma 4 NTA)
🟨	Doline (Art. 50, comma 3 NTA)
▨	Connessione RER 100m (Art. 42, comma 1 NTA)

Il presente disegno e' di proprieta' aziendale - La societa' tutelera' i propri diritti a termine di legge.

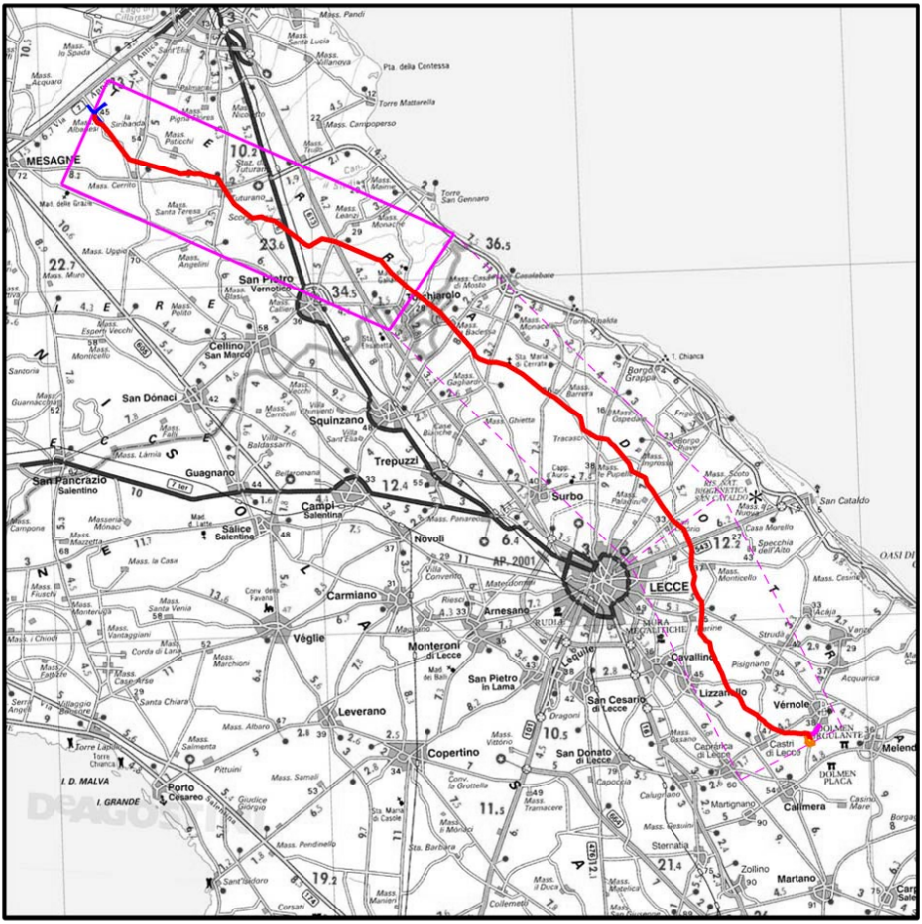
MESAGNE
San Pietro Vernotico
Torchiarolo
Cellino San Marco
San Donaci
Squinzano
Trepuzzi
Guagnano
San Pancrazio Salentino
Campi Salentina
Salice Salentino
Novoli
Surbo
Carmiano
Veglie
Arnesano
Monteroni di Lecce
LECCE
Cavallino
Lizzanello
Vernole
Castri di Lecce
Caprarica di Lecce
Martignano
Calimera
Melendugno
San Cesario di Lecce
San Pietro in Lama
Lequile
San Donato di Lecce
Copertino
Leverano
Porto Cesareo
Sternatia
Zollino
Mariano
San Cataldo
DOLMEN PLACA
DeAGOSTINI

COROGRAFIA **SCALA 1:** 300.000 **F**

NOTA

Fogli catastali aggiornati Maggio 2015

Rev	DATA	DESCRIZIONE	ELABORATO	VERIFICATO	APPROVATO AUTORIZZATO
0	10/08/16	EMISSIONE PER PERMESSI	A SPADACINI	M BEGINI	H D AIUDI F FERRINI

SNAM RETE GAS

PROGETTISTA
techfem
Rif. TFM: 011014-10-DT-24E-5341

COMMESSA NR/13167

CODICE TECNICO 16153

Metanodotto INTERCONNESSIONE TAP
DN 1400 (56"), DP 75 bar

3° TRONCO LECCE - BRINDISI
ORTOFOTOCARTA CON VINCOLI DEL PPTR

DIS. N. PL-PPTR-003

REVISIONE 0

FG. 3 DI 5

SCALA 1:1000