VINCOLO PAESAGGISTICO (ART. 79, comma 1 NTA)	
PRATIE PASCOLINATURALI (ART. 59, comma 2 NTA)	
FASCIA DIRISPETTO DEIBOSCHI (ART. 59, comma 4 NTA)	
STRADE PANORAMICHE (ART. 85, comma 2 NTA)	
AREA DIRISPETTO PARCHI (ART. 68, comma 3 NTA)	
FASCE FIUMI, TORRENTI 150m (ART. 41, comma 3 NTA)	
FORMAZIONI ARB. IN EVOLUZIONE NATURALE (ART. 59, comma 3 NTA)	
CONNESSIONI RER 100m (ART. 59, comma NTA)	
IMPIANTI	

CONFINI AMMINISTRATIVI

DATI CARATTERISTICI

DATI DI COSTRUZIONE

PRESSIONE DI PROGETTO **75.0** bar
PRESSIONE MASSIMA DI ESERCIZIO (MOP) **75.0** bar
GRADO DI UTILIZZAZIONE DICHIARATO **f - 0.72**

REALIZZATO IN CONFORMITA' AL **D.M. 17/04/2008**
CONFORMITA' AL D.M NUMERO
PER MODIFICHE REALIZZATE SUCCESSIVAMENTE

RIVESTIMENTO GIUNTI DI SALDATURA

Fasce Termorestringenti

IMPIANTO MUNITO DI CAVO TELE

DATI GENERALI

DN **1400** SP **18.7** **[UNI-EN] 20777.41**m

LUNGHEZZA TOTALE IMPIANTO 20777.41 m.

FASE EMISSIONE Progetto

PLANIMETRIA 1:1000

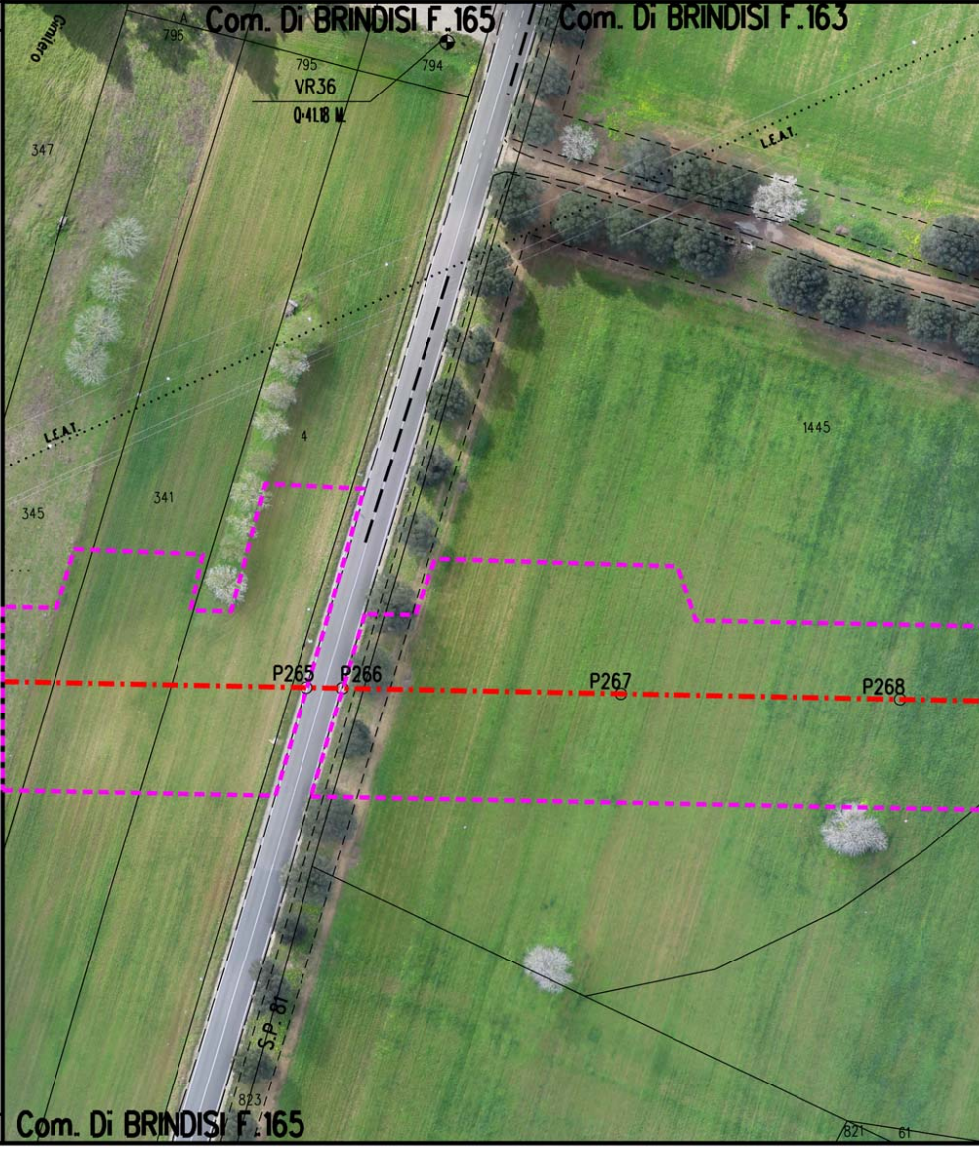
Com. Di BRINDISI F.165
Com. Di BRINDISI F.163
Cimitero
A
796
795
794
VR36
Q.41.18 M.
347
L.E.A.T.
L.E.A.T.
1445
4
345
341
P265
P266
P267
P268
S.P. 81
823
Com. Di BRINDISI F.165
821
61

CONFINI AMMINISTRATIVI

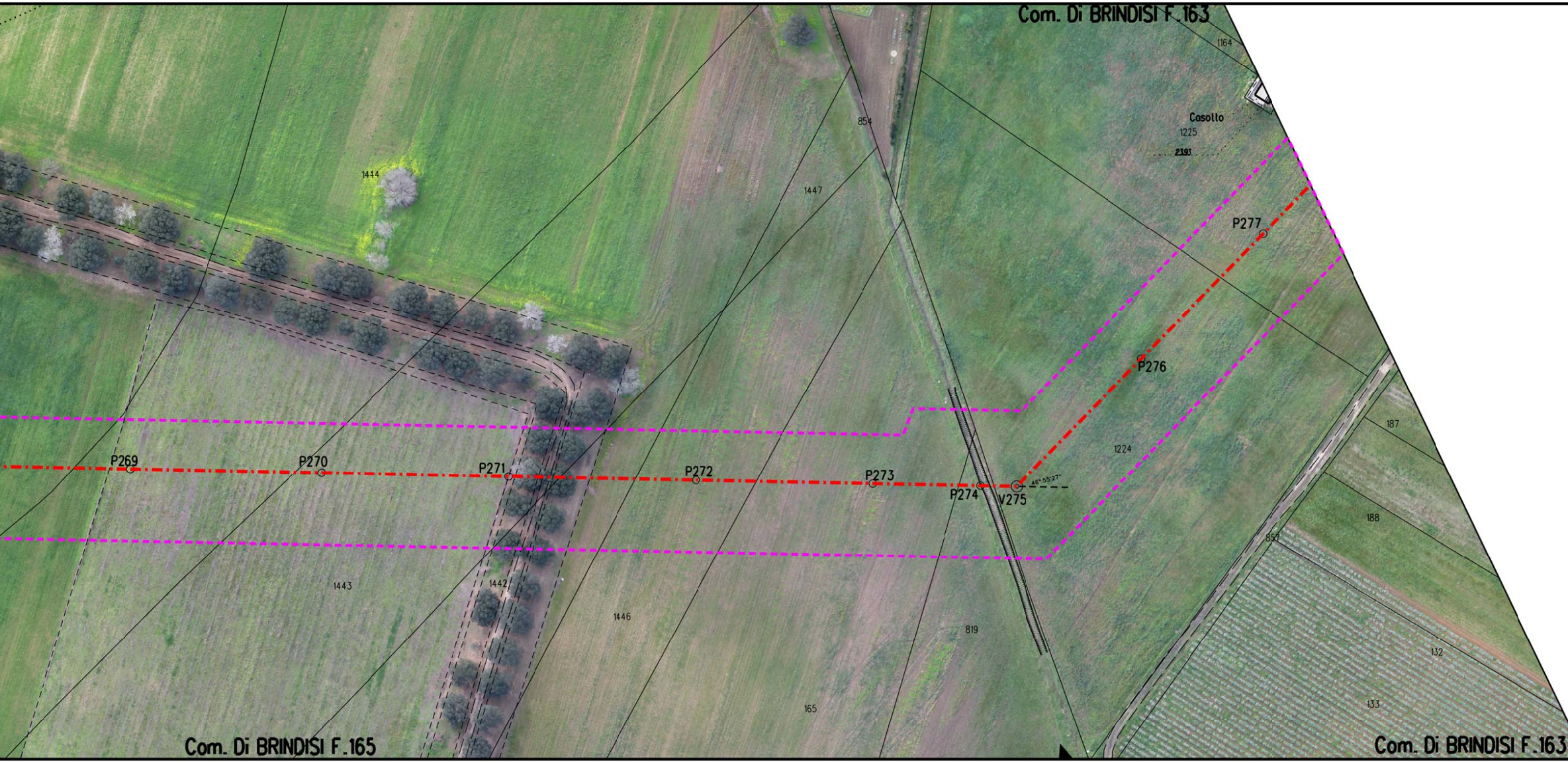
Com. Di BRINDISI F.163
1164
Casollo
1225
2393
854
1444
1447
P277
P276
1224
187
188
857
132
133
P269
P270
P271
P272
P273
P274
V275
46° 55'27"
1443
1442
1446
819
165
Com. Di BRINDISI F.165
Com. Di BRINDISI F.163

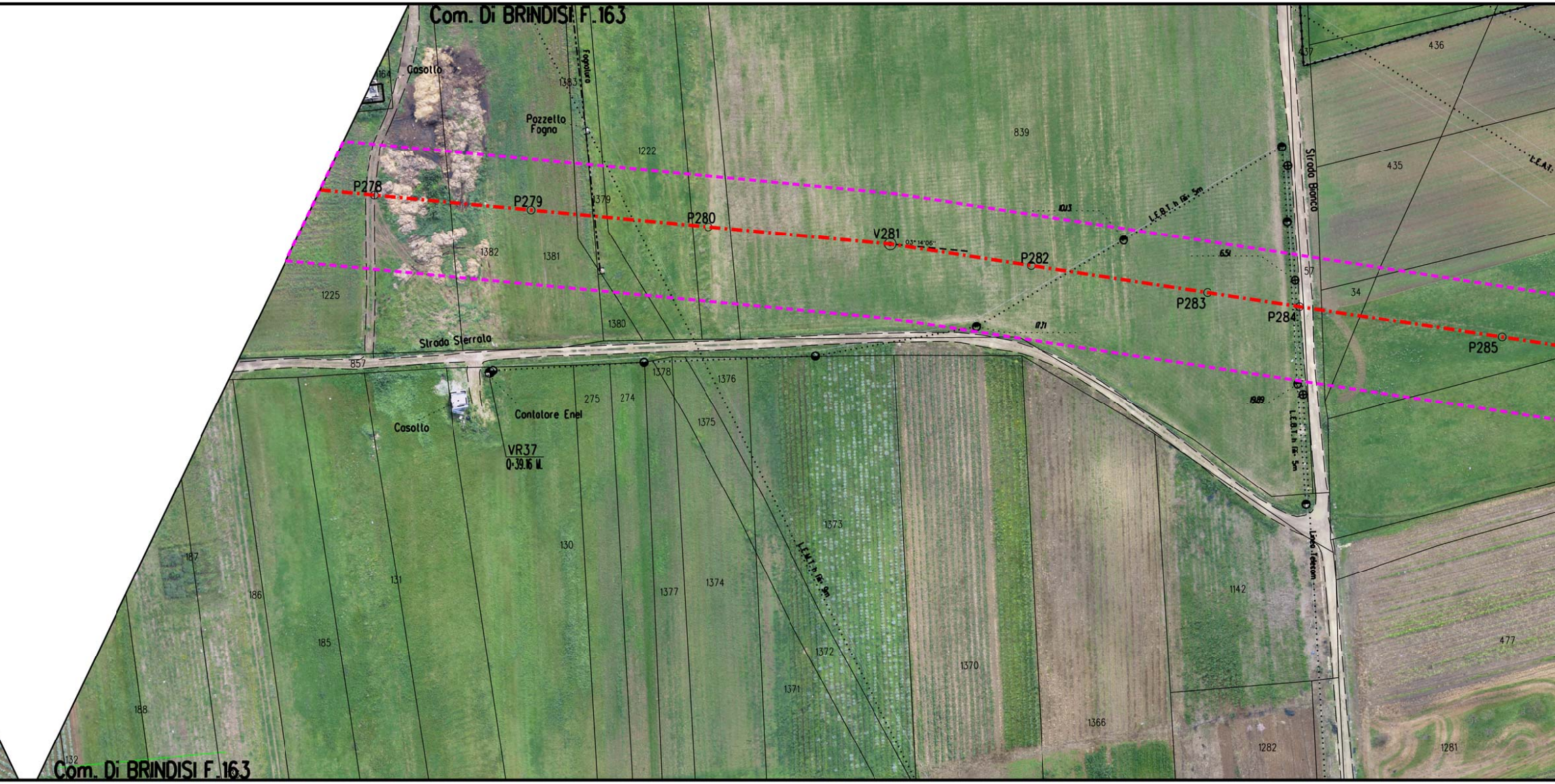
Com. Di BRINDISI F. 163
164
Casotto
Fognatura
1383
Pozzello Fogno
1222
839
437
436
435
L.E.A.T.
Strada Bianca
P278
P279
1379
P280
V281
03° 14'06"
10.13
L.E.B.T. h fili 5m
P282
6.51
57
34
P283
P284
P285
1382
1381
1225
1380
17.71
Strada Sterrata
857
1378
1376
275
274
Contatore Enel
Casotto
1375
VR37
Q=39.16 M.
19.89
L.E.B.T. h fili 5m
Linea Telecom
1373
L.E.M.T. h fili 9m
130
131
187
186
1377
1374
1142
477
185
1372
1370
1371
188
1366
1282
1281
132
Com. Di BRINDISI F. 163

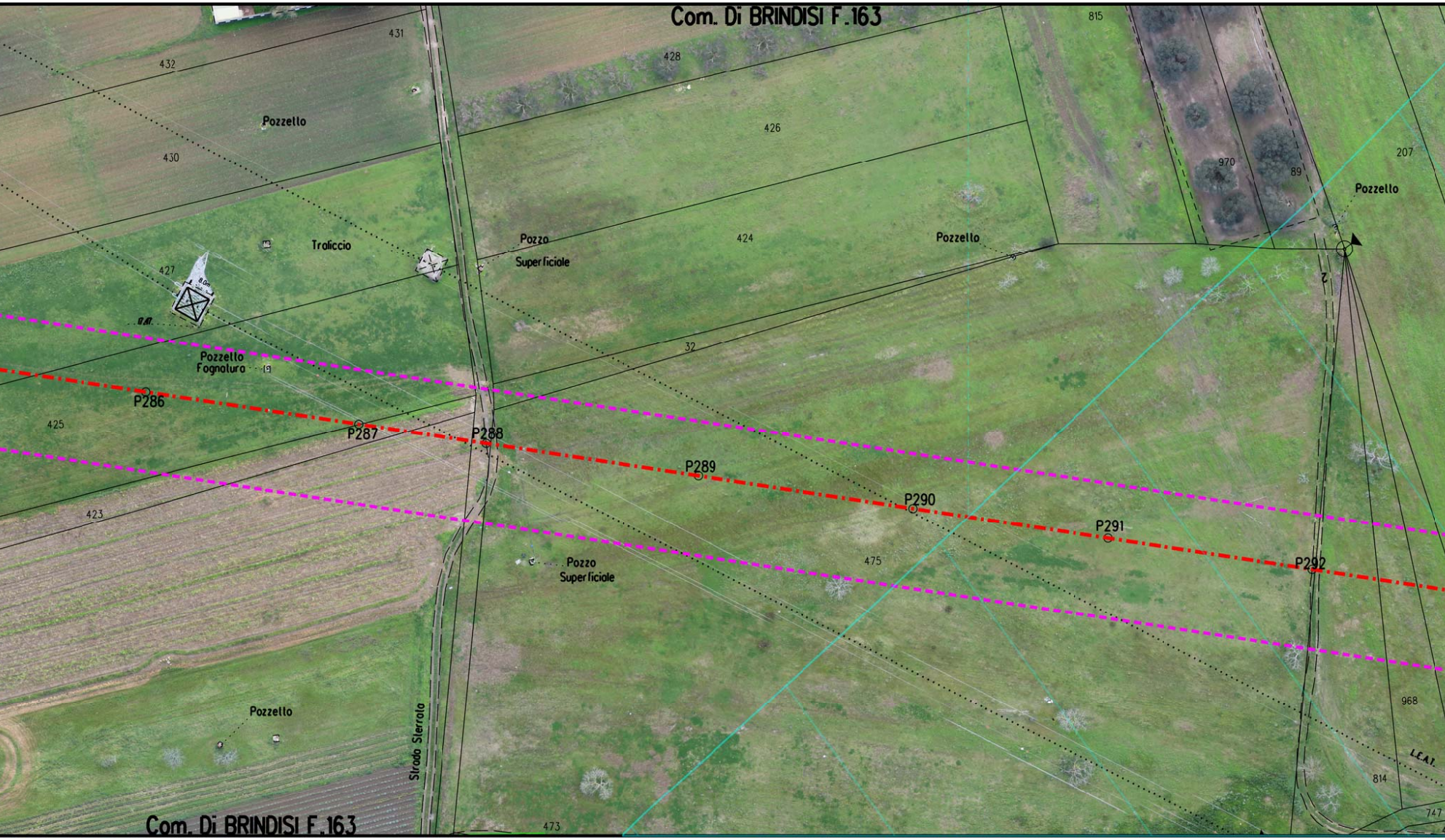
Com. Di BRINDISI F.163
431
432
428
426
Pozzello
430
Traliccio
427
Pozzo
Superficiale
424
Pozzello
815
970
89
207
Pozzello
2
32
Pozzello
Fognatura
P286
P287
P288
P289
P290
P291
P292
425
423
475
Pozzo
Superficiale
Pozzello
Strada Sterrata
968
814
747
473
Com. Di BRINDISI F.163

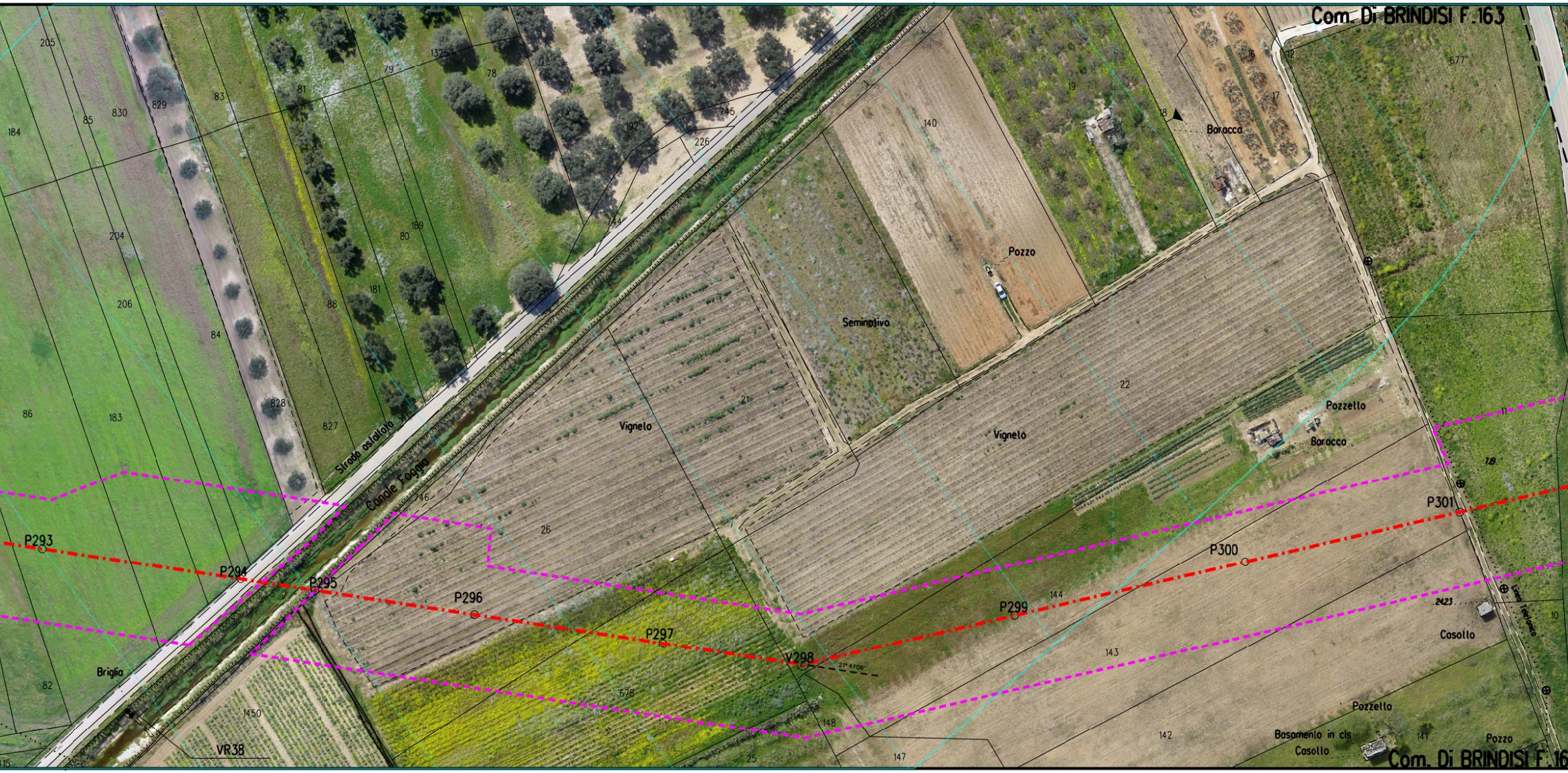
Com. Di BRINDISI F.163
205
184
85
830
829
83
81
79
1325
78
745
192
226
140
19
16
17
18
Baracca
677
204
80
169
144
206
181
88
84
Pozzo
Seminativo
22
21
86
183
828
827
Vigneto
Vigneto
Strada asfaltata
Canale Foggia
Pozzetto
Baracca
11
7.19
46
26
P293
P294
P295
P296
P297
V298
21°47'06"
P299
P300
P301
144
143
2423
Casotto
10
Linea Telefonica
Briglia
82
1450
VR38
578
148
25
147
142
Pozzetto
Basamento in cls
Casotto
141
Pozzo
415
Com. Di BRINDISI F.16


Com. Di BRINDISI F.162
220
Uliveto
18
17
218
291
15
13
188
462
137
8
Seminativo
9
10
11
12
290
217
216
VR39
Q 43.79 M
Pozzo
Armadio
Enel
23
22
20
19
L.E.A.T.
Ulivelo
Uliveto
6
5
Pozzo
S.P. 79
V304
25° 13' 24"
P303
P302
P305
8.21
12.96
21
14
P306
975
Pozzo
Superficiale
L.E.B.T.
P307
P308
V309
23° 19' 05"
P310
P311
P312
974
85
Cabina
84
32
53
31
129
128
127
60
Vigneto
33
59
Seminativo
Vigneto
Com. Di BRINDISI F.161

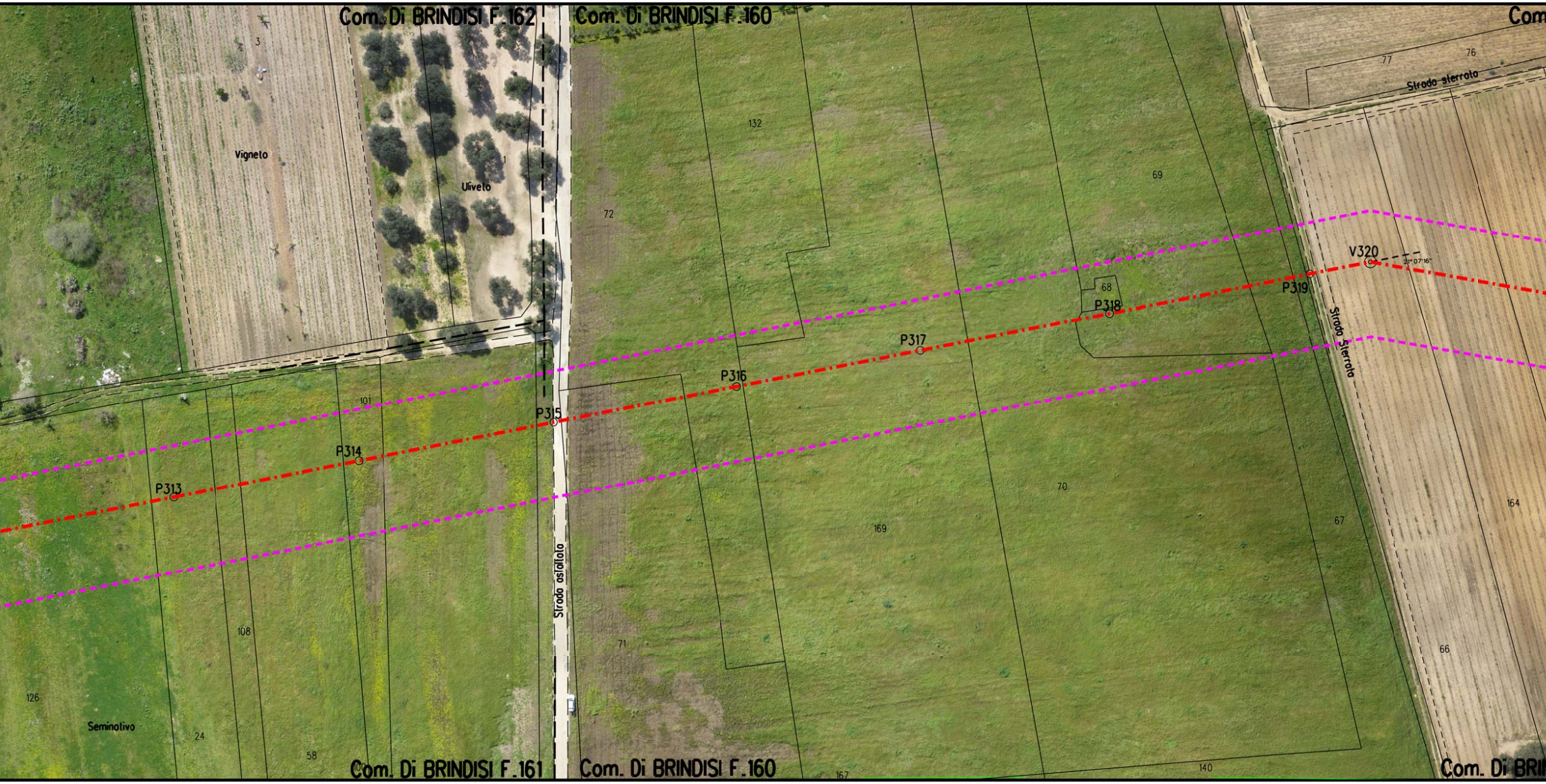
Com. Di BRINDISI F.162
Com. Di BRINDISI F.160
Com
3
4
Vigneto
Uliveto
1
132
72
69
77
76
Strada sterrata
V320
21°07'16"
P319
68
P318
P317
P316
P315
P314
P313
101
Strada sterrata
Strada asfaltata
70
169
67
164
108
71
66
126
Seminativo
24
58
Com. Di BRINDISI F.161
Com. Di BRINDISI F.160
167
140
Com. Di BRI


. Di BRINDISI F.160
Com. Di BRINDISI F.160
Com. Di BRINDISI F.160
Com. Di BRINDISI F.159
128
159
Pozzo
20
19
59
L.E.A.T.
Pozzo
Superficiale
17.03
128
60
163
P321
P322
P323
P324
P325
P326
P327
163
98
36.15
28.65
Rudere
Pozzo
Basamento
in cls
63
Pozzo
162
60.84
VR41
Q.48.21 M.
L.E.A.T.
L.E.A.T.
Vigneto
162
64
65
47
143
NDISI F.160
Com. Di BRINDISI F.160
Com. Di BRINDISI F.160


L.E.A.T.
83
Pozzo
Vosco
80
23.58
66
15
17
97
P328
P329
P330
P331
P332
P333
V334
05° 45' 59"
P335
P336
154
19.80
Vosco
Pozzo
155
34.29
7.0m
18
VR42
0-50.18 M.
14
104
105
144
129
Filare ulivi
L.E.A.T.
117
Filare ulivi
116
99
Com. Di BRINDISI F. 159

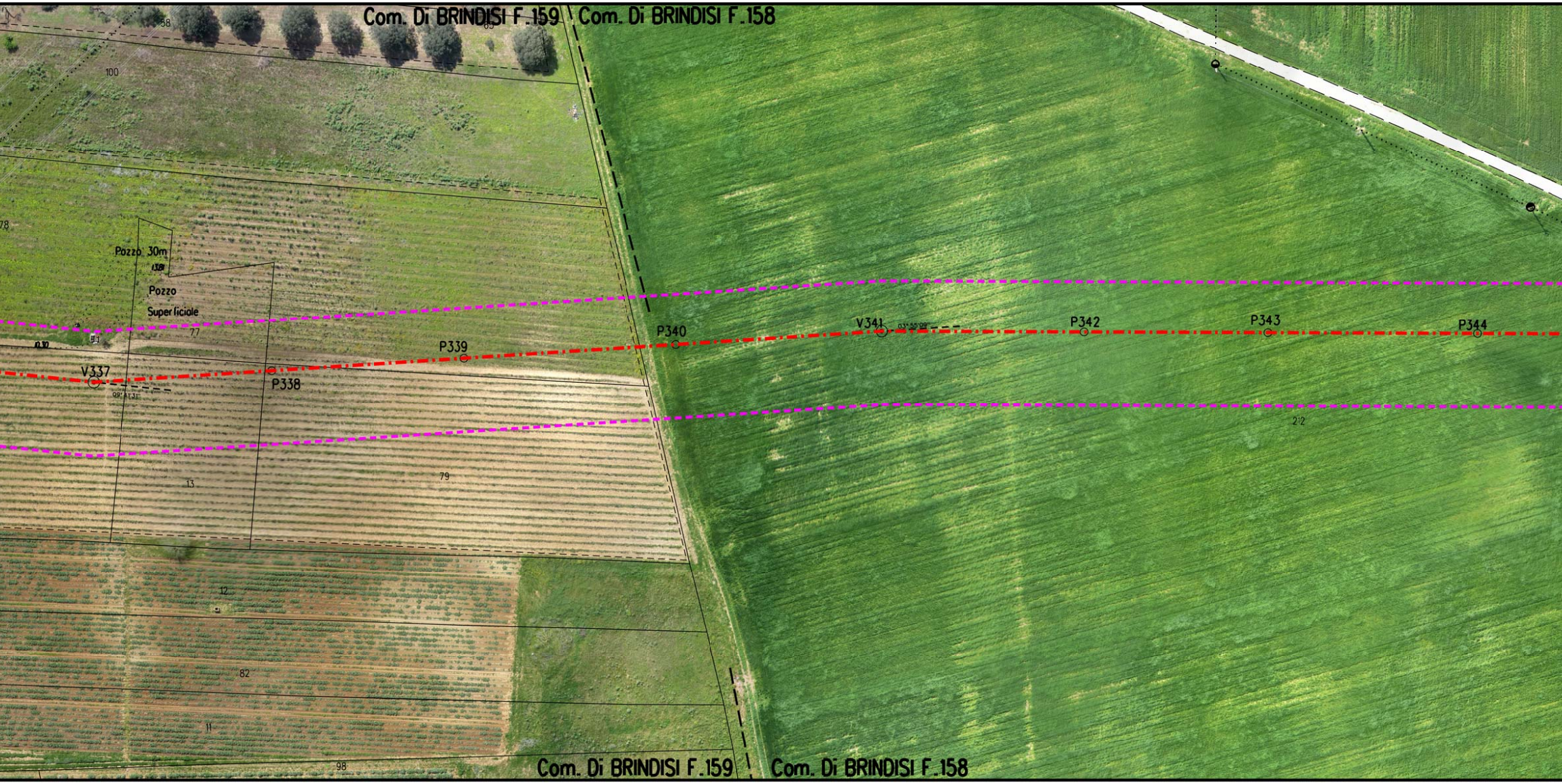
Com. Di BRINDISI F.159
Com. Di BRINDISI F.158
58
65
100
78
Pozzo 30m
13.81
Pozzo
Superficiale
77
10.30
V337
09°41'31"
P338
P339
P340
V341
03°55'09"
P342
P343
P344
212
79
13
12
82
11
98
Com. Di BRINDISI F.159
Com. Di BRINDISI F.158


Com. Di BRINDISI F.158
Strada Asfaltata
L.E.M.T
10.94
P345
P346
P347
P348
P349
P350
P351
P352
L.E.M.T
41
Vigneto
32
142
24
Com. Di BRINDISI F.158


(Fiume Grande)
91
90
206
25
L.C.M.L.b. lin. 9m
140
P353
P354
P355
P356
P357
P358
P359
P360
52
58
3353
VR43
Q-48.82 M.
Vignelo
141
38
Casollo


Com. Di BRINDISI F.158
89
42
88
P361
87
86
85
84
Com. Di BRINDISI F.158
83

LEGENDA

▭	Aree di occupazione lavori
▭	Impianti in progetto
▭	Impianti esistenti
-·-·-	Metanodotto in progetto
◎ V1	Vertice
○ P2	Picchetto
-·-·-	Gasdotti Snam in esercizio
⋈	Punto di intercettazione di linea
⋈⧖	Punto di intercettazione di derivazione importante di linea

SIMBOLOGIA P.P.T.R.

🟩	Boschi e Foreste (Art. 58, comma 1 NTA)
▨	Fasce fiumi, torrenti e corsi d'acqua 150m (Art.41, comma 3 NTA)
▨	Fascia di rispetto boschi (Art. 59, comma 4 NTA)
- - -	Strade Panoramiche (Art. 85, comma 2 NTA)
🟪	Riserva Naturale Regionale (Art. 71, comma 3 NTA)
▨	Area di rispetto Parchi (Art. 68, comma 3 NTA)
🟩	Prati e pascoli naturali (Art. 59, comma 2 NTA)
▨	Vincolo Paesaggistico (Art. 79 comma 1 NTA)
🟦	Formazioni arbust. in evoluzione naturale (Art. 59, comma 3 NTA)
🟪	Grotte (Art. 50, comma 4 NTA)
🟨	Doline (Art. 50, comma 3 NTA)
▨	Connessione RER 100m (Art. 42, comma 1 NTA)

Il presente disegno e' di proprieta' aziendale - La societa' tutelera' i propri diritti a termine di legge.

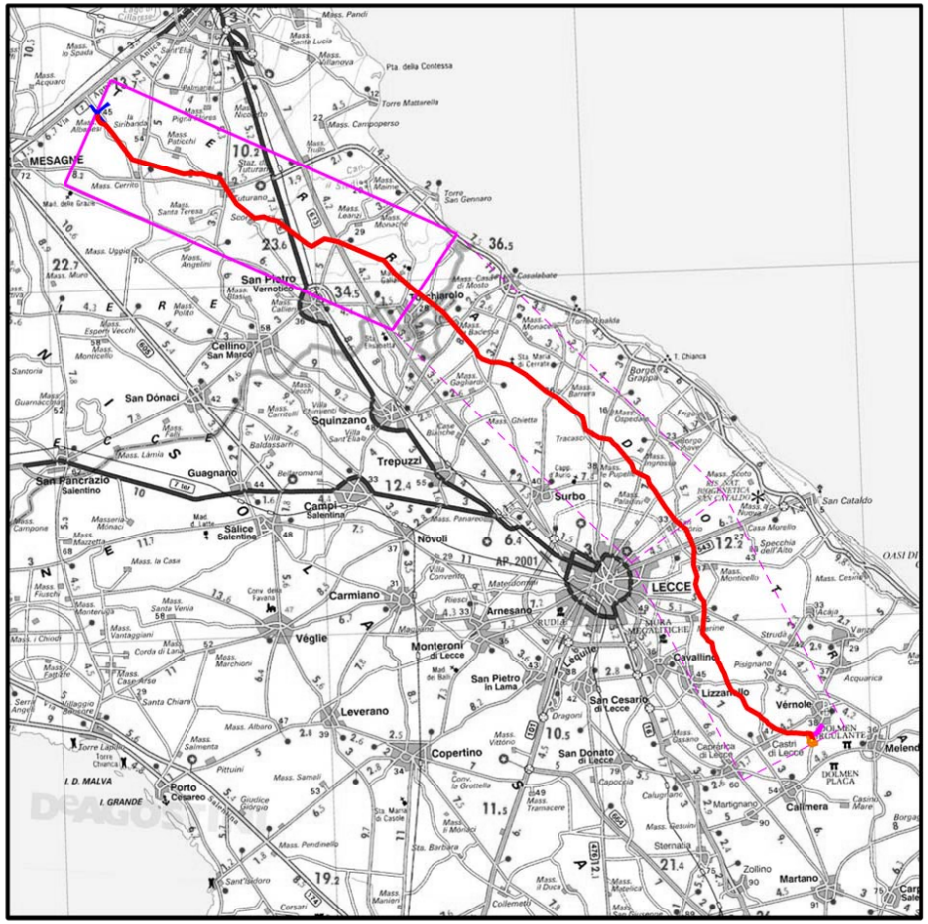
MESAGNE
San Pietro Vernotico
Cellino San Marco
San Dònaci
Squinzano
Trepuzzi
Surbo
LECCE
San Pancrazio Salentino
Guagnano
Campi Salentina
Salice Salentino
Novoli
Carmiano
Véglie
Monteroni di Lecce
Arnesano
Leverano
Copertino
San Pietro in Lama
San Cesario di Lecce
San Donato di Lecce
Lizzanello
Cavallino
Vèrnole
Melendugno
Calimera
Martano
San Cataldo
Porto Cesareo
Torchiarolo

COROGRAFIA **SCALA 1:** 300.000 F

NOTA

Fogli catastali aggiornati Maggio 2015

Rev	DATA	DESCRIZIONE	ELABORATO	VERIFICATO	APPROVATO AUTORIZZATO
0	10/08/16	EMISSIONE PER PERMESSI	A SPADACINI	M BEGINI	H D AIUDI F FERRINI

SNAM RETE GAS

PROGETTISTA techfem
Rif. TFM: 011014-10-DT-24E-5341

COMMESSA NR/13167
CODICE TECNICO 16153

Metanodotto INTERCONNESSIONE TAP
DN 1400 (56"), DP 75 bar

3° TRONCO LECCE - BRINDISI
ORTOFOTOCARTA CON VINCOLI DEL PPTR

DIS. N. PL-PPTR-003
REVISIONE 0
FG 4 DI 5
SCALA 1:1000