VINCOLO PAESAGGISTICO (ART. 79, comma 1 NTA)

PRATI E PASCOLI NATURALI (ART. 59, comma 2 NTA)

FASCIA DI RISPETTO DEI BOSCHI (ART. 59, comma 4 NTA)

STRADE PANORAMICHE (ART. 85, comma 2 NTA)

AREA DI RISPETTO PARCHI (ART. 68, comma 3 NTA)

FASCE FIUMI, TORRENTI 150m (ART. 41, comma 3 NTA)

FORMAZIONI ARB. IN EVOLUZIONE NATURALE (ART. 59, comma 3 NTA)

CONNESSIONI RER 100m (ART. 59, comma NTA)

IMPIANTI

CONFINI AMMINISTRATIVI

DATI CARATTERISTICI

DATI DI COSTRUZIONE

PRESSIONE DI PROGETTO **75.0** bar
PRESSIONE MASSIMA DI ESERCIZIO (MOP) **75.0** bar
GRADO DI UTILIZZAZIONE DICHIARATO **f - 0.72**

REALIZZATO IN CONFORMITA' AL **D.M. 17/04/2008**
CONFORMITA' AL D.M NUMERO
PER MODIFICHE REALIZZATE SUCCESSIVAMENTE

RIVESTIMENTO GIUNTI DI SALDATURA

Fasce Termorestringenti

IMPIANTO MUNITO DI CAVO TELE

DATI GENERALI

DN **1400** SP **18.7** **[UNI-EN] 20777.41**m

LUNGHEZZA TOTALE IMPIANTO 20777.41 m.

FASE EMISSIONE Progetto

PLANIMETRIA 1:1000

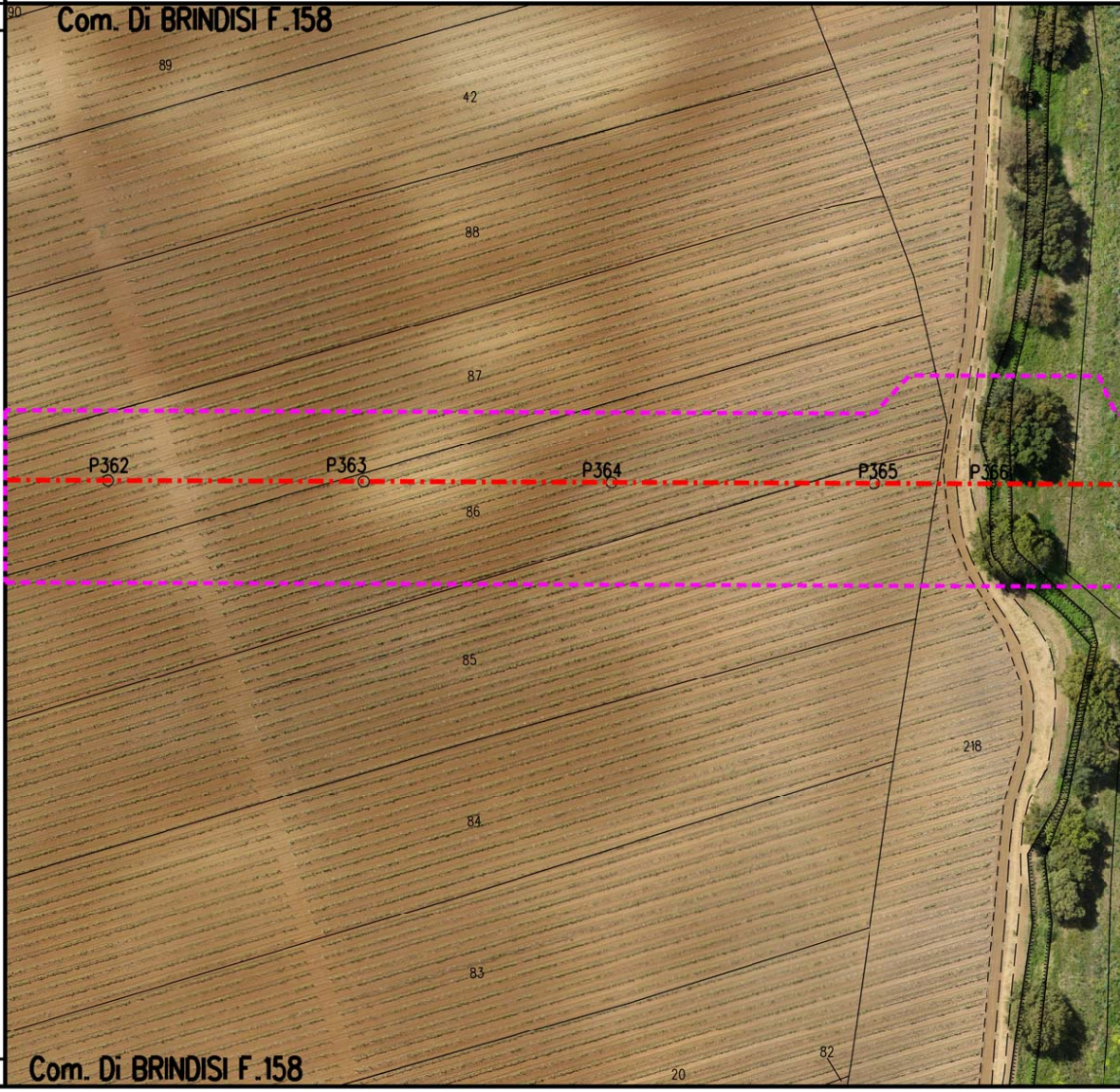
Com. Di BRINDISI F.158
90
89
42
88
87
P362
P363
P364
P365
P366
86
85
218
84
83
82
20
Com. Di BRINDISI F.158

CONFINI AMMINISTRATIVI

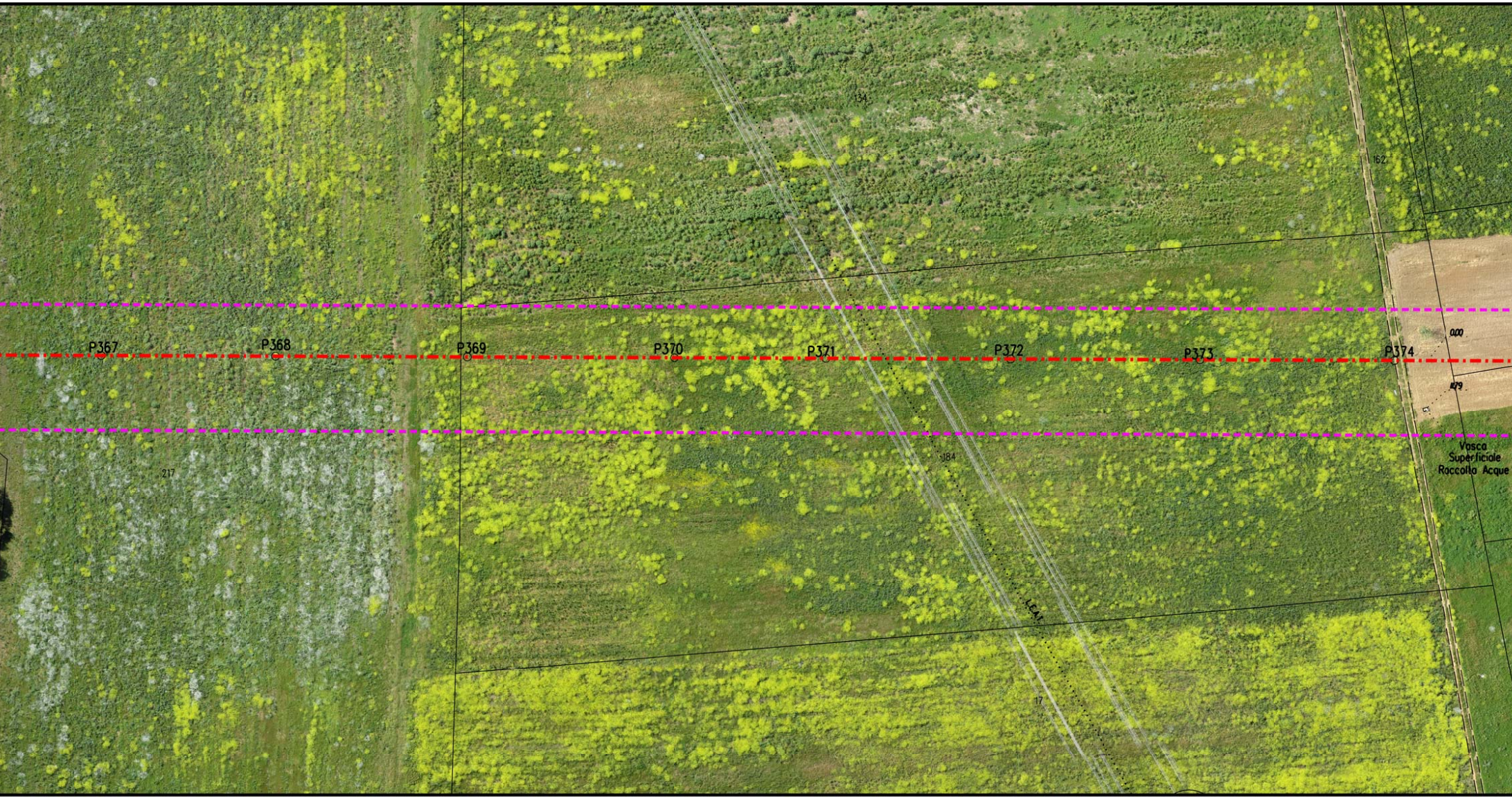
134
162
P367
P368
P369
P370
P371
P372
P373
P374
0,00
179
217
184
Vasca
Superficiale
Raccolta Acque
LEA1
17

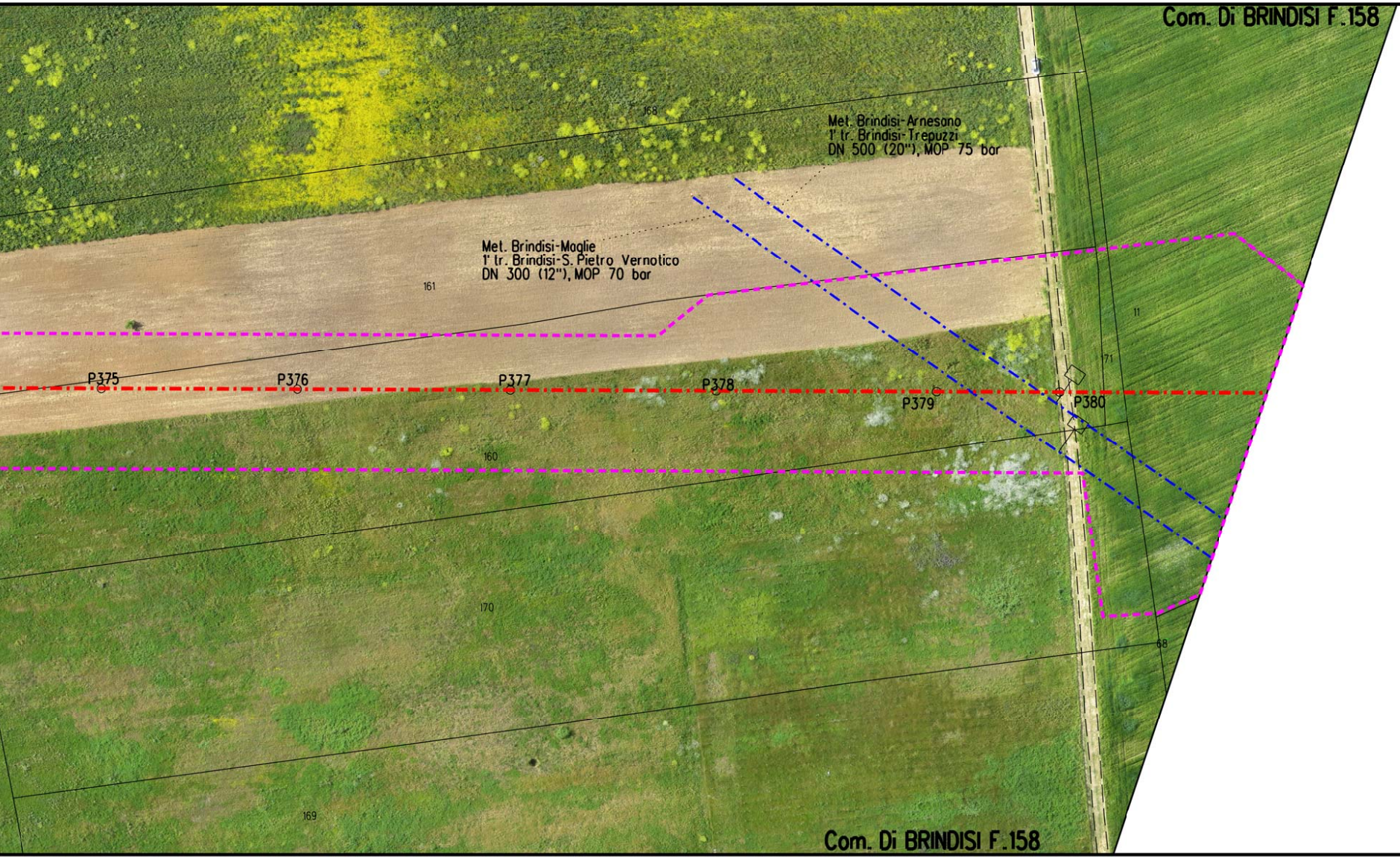
Com. Di BRINDISI F.158
168
Met. Brindisi-Arnesano
1' tr. Brindisi-Trepuzzi
DN 500 (20"), MOP 75 bar
Met. Brindisi-Maglie
1' tr. Brindisi-S. Pietro Vernotico
DN 300 (12"), MOP 70 bar
161
11
71
P375
P376
P377
P378
P379
P380
160
170
68
169
Com. Di BRINDISI F.158


Com. Di BRINDISI F.158
Com. Di BRINDISI F.158
Com. Di BRINDISI F.149
94
11
L.E.M.T. h 16÷ 8m
93
V381
36° 50'29"
P382
P383
P384
P385
P386
P387
P388
P389
68
1600
Met. Brindisi-Arnesano
1' tr. Brindisi-Trepuzzi
DN 500 (20"), MOP 75 bar
Sfiato
Met. Brindisi-Maglie
1' tr. Brindisi-S. Pietro Vernotico
DN 300 (12"), MOP 70 bar
105 Strada bianca
232
169
17
30
81
106
Casolla
Com. Di BRINDISI F.158
Com. Di BRINDISI F.158
Impianto fotovoltaico
Com. Di BRI


324
319
P390
P391
P392
P393
P394
P395
P396
P397
P398
P399
254
616
615
189
322
654
Strada bianca
Strada sterrata
590
589
588
307
INDISI F.149

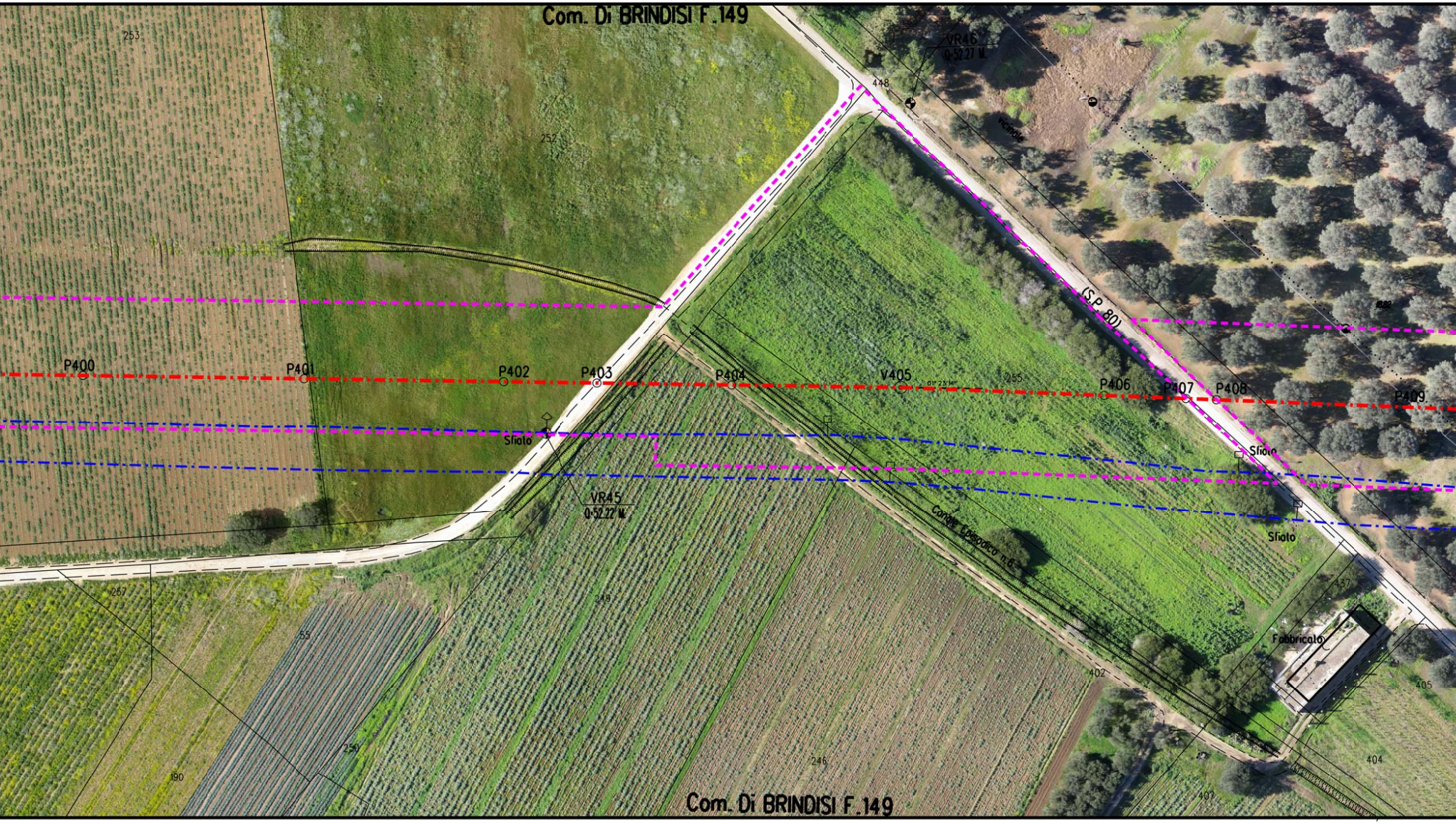
Com. Di BRINDISI F.149
253
252
448
VR46
Q=52.27 M.
vicinale
(S.P. 80)
1882
P400
P401
P402
P403
P404
V405
01° 23'14"
255
P406
P407
P408
P409
Sfiato
Sfiato
Sfiato
VR45
Q=52.22 M.
Canale Episodico n.6
437
Fabbricato
257
249
55
250
190
246
402
405
404
407
Com. Di BRINDISI F.149


43
P410
P411
P412
P413
P414
P415
P416
P417
6.37
L.E.B.T.
381
378
889
Impianto fotovoltaico


Com. Di BRINDISI F. 149
423
412
247
414
413
Vigneto
417
425
372
V422
15° 21'50"
P421
P418
P419
V420
11° 20'21"
VR47
Q-47.08 M
10.00
Pozzo
Superficiale
P423
V424
08° 24'03"
P425
P426
P427
374
349
410
656
375
376
377
421
428
Impianto fotovoltaico
608
361
Com. Di BRINDISI F.

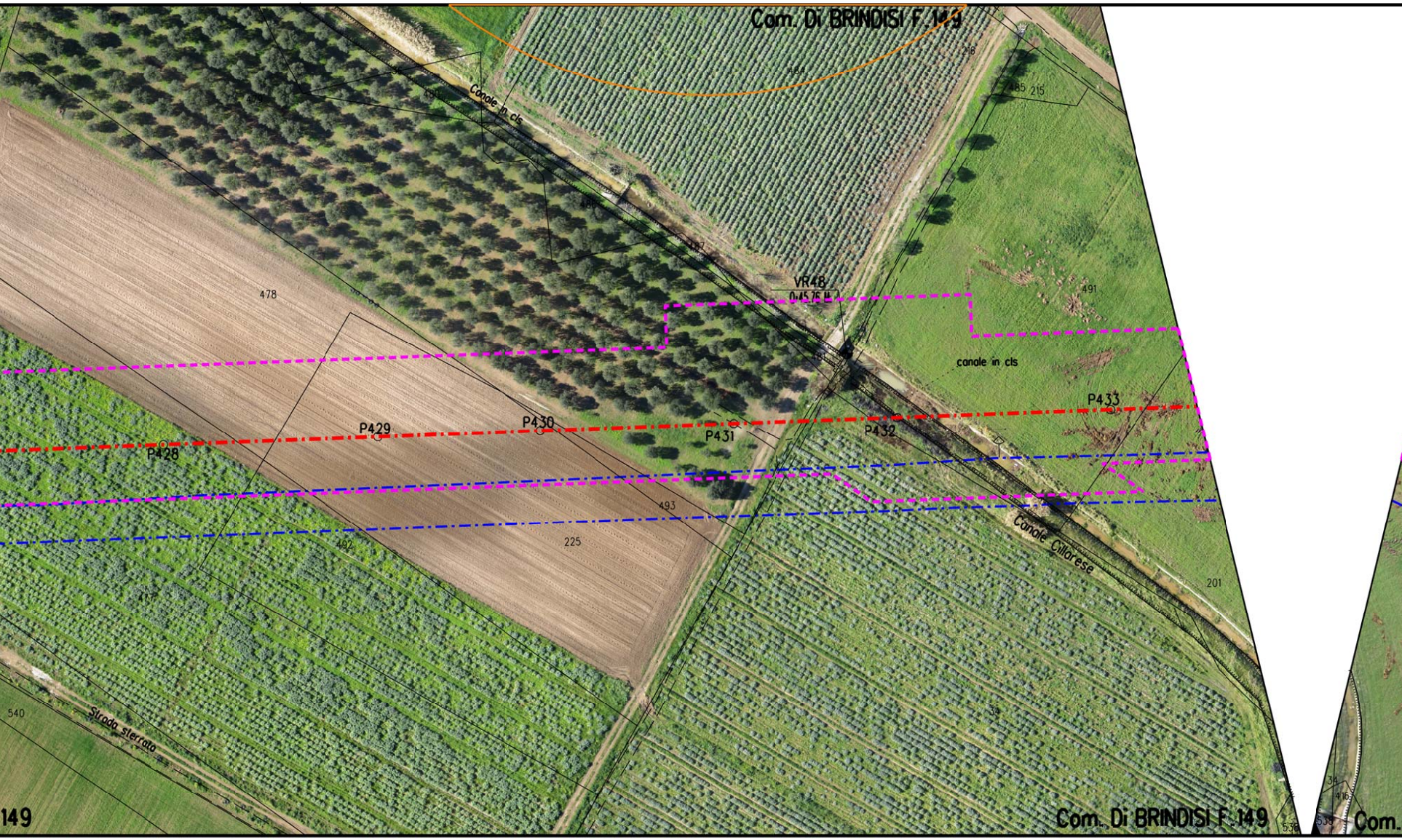
Com. Di BRINDISI F. 149
216
484
485
215
Canale in cls
479
480
486
487
478
VR48
0.45.75.14
491
canale in cls
P428
P429
P430
P431
P432
P433
493
492
225
417
Canale Cillarese
201
34
540
Strada sterrato
149
Com. Di BRINDISI F. 149
536
34
416
536
Com.

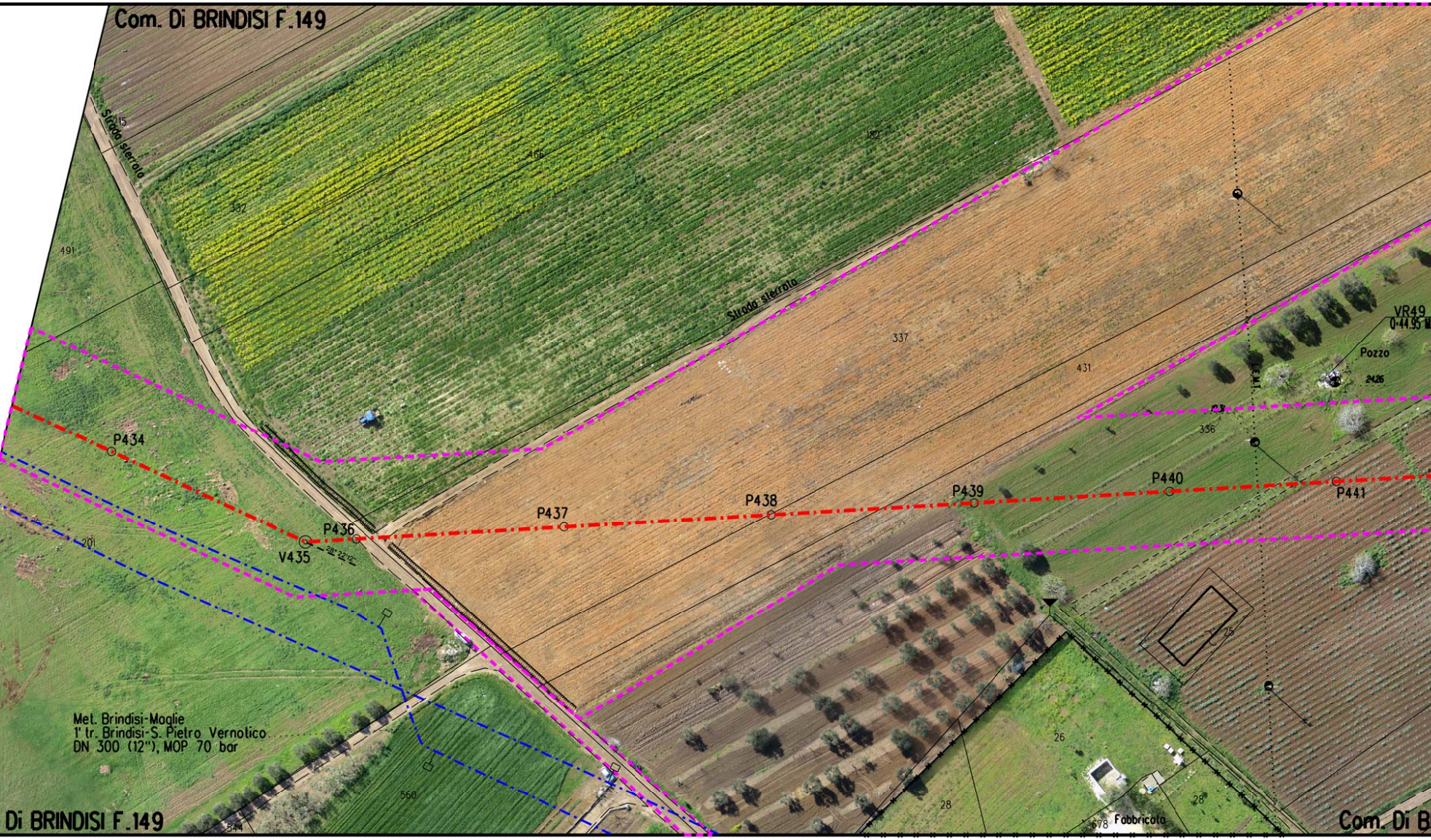
Com. Di BRINDISI F.149
Strada sterrata
315
466
182
332
491
Strada sterrata
337
431
VR49
Q-44.95
Pozzo
24.26
C.T.
E.M.T.
336
P434
P436
V435
P437
P438
P439
P440
P441
201
25
26
28
28
560
544
678
Fabbricato
Met. Brindisi-Maglie
1' tr. Brindisi-S. Pietro Vernotico
DN 300 (12"), MOP 70 bar
Di BRINDISI F.149
Com. Di B

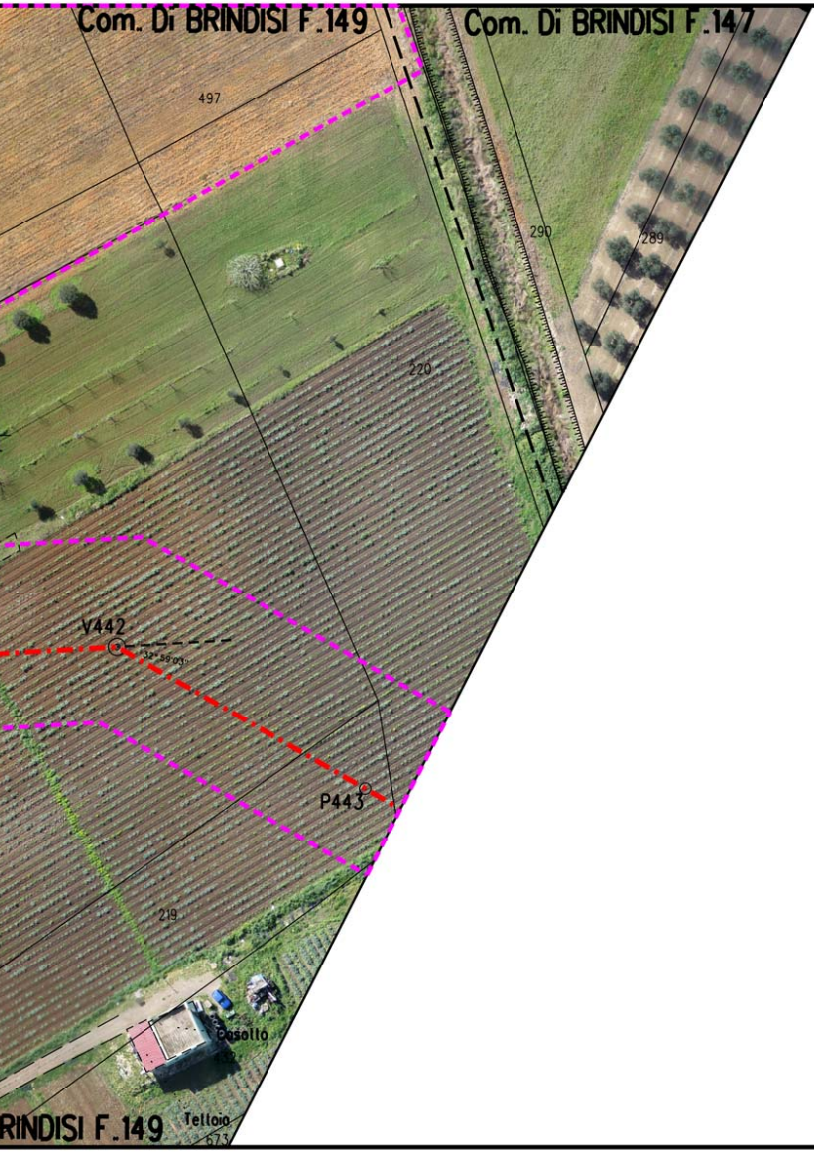
Com. Di BRINDISI F.149
Com. Di BRINDISI F.147
497
290
289
220
V442
P443
219
Casotto
RINDISI F.149
Tettoio
673


Com. Di BRINDISI F.147
144
308
142
289
P446
P445
433
P444
23
220
432
673
Com. Di BRINDISI F.149

P.I.D.I. N.6 ▶◀ ⌛

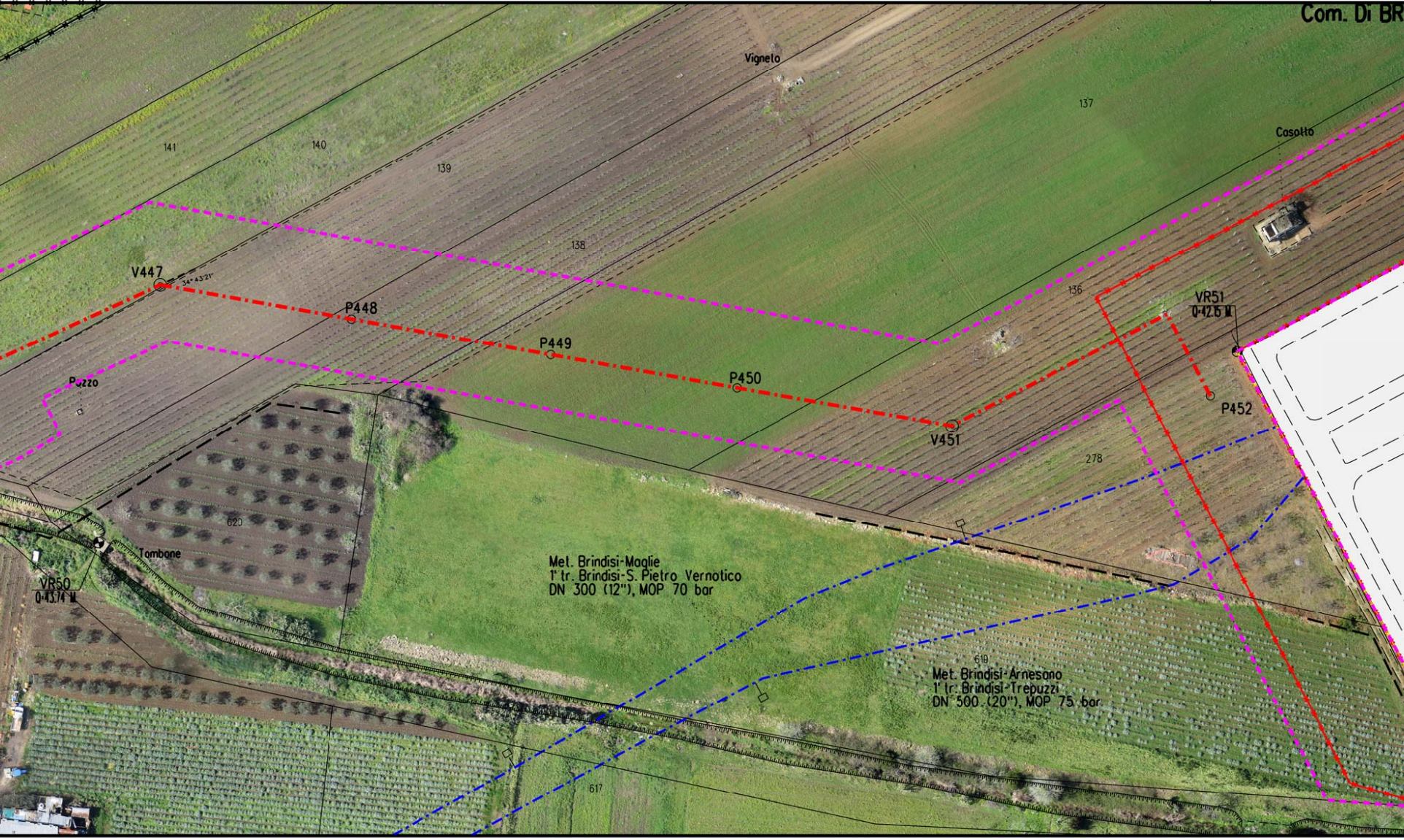
Com. Di BR
Vigneto
137
Casotto
141
140
139
138
V447
34°43'21"
P448
P449
P450
V451
136
VR51
Q-42.15 M
P452
Pozzo
278
620
Tombone
VR50
Q-43.74 M
Met. Brindisi-Maglie
1° tr. Brindisi-S. Pietro Vernotico
DN 300 (12"), MOP 70 bar
619
Met. Brindisi-Arnesano
1° tr. Brindisi-Trepuzzi
DN 500 (20"), MOP 75 bar
617

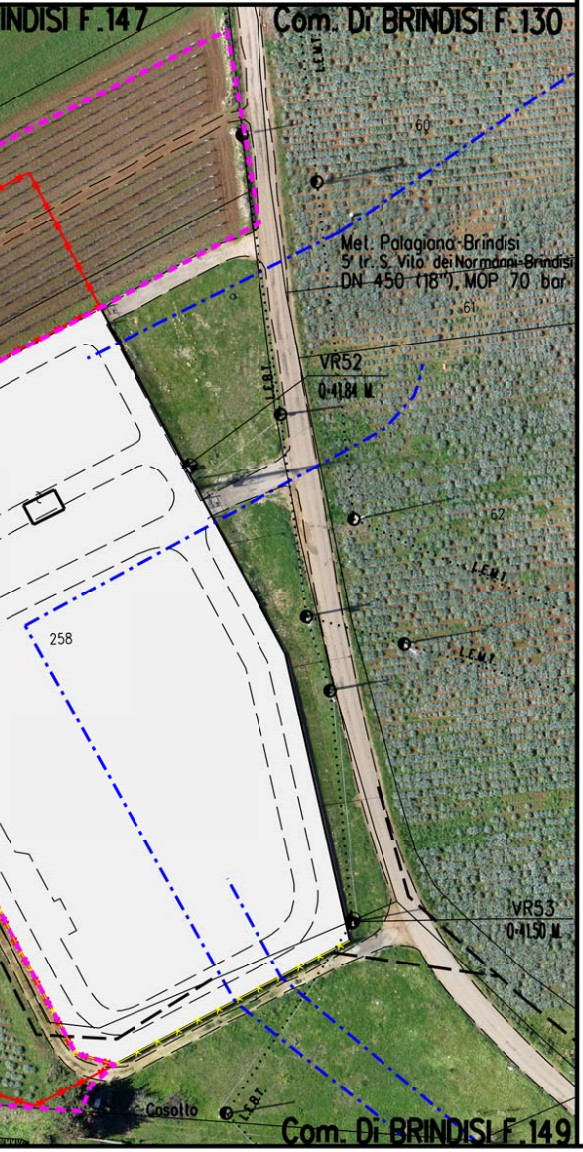
INDISI F.147
Com. Di BRINDISI F.130
L.E.M.T.
60
Met. Palagiano-Brindisi
5' tr. S. Vito dei Normanni-Brindisi
DN 450 (18"), MOP 70 bar
61
VR52
0-41,84 M
L.E.B.T.
62
L.E.M.T.
L.E.M.T.
258
VR53
0-41,50 M
Casotto
L.E.B.T.
Com. Di BRINDISI F.149

LEGENDA

⬚	Aree di occupazione lavori
⬚	Impianti in progetto
▭	Impianti esistenti
-·-·-	Metanodotto in progetto
◎ V1	Vertice
○ P2	Picchetto
-·-·-	Gasdotti Snam in esercizio
⋈	Punto di intercettazione di linea
⋈ ⧖	Punto di intercettazione di derivazione importante di linea

SIMBOLOGIA P.P.T.R.

🟩	Boschi e Foreste (Art. 58, comma 1 NTA)
▨	Fasce fiumi, torrenti e corsi d'acqua 150m (Art.41, comma 3 NTA)
▨	Fascia di rispetto boschi (Art. 59, comma 4 NTA)
----	Strade Panoramiche (Art. 85, comma 2 NTA)
🟪	Riserva Naturale Regionale (Art. 71, comma 3 NTA)
▨	Area di rispetto Parchi (Art. 68, comma 3 NTA)
🟩	Prati e pascoli naturali (Art. 59, comma 2 NTA)
▨	Vincolo Paesaggistico (Art. 79 comma 1 NTA)
🟦	Formazioni arbust. in evoluzione naturale (Art. 59, comma 3 NTA)
🟪	Grotte (Art. 50, comma 4 NTA)
🟨	Doline (Art. 50, comma 3 NTA)
▨	Connessione RER 100m (Art. 42, comma 1 NTA)

Il presente disegno e' di proprieta' aziendale - La societa' tutelera' i propri diritti a termine di legge.

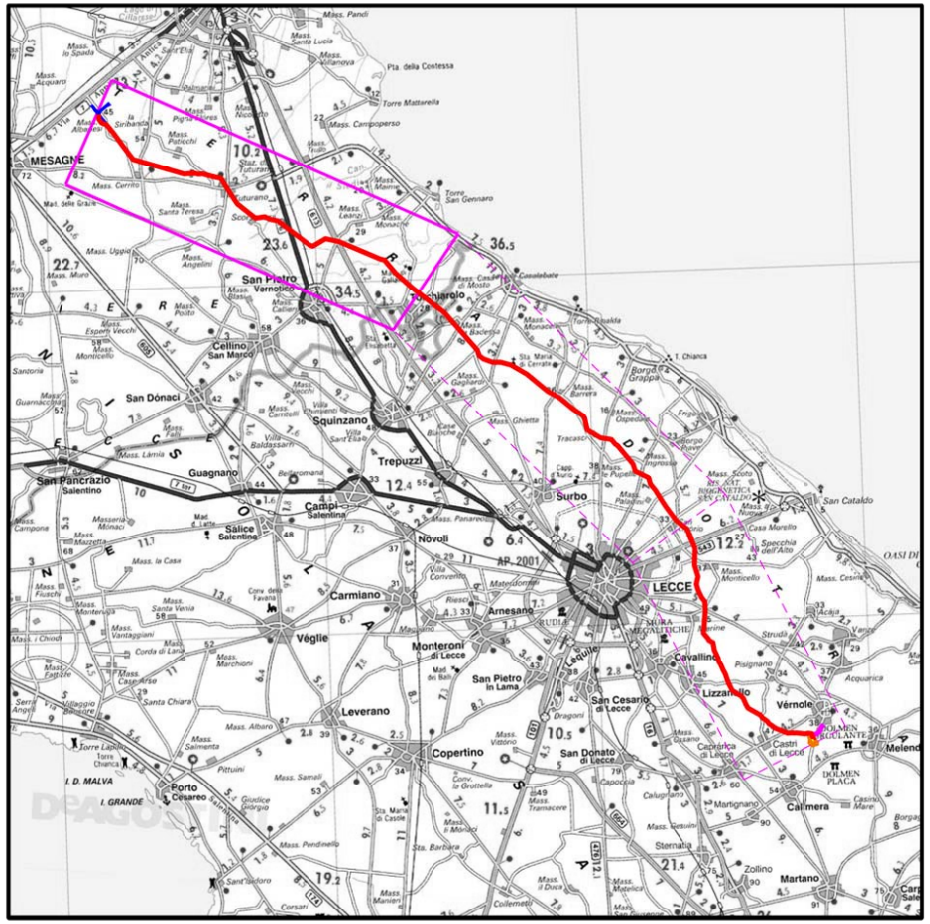
MESAGNE
San Pietro Vernotico
Squinzano
Trepuzzi
Surbo
LECCE
Campi Salentina
Carmiano
Arnesano
Monteroni di Lecce
Cavallino
Lizzanello
Vernole
Copertino
Leverano
Véglie
Guagnano
Salice Salentino
San Pancrazio Salentino
San Donaci
Cellino San Marco
Torchiarolo
San Cesario di Lecce
San Donato di Lecce
Calimera
Martano
Zollino
Sternatia
Melendugno

COROGRAFIA **SCALA 1:** 300.000 F

NOTA

Fogli catastali aggiornati Maggio 2015

0	10/08/16	EMISSIONE PER PERMESSI	A SPADACINI	M BEGINI	H D AIUDI F FERRINI
Rev	DATA	DESCRIZIONE	ELABORATO	VERIFICATO	APPROVATO AUTORIZZATO

SNAM RETE GAS

PROGETTISTA techfem
Rif. TFM: 011014-10-DT-24E-5341

COMMESSA NR/13167

CODICE TECNICO 16153

Metanodotto INTERCONNESSIONE TAP
DN 1400 (56"), DP 75 bar

3° TRONCO LECCE - BRINDISI
ORTOFOTOCARTA CON VINCOLI DEL PPTR

DIS. N. PL-PPTR-003

REVISIONE 0

FG. 5 DI 5

SCALA 1:1000