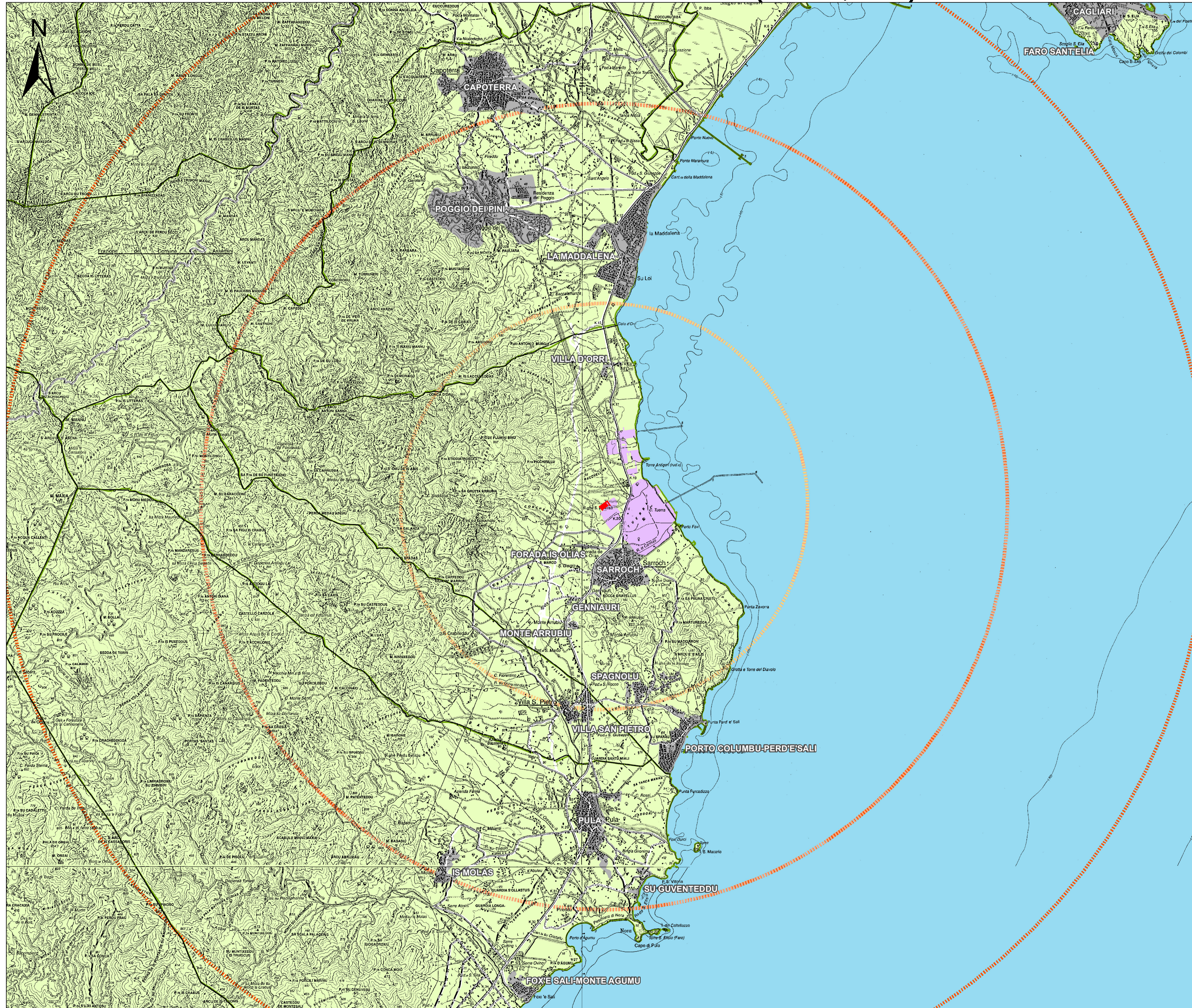


INQUADRAMENTO GEOGRAFICO E TERRITORIALE (SCALA 1/50000)

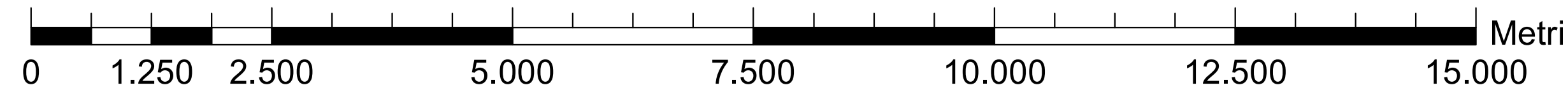
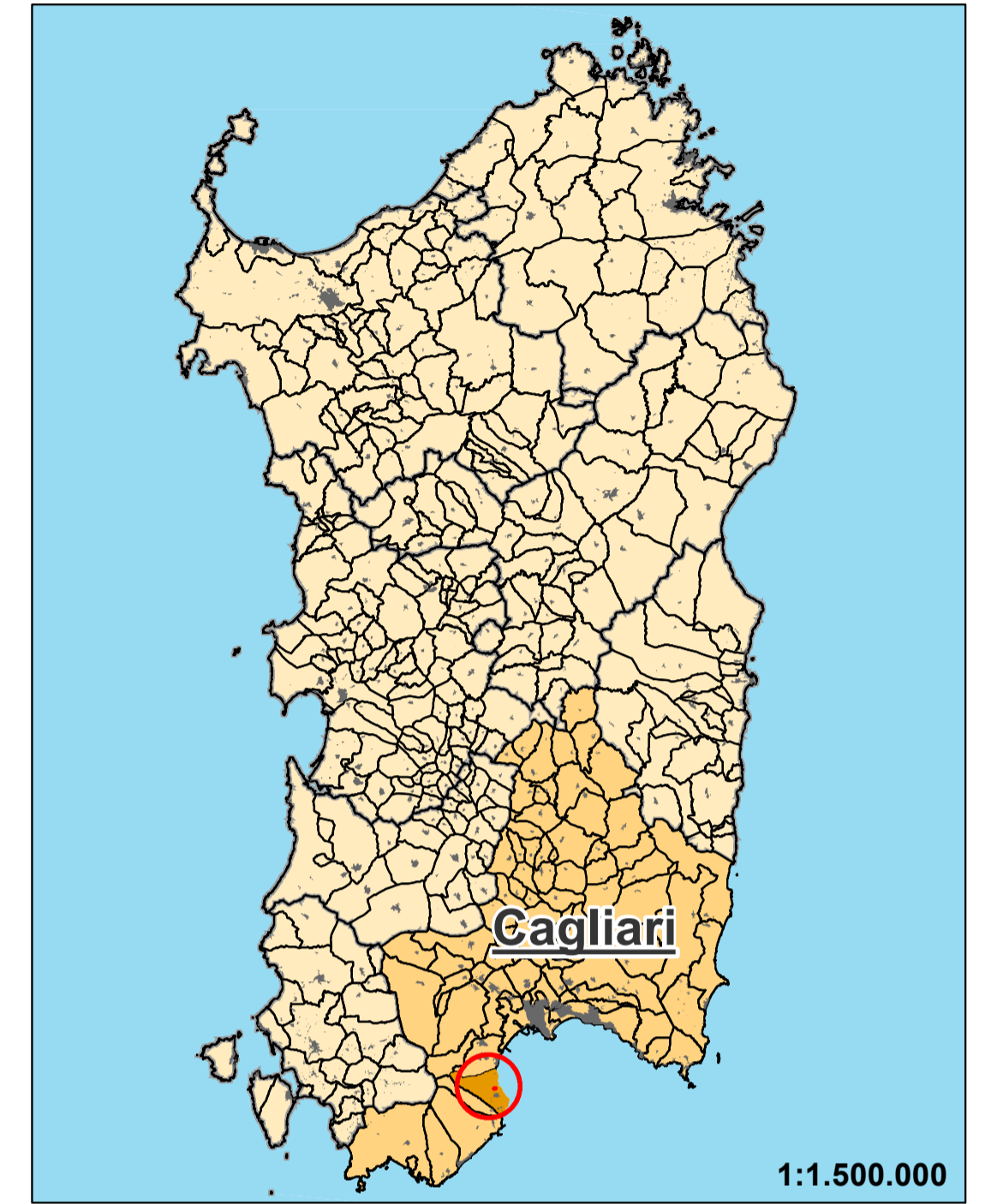


LEGENDA

- Interventi in progetto
- Stabilimento Sarlux
- Centri urbani
- Limiti amministrativi comunali

Distanza dalle opere in progetto (m)

- 5000
- 10000
- 15000



ORDINE INGEGNERI
PROVINCIA CAGLIARI
N. 3852 Dott. Ing. MANOLOMILANA

ORDINE INGEGNERI
PROVINCIA CAGLIARI
N. 3453 Dott. Ing. Giuseppe Frangia

15/07/16	EMESSO PER PROCEDURA DI VIA	Dis.	Contr.	Appr.	
Rev.	Data	Descrizione	Dis.	Contr.	Appr.

SARLUX Stabilimento di Sarroch (Cagliari)
SARAS Refining & Power

SARTEC S.p.A. **iat** CONSULENZA E PROGETTI
www.iatprogetti.it

IMPIANTO COMPLESSO RAFFINERIA, IGCC E IMPIANTI NORD
NUOVI SERBATOI DI STOCCAGGIO GASOLI ST209 E ST210
STUDIO DI IMPATTO AMBIENTALE
- Inquadramento geografico e territoriale -

Commissa n°:
2016.350-INC000
Dis. n°:
AM-IAS10001
Revisione: 0
Scala: 1/50000
Sostituisce it: //
Sostituito da: //

NOME FILE: AM-IAS10001.mxd

Disegno eseguito in "ArcMap": evitarsi correzioni a mano.
Il presente documento è di proprietà di Sarlux Ricerche e tecnologie che ne tutelerà i diritti a termini di legge.