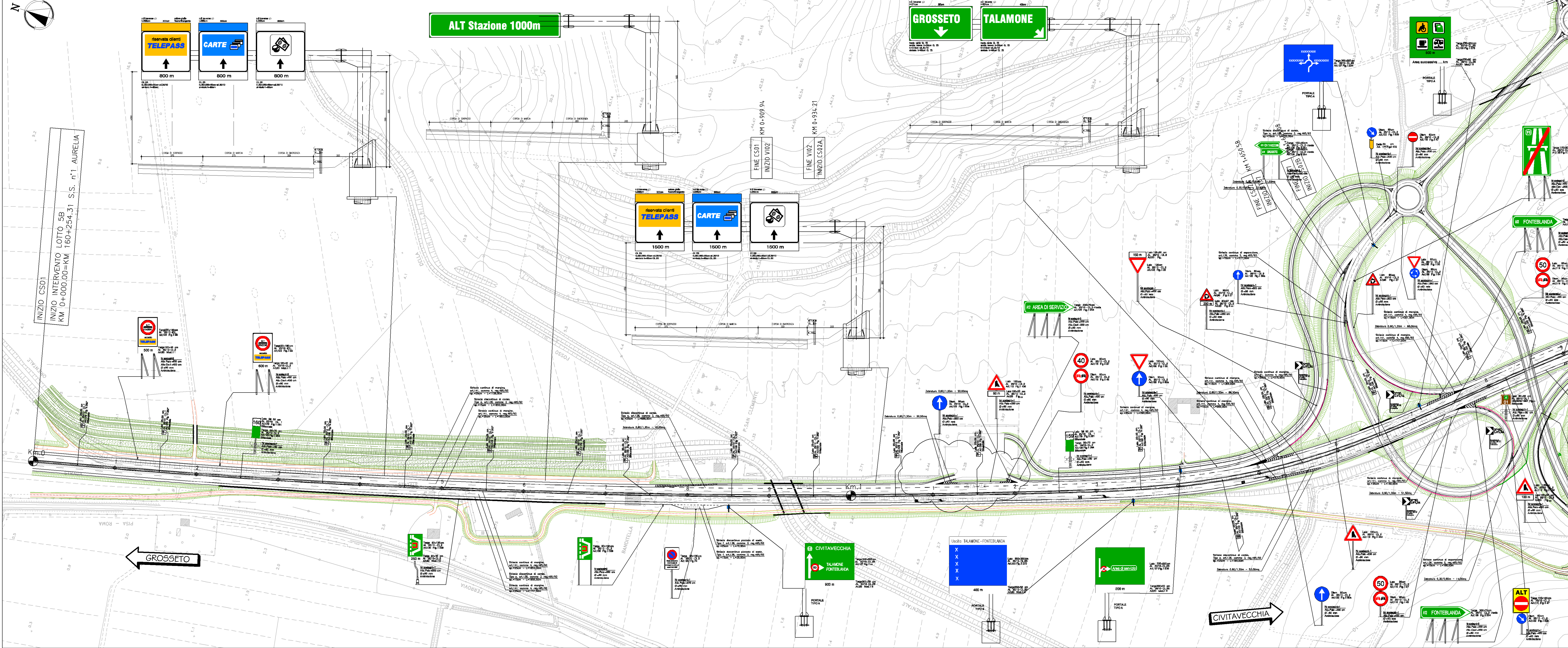
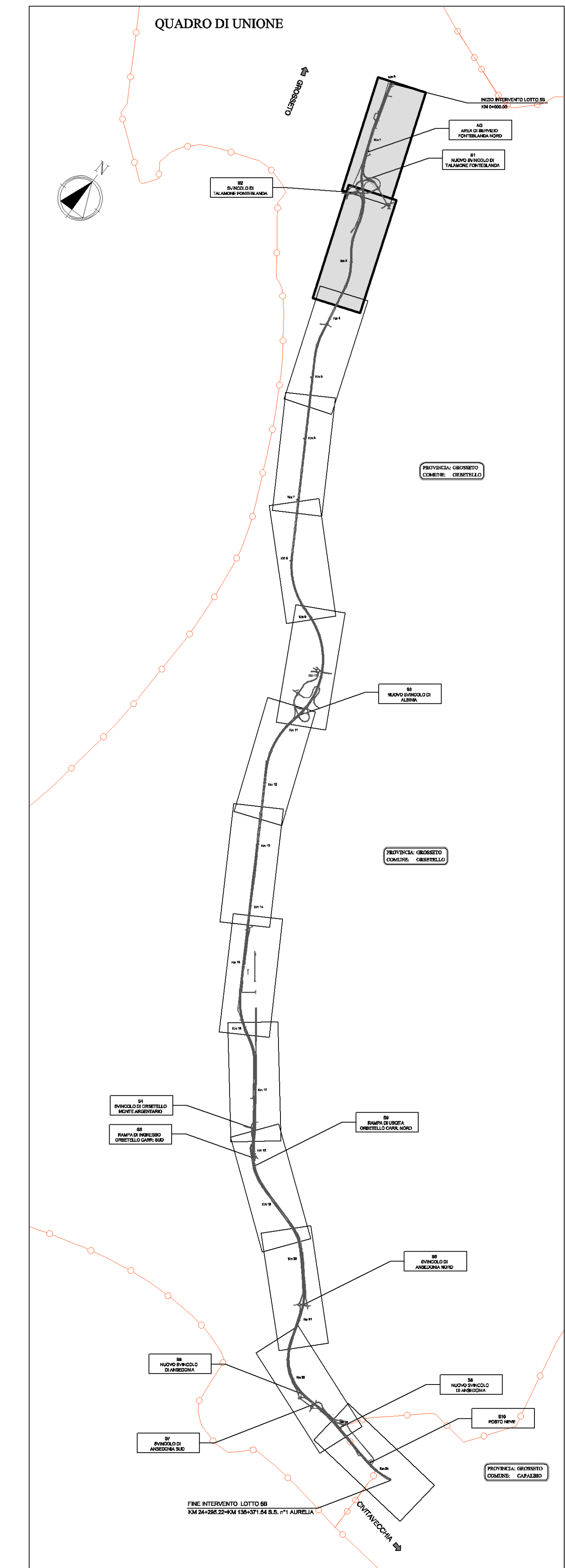
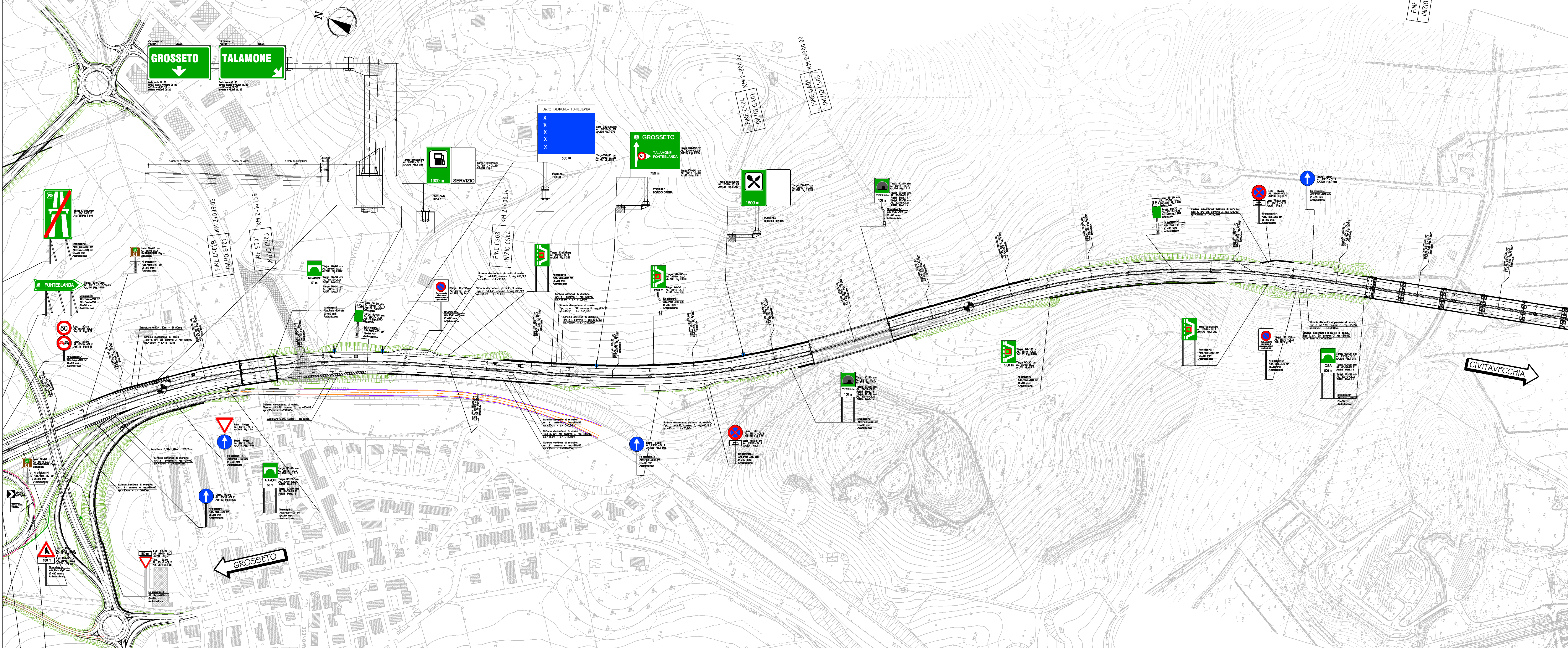


Planimetria di segnaletica Scala 1:2000



Planimetria di segnaletica Scala 1:2000



SAT Società Autostrada Tirrenica p.A.
GRUPPO AUTOSTRADE PER L'ITALIA S.p.A.

AUTOSTRADA (A12) : ROSIGNANO – CIVITAVECCHIA
LOTTO 5B
TRATTO: FONTEBLANDA – ANSEDONIA
PROGETTO DEFINITIVO
INFRASTRUTTURA STRATEGICA DI PREMINENTE INTERESSE NAZIONALE

AU-CORPO AUTOSTRADALE
OPERE COMPLEMENTARI-SEGNALETICA
Planimetria
dal km 0+000.00 al km 3+500.00

IL PROGETTISTA SPECIALISTICO Ing. Gianluca Spazzola Ord. Ingg. Milano N. 26796	IL RESPONSABILE INTEGRAZIONE PROIEZIONE SPECIALE Ing. Alessandro Afl Ord. Ingg. Milano N. 20015	IL DIRETTORE TECNICO Ing. Massimiliano Goccoli Ord. Ingg. Milano N. 20746
RESPONSABILE OFFICIO STD		
COORDINATORE GENERALE REDATTA SAT Ing. Massimiliano Goccoli Ord. Ingg. Milano N. 20746	ELABORAZIONE GRAFICA A. CARO DI	ELABORAZIONE PROIEZIONE A. CARO DI
CONSULENZA A CARO DI	IL RESPONSABILE UNITE	IL RESPONSABILE UNITE

DATA: OTTOBRE 2016
SCALA: 1:2000

REVISIONE: 01

12/12/14/09 - STD 600

spea **Atlantia**

VEDO DEL COMMITTENTE **VEDO DEL CONCESSIONARIO**