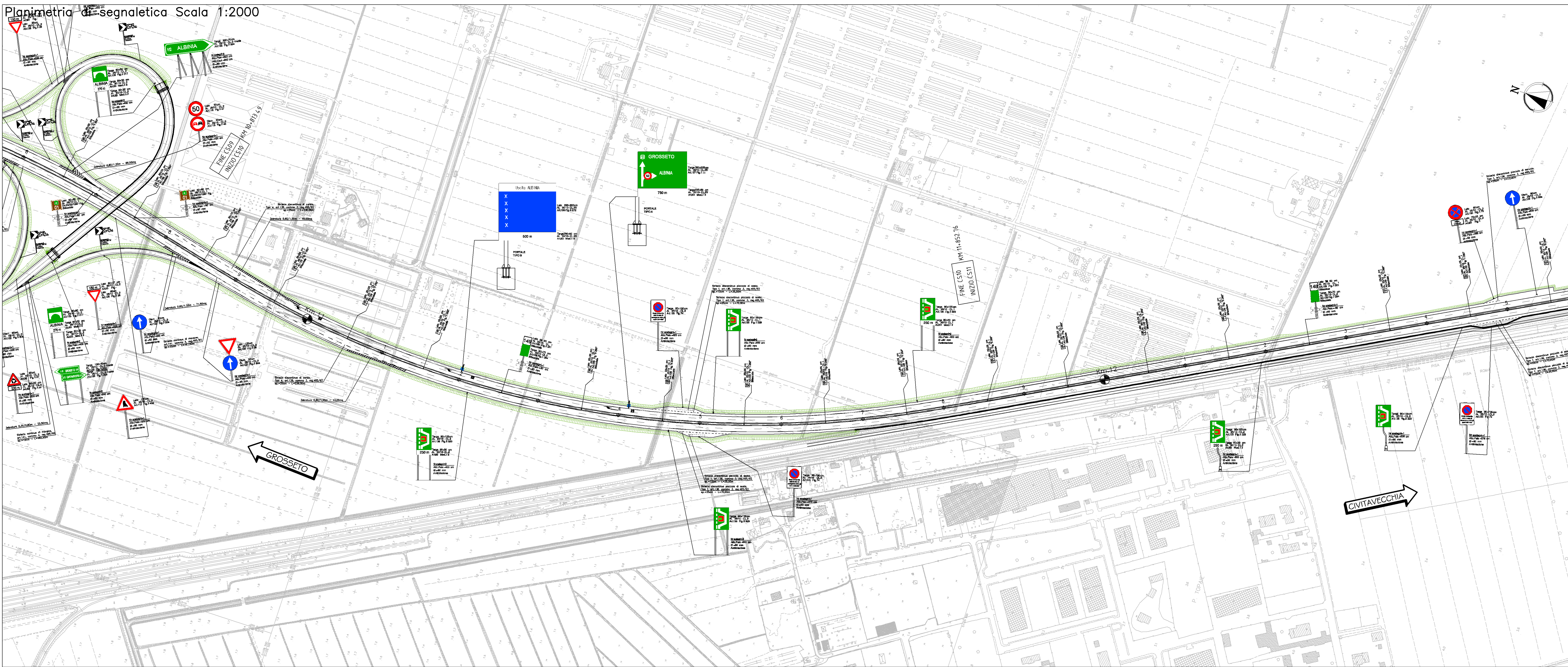
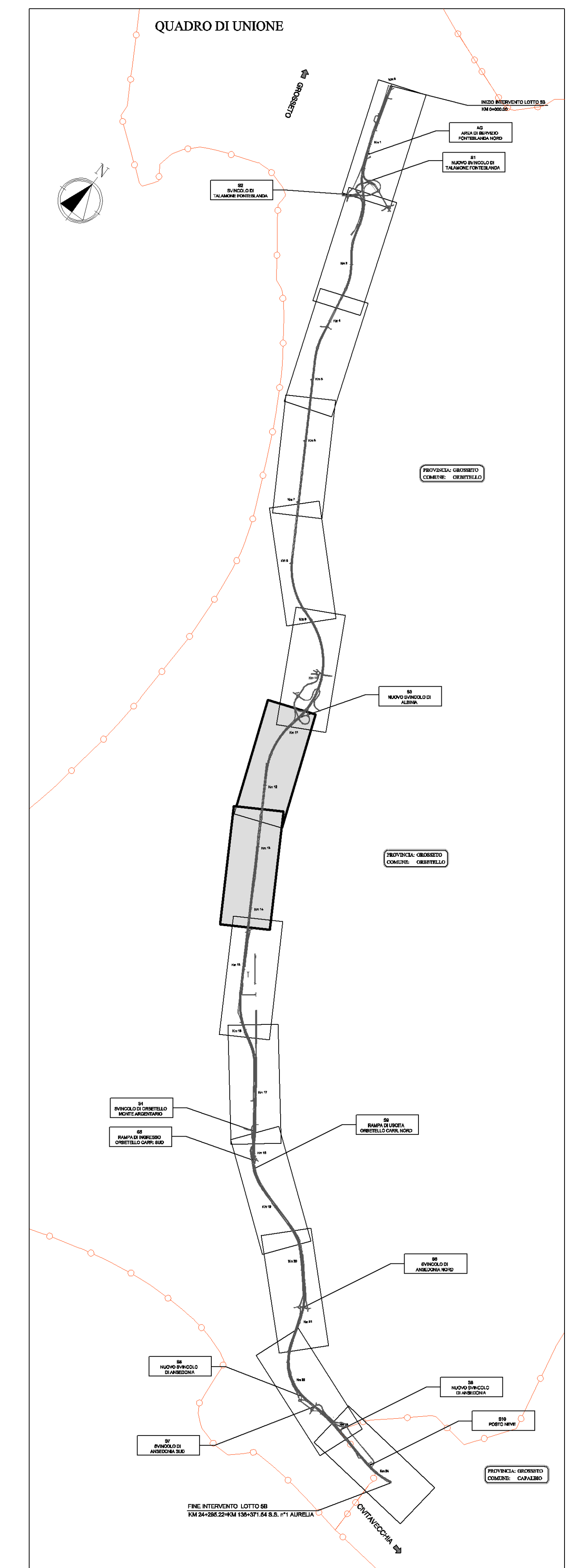
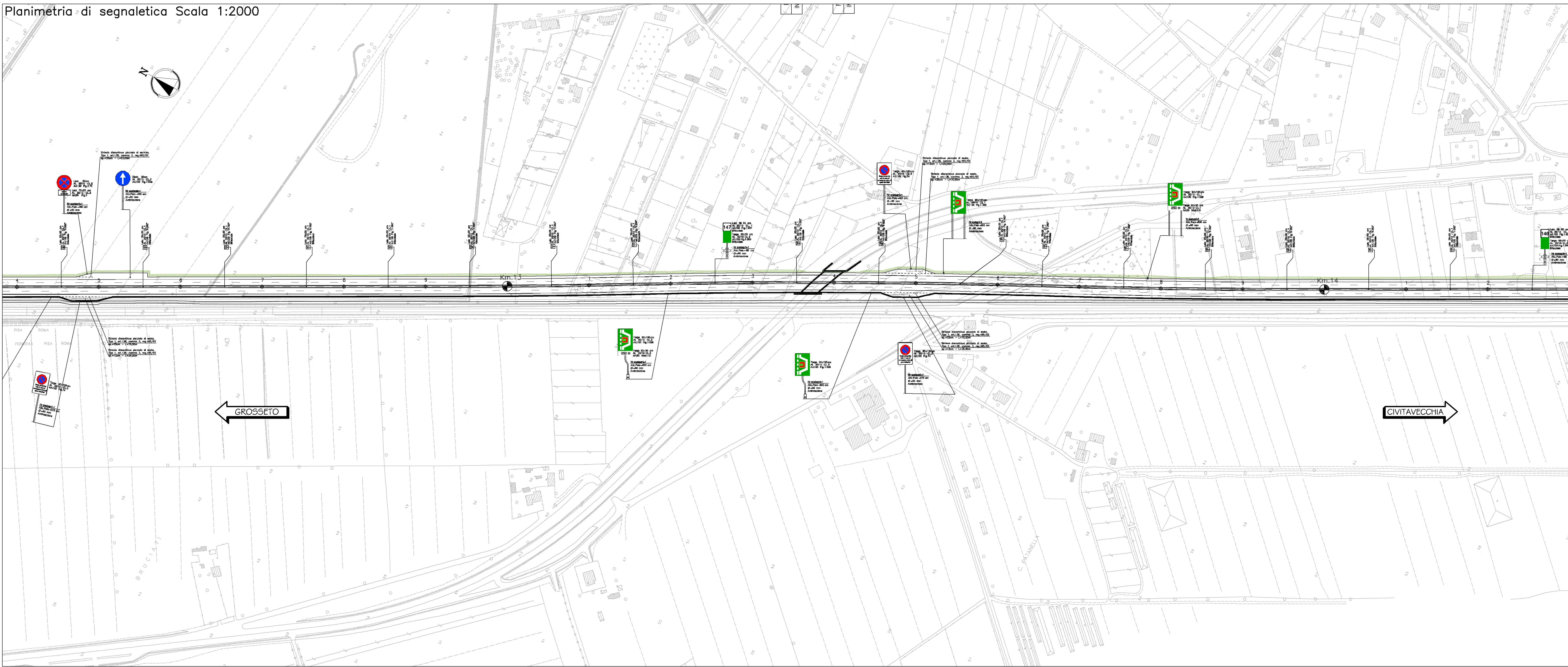


Planimetria di segnaletica Scala 1:2000



Planimetria di segnaletica Scala 1:2000



SAT Società Autostrada Tirrenica p.A.
GRUPPO AUTOSTRADE PER L'ITALIA S.p.A.

AUTOSTRADA (A12) : ROSIGNANO – CIVITAVECCHIA
LOTTO 5B

TRATTO: FONTEBLANDA – ANSEDONIA
PROGETTO DEFINITIVO

INFRASTRUTTURA STRATEGICA DI PREMINENTE INTERESSE NAZIONALE

AU-CORPO AUTOSTRADALE
OPERE COMPLEMENTARI-SEGNALETICA

Planimetria
dal km 10+300.00 al km 13+700.00

IL PROGETTISTA SPECIALISTA Ing. Gianluca Spazzola Ord. Ingeg. Milano N. 26796 RESPONSABILE OFFICIO STD		IL RESPONSABILE INTEGRAZIONE PROIEZIONE SPECIALE Ing. Alessandro Afl Ord. Ingeg. Milano N. 20015 C/PO PROGETTO		IL DIRETTORE TECNICO Ing. Massimiliano Goccoli Ord. Ingeg. Milano N. 20746	
VISE DIRETTORE codice contratto: 12121409 data: 12/12/14	RIFERIMENTO ELABORATO FILE: SITD numero: 603	DATA OTTOBRE 2016	REVISIONE data:	SCALA: 1:2000	
spea COORDINATORE GENERALE REDATTA SAT Ing. Massimiliano Goccoli Ord. Ingeg. Milano N. 20746 C/PO COMANDA		ELABORAZIONE GRAFICA A CARA DI: ELABORAZIONE PROIEZIONE A CARA DI: IL RESPONSABILE UNITA'		CONSULENZA A CARA DI: Atlantia	
VISTO DEL COMMITTENTE SAT		VISTO DEL CONCESSIONARIO Ministero delle Infrastrutture e dei Trasporti			