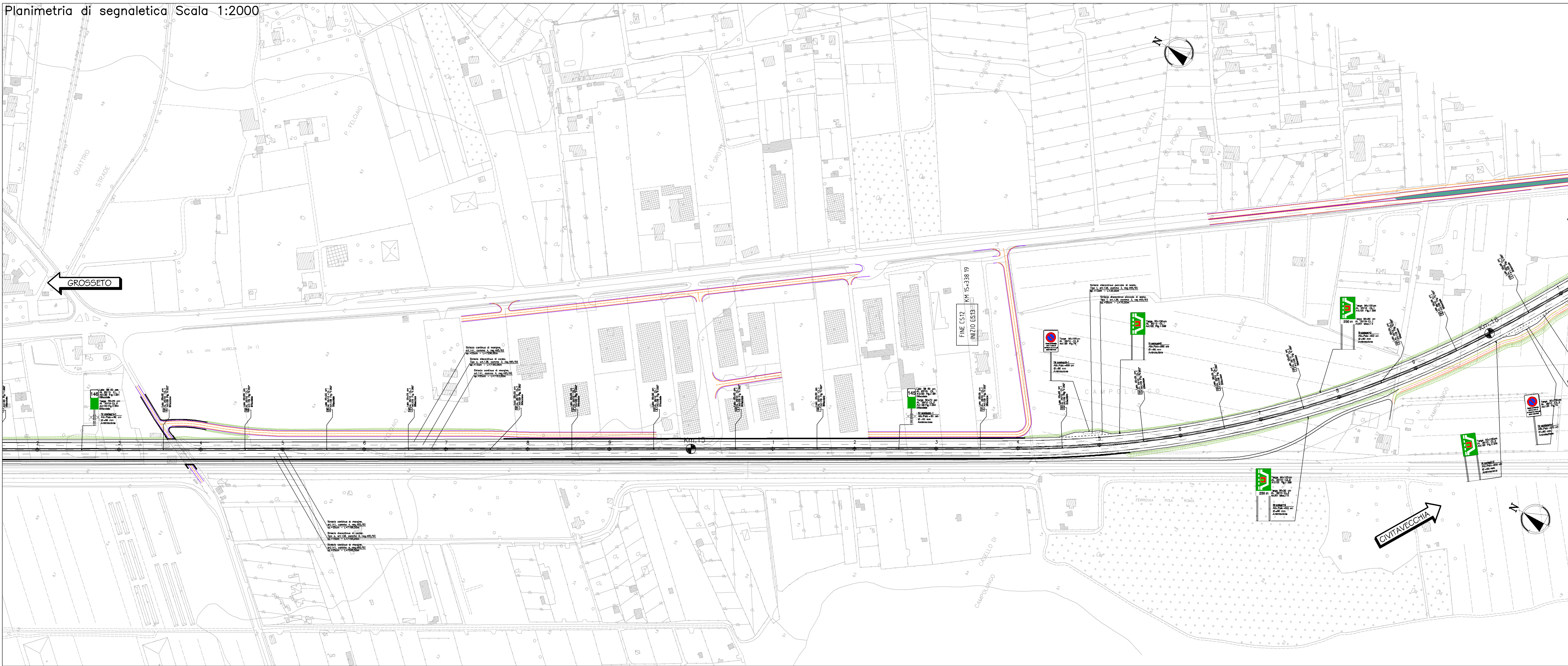
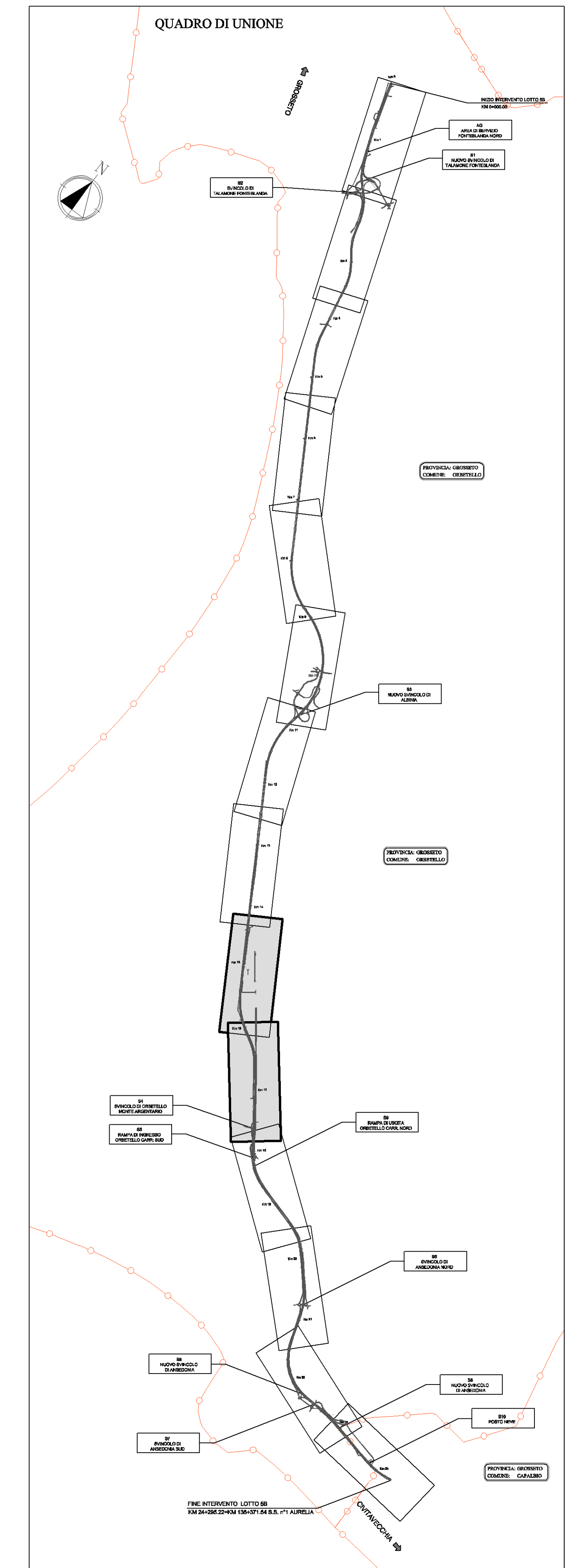
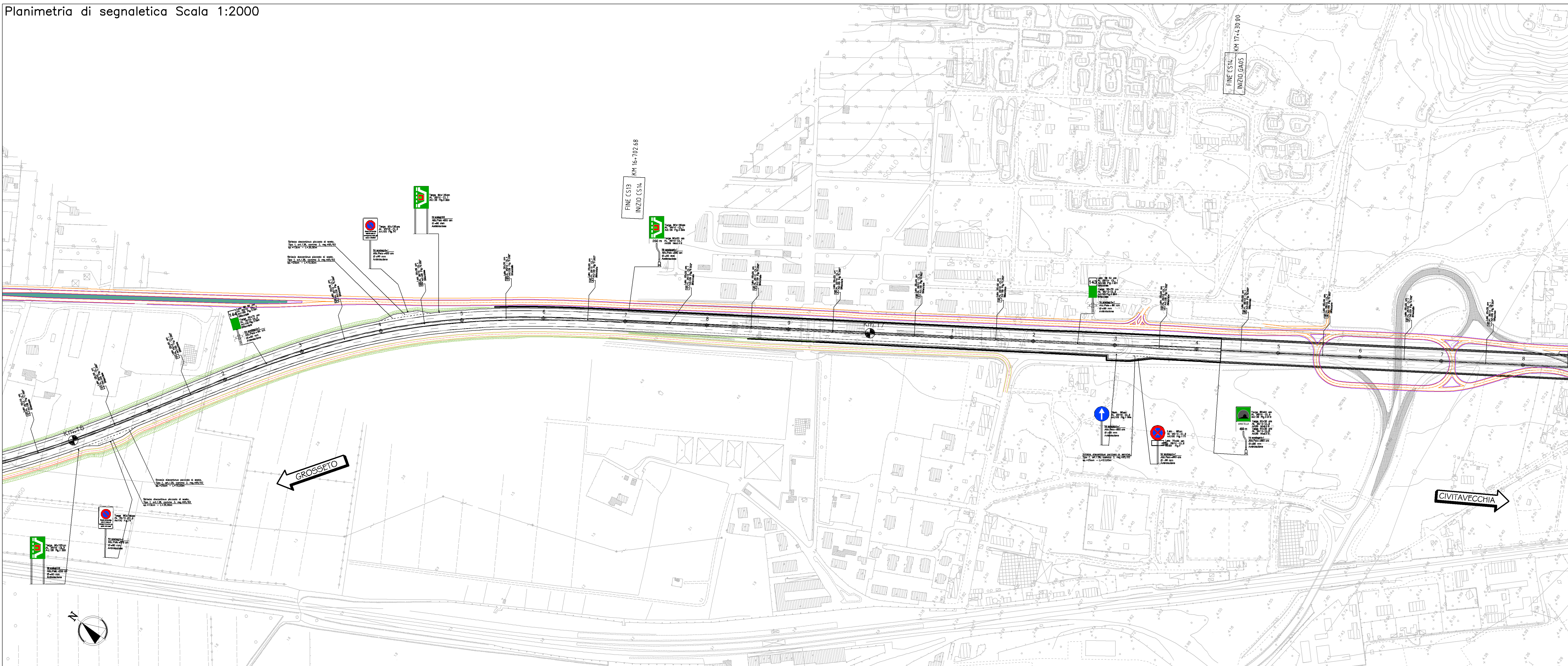


Planimetria di segnaletica Scala 1:2000



Planimetria di segnaletica Scala 1:2000



**SAT** Società Autostrada Tirrenica p.A.  
GRUPPO AUTOSTRADE PER L'ITALIA S.p.A.

**AUTOSTRADA (A12) : ROSIGNANO – CIVITAVECCHIA**  
LOTTO 5B

TRATTO: FONTEBLANDA – ANSEDONIA  
**PROGETTO DEFINITIVO**

INFRASTRUTTURA STRATEGICA DI PREMINENTE INTERESSE NAZIONALE

**AU-CORPO AUTOSTRADALE**  
OPERE COMPLEMENTARI-SEGNALETICA

Planimetria  
dal km 13+700.00 al km 17+300.00

|  |  |  |                         |  |  |
|--|--|--|-------------------------|--|--|
| <b>IL PROGETTISTA SPECIALISTA</b><br>Ing. Gianluca Spazzola<br>Ord. Ingeg. Milano N. 26796<br>RESPONSABILE OFFICIO STD |  | <b>IL RESPONSABILE INTEGRAZIONE PROIEZIONE SPECIFICAZIONE</b><br>Ing. Alessandro Afl<br>Ord. Ingeg. Milano N. 20015<br>C/PO PROGETTO                     |                         | <b>IL DIRETTORE TECNICO</b><br>Ing. Massimiliano Goccoli<br>Ord. Ingeg. Milano N. 20746                    |  |
| WBS<br>DIRETTORE<br>codice contratto<br>12121409   | RIFERIMENTO ELABORATO<br>file<br>STD 604 | DATA<br>OTTOBRE 2016   | REVISIONE<br>n.<br>data |  |  |
| <b>spea</b><br>ENGINEERING<br>ATLANTIA   |  | COORDINATORE GENERALE REDATTA SAT<br>Ing. Massimiliano Goccoli<br>Ord. Ingeg. Milano N. 20746  |                         | ELABORAZIONE GRAFICA<br>A.C. CARLO DI<br>ELABORAZIONE PROIEZIONE<br>A.C. CARLO DI<br>IL RESPONSABILE UNITE |  |
| VISTO DEL COMMITTEE<br><b>SAT</b>  |  | VISTO DEL CONCESSIONARIO<br>Ministero delle Infrastrutture e dei Trasporti<br>Direzione Regionale per le Infrastrutture e i Trasporti<br>Ufficio di Roma |                         |  |  |