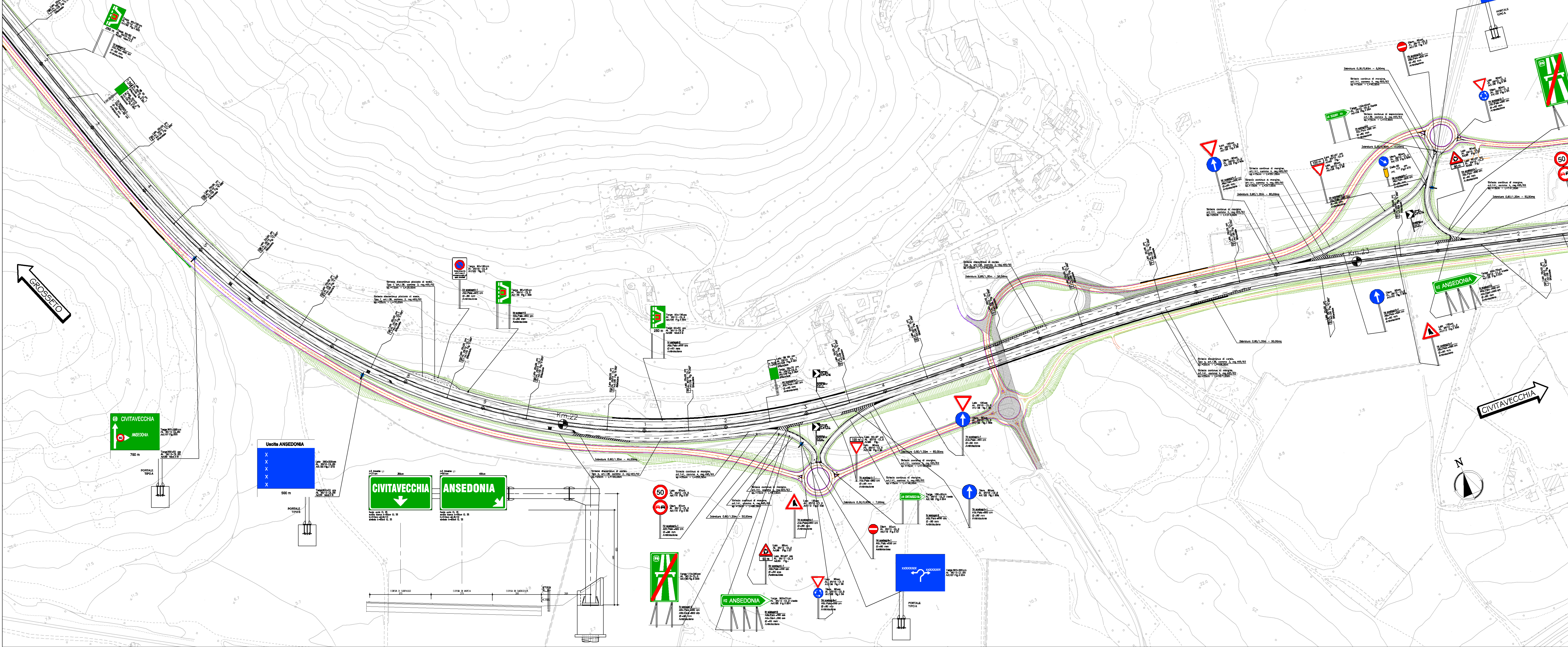
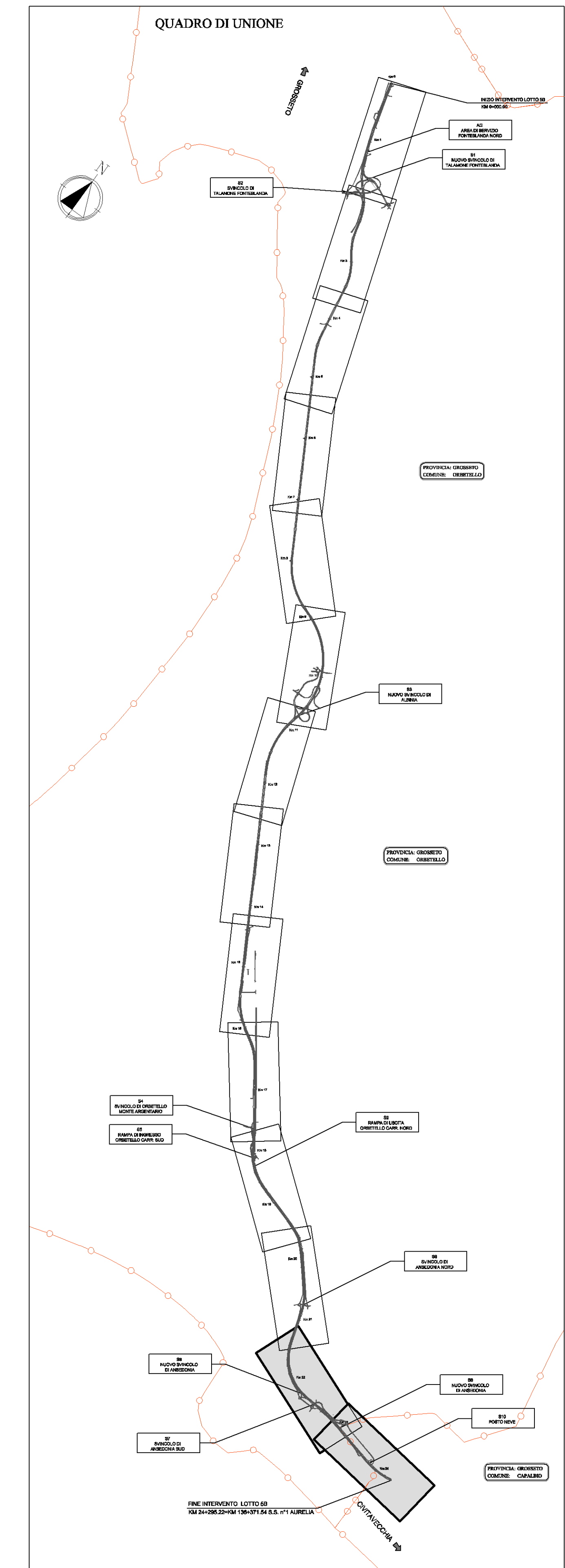
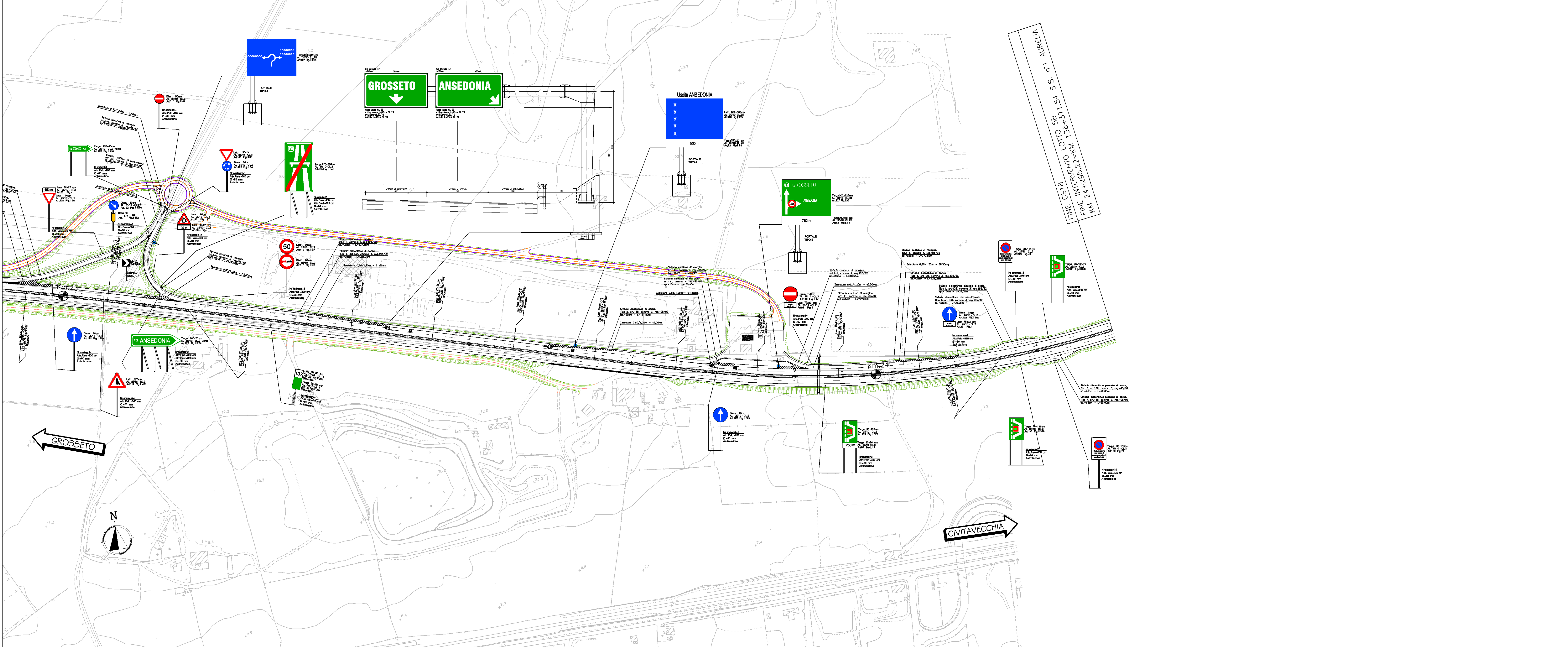


Planimetria di segnaletica Scala 1:2000



Planimetria di segnaletica Scala 1:2000



**SAT** Società Autostrada Tirrenica p.A.  
GRUPPO AUTOSTRADE PER L'ITALIA S.p.A.

**AUTOSTRADA (A12) : ROSIGNANO – CIVITAVECCHIA**  
LOTTO 5B  
TRATTO: FONTEBLANDA – ANSEDONIA  
**PROGETTO DEFINITIVO**  
INFRASTRUTTURA STRATEGICA DI PREMINENTE INTERESSE NAZIONALE

**AU-CORPO AUTOSTRADALE**  
OPERE COMPLEMENTARI-SEGNALETICA  
Planimetria  
dal km 20+900.00 al km 24+295.22

<b>IL PROGETTISTA SPECIALISTICO</b> Ing. Gianluca Spinazzola Ord. Ingg. Milano N. 26796 RESPONSABILE UFFICIO STD	<b>IL RESPONSABILE INTEGRAZIONE PROIEZIONE SPECIALE</b> Ing. Alessandro Afl Ord. Ingg. Milano N. 20015 CAPO PROGETTO	<b>IL DIRETTORE TECNICO</b> Ing. Massimiliano Giocobbi Ord. Ingg. Milano N. 20746
<b>WBS</b> codice contratto: A1205 data: 12/12/14 n. progetto: 09 n. progetto: STD n. progetto: 606	<b>REFERIMENTO ELABORATO</b> FILE: SITD n. progetto: 606	<b>DATA</b> OTTOBRE 2016 SCALA: 1:2000
<b>spea</b> INGEGNERIA Atlantia	<b>COORDINATORE GENERALE MEDINA SIF</b> Ing. Massimiliano Giocobbi Ord. Ingg. Milano N. 20746 CAPO COMITENTE	<b>ELABORAZIONE GRAFICA</b> A CURA DI: <b>ELABORAZIONE PROGETTUALE</b> A CURA DI: <b>IL RESPONSABILE UNITÀ</b>
<b>CONFERMA</b> A CURA DI:	<b>VEDO DEL COMMITENTE</b> SAT	<b>VEDO DEL CONCESSIONARIO</b> Ministero delle Infrastrutture e dei Trasporti

IL PRESENTE DOCUMENTO NON HA VALORE CONTRATTUALE. IL PRESENTE DOCUMENTO È UN PRODOTTO DI PROGETTAZIONE. IL PRESENTE DOCUMENTO È UN PRODOTTO DI PROGETTAZIONE. IL PRESENTE DOCUMENTO È UN PRODOTTO DI PROGETTAZIONE.