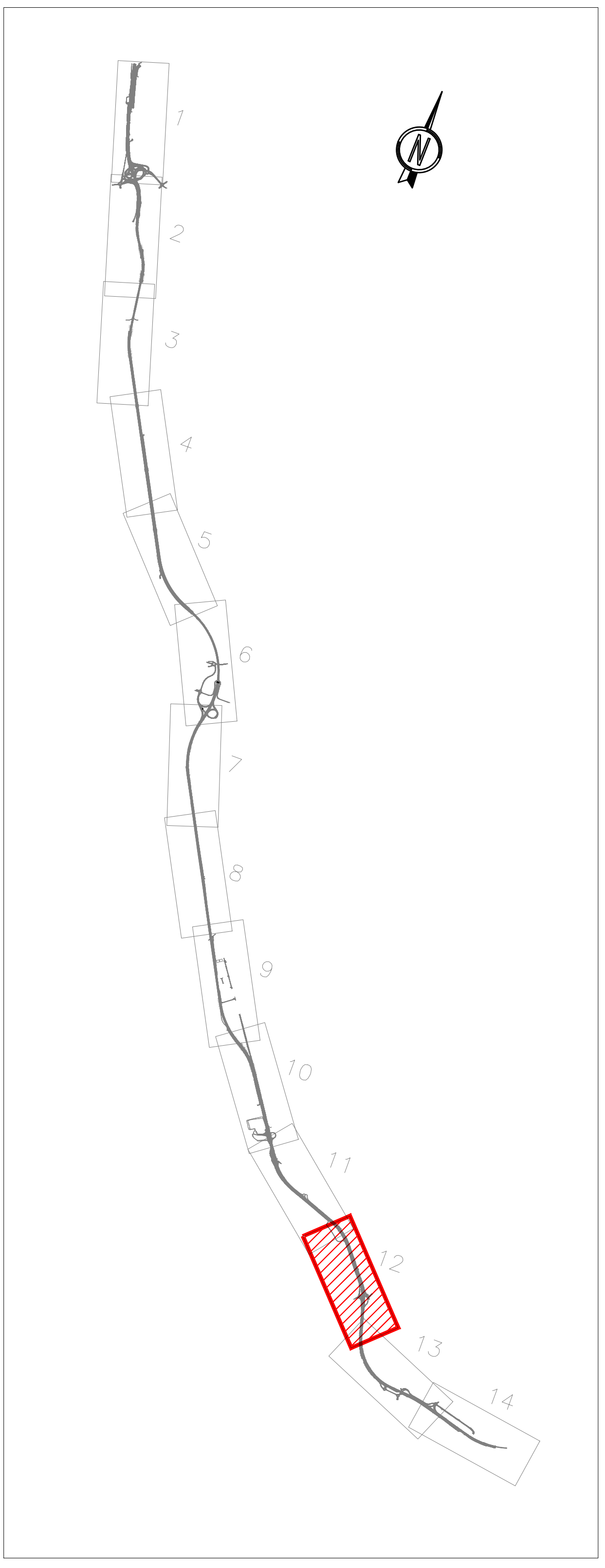


LEGENDA

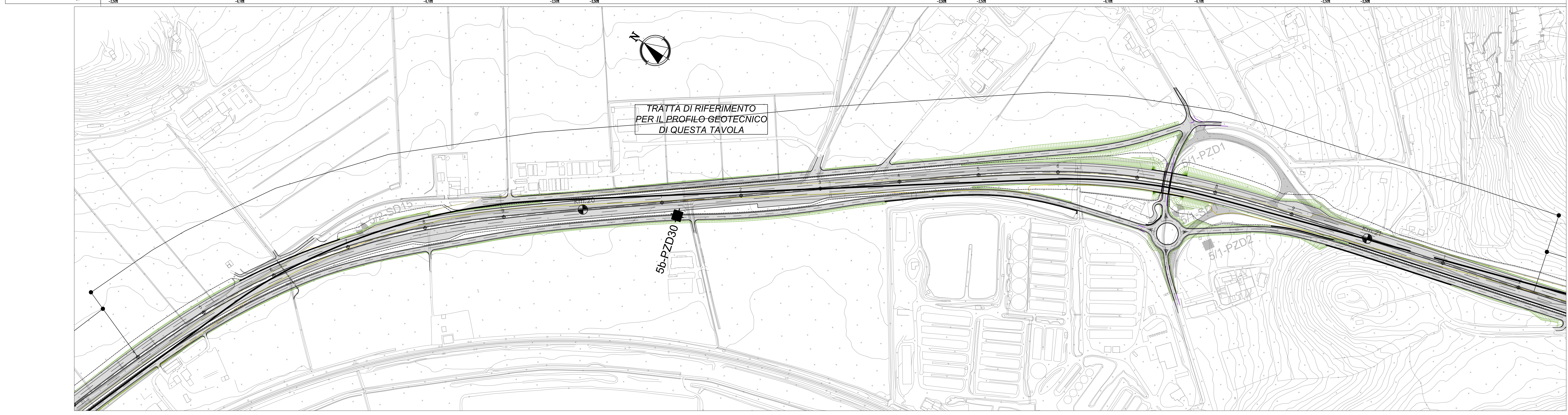
- g3 geologicamente descrivibile o depositi di versante, costituiti da limi e sabbie rosse...
- g4 geologicamente descrivibile o depositi eluvio-colluviali. I depositi in oggetto risultano costituiti da limi, limi argillosi...
- H2 geologicamente descrivibile o depositi lagunari dell'Obice. I depositi in oggetto risultano costituiti da argille limose, argille con limo, limi argillosi...
- H1a1 geologicamente descrivibile o depositi paludari risalenti all'Obice. I depositi in oggetto risultano costituiti da argille con limo, limi argillosi e limi sabbiosi...
- H1a2 geologicamente descrivibile o depositi marali (saloglia T) risalenti all'Obice. Sulle basi delle informazioni geologiche, delle evidenze dei corotaggi e delle curve granulometriche...
- H1a3 geologicamente descrivibile o depositi eolici (duna) risalenti all'Obice. I depositi in oggetto risultano costituiti da sabbie fini torose cementate e sabbie limose...
- H1b geologicamente descrivibile o depositi fluviali risalenti all'Obice. I depositi in oggetto risultano costituiti da sabbie, sabbie fini limose, limi sabbiosi...
- g2 geologicamente descrivibile o depositi di spoglio risalenti all'Obice. I depositi in oggetto risultano costituiti da sabbie e sabbie limose, torose con lamelle cementate...
- H3a geologicamente descrivibile o depositi lagunari risalenti all'Obice. I depositi in oggetto risultano costituiti da argille con limo, argille limose, limi argillosi...
- H3b geologicamente descrivibile o depositi di ambiente deltaico risalenti all'Obice. I depositi in oggetto risultano costituiti da alternanze di limi sabbiosi e sabbie limose...
- H3c geologicamente descrivibile o depositi di spoglio risalenti all'Obice. I depositi in oggetto risultano costituiti da sabbie fine e media, sabbie limose e subordinata argilla limosa...
- QT1 geologicamente descrivibile o depositi fluviali risalenti al Platiceano superiore. I depositi in oggetto risultano costituiti da limi con argilla e/o sabbia, intercalati o livelli sabbioso-limosi...
- QT2 geologicamente descrivibile o depositi eolici (duna) risalenti al Platiceano superiore. I depositi in oggetto risultano costituiti da sabbie limose o limose-argillose...
- QT3 geologicamente descrivibile o depositi fluviali risalenti al Platiceano superiore (piano alveo del Fiume Albegna T). I depositi in oggetto risultano costituiti da sabbie medio-prossime e ghiaie.
- QT4 geologicamente descrivibile o depositi paludari-lagunari risalenti al Platiceano superiore. I depositi in oggetto risultano costituiti da argille ed argille limose, con qualche livello sabbioso...
- QT5 geologicamente descrivibile o depositi marino-costieri risalenti al Platiceano medio-inferiore. I depositi in oggetto risultano costituiti da sabbie, sabbie limose e limose-argillose...
- QT6 geologicamente descrivibile o depositi costieri (dolatri T) del Platiceano superiore (T). I depositi in oggetto risultano costituiti da sabbie fini limose.
- ACCa geologicamente descrivibile alle Unità Tettuniche Sub-Lipuri - Argille e calcari di Gabbiani, risalenti al Paleocene-Eocene. I depositi in oggetto risultano costituiti da un'alternanza di argilliti (prevalenti), siltiti e calcari micritici...
- Cv geologicamente descrivibile alle Unità Tettuniche Toscana - Unità di Tolpome - Sabazia-Capozzano, risalenti al Triassico. I depositi in oggetto risultano costituiti da calcari arenacei...



SCALA QUOTE 1:200
SCALA DISTANZE 1:2000

QT.REF. -40.00

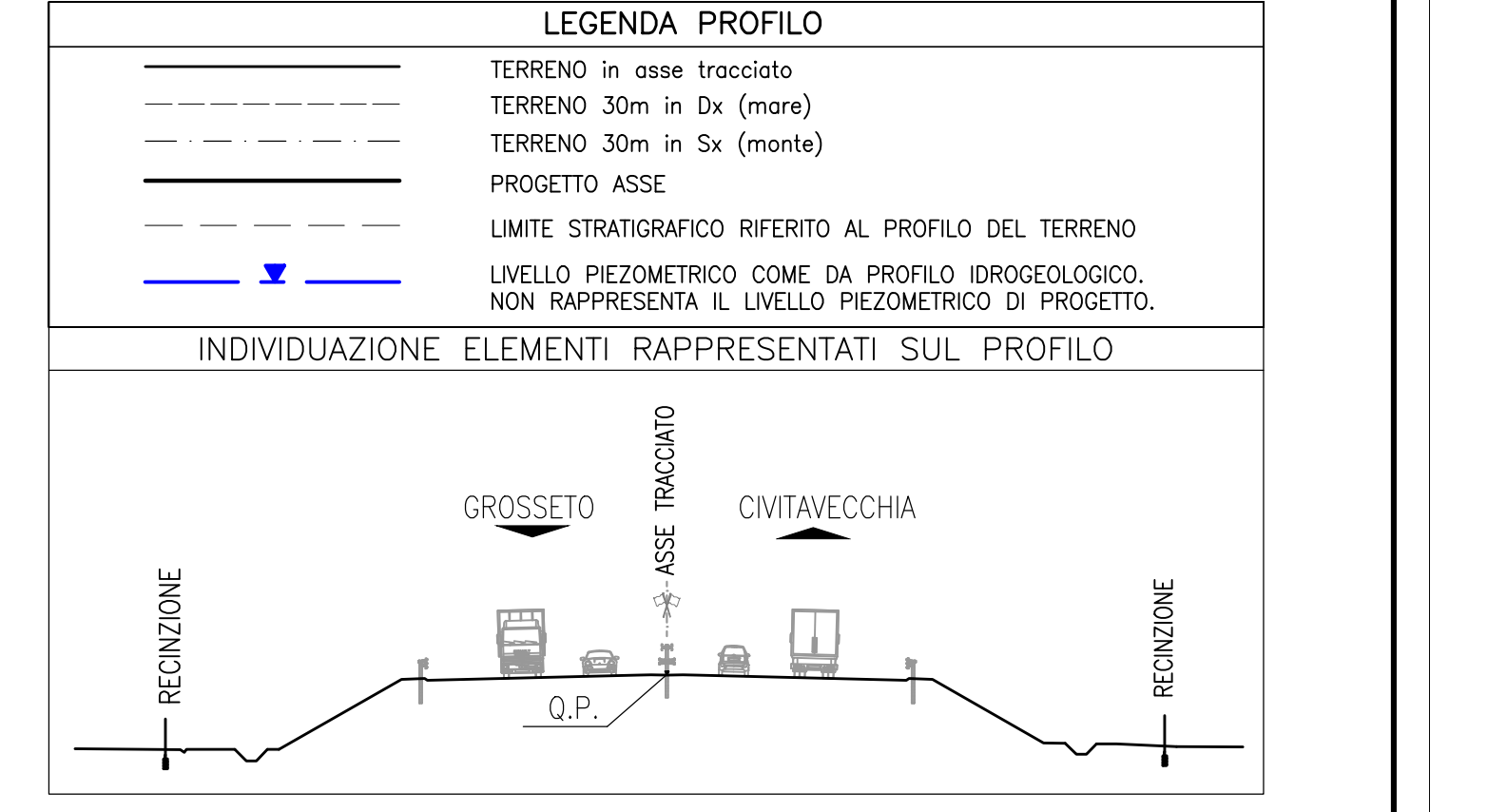
NUMERO SEZIONI	943	944	945	946	947	948	949	951	952	953	954	955	956	957	958	959	960	961	962	963	964	965	966	967	968	969	970	971	972	973	974	975	976	977	978	979	980	981	982	983	984	985	986	987	988	989	990	991	992	993	994	995	996	997	998	999	1000	1001	1002	1003	1004	1005	1006	1008	1009	1010	1011	1012	1013	1015	1016	1017	1018	1019	1020	1021	1022	1023	1024	1025	1026	1027	1028	1029	1030	1031	1032	1033	1034	1035	1036	1037	1038	1039
----------------	-----	-----	-----	-----	-----	-----	-----	-----	-----	-----	-----	-----	-----	-----	-----	-----	-----	-----	-----	-----	-----	-----	-----	-----	-----	-----	-----	-----	-----	-----	-----	-----	-----	-----	-----	-----	-----	-----	-----	-----	-----	-----	-----	-----	-----	-----	-----	-----	-----	-----	-----	-----	-----	-----	-----	-----	------	------	------	------	------	------	------	------	------	------	------	------	------	------	------	------	------	------	------	------	------	------	------	------	------	------	------	------	------	------	------	------	------	------	------	------	------	------



TRATTA DI RIFERIMENTO PER IL PROFILO GEOTECNICO DI QUESTA TAVOLA

LEGENDA INDAGINI

- 41-PZD1 SONDAGGIO GEOTECNICO A CAROTAGGIO CONTINUO (2010)
- 41-PZD2 SONDAGGIO GEOTECNICO A CAROTAGGIO CONTINUO (2010)
- 41-PZD3 SONDAGGIO GEOTECNICO A CAROTAGGIO CONTINUO (2010)
- 41-PZD4 SONDAGGIO GEOTECNICO A CAROTAGGIO CONTINUO (2010)
- 41-PZD5 SONDAGGIO GEOTECNICO A CAROTAGGIO CONTINUO (2010)
- 41-PZD6 SONDAGGIO GEOTECNICO A CAROTAGGIO CONTINUO (2010)
- 41-PZD7 SONDAGGIO GEOTECNICO A CAROTAGGIO CONTINUO (2010)
- 41-PZD8 SONDAGGIO GEOTECNICO A CAROTAGGIO CONTINUO (2010)
- 41-PZD9 SONDAGGIO GEOTECNICO A CAROTAGGIO CONTINUO (2010)
- 41-PZD10 SONDAGGIO GEOTECNICO A CAROTAGGIO CONTINUO (2010)
- 41-PZD11 SONDAGGIO GEOTECNICO A CAROTAGGIO CONTINUO (2010)
- 41-PZD12 SONDAGGIO GEOTECNICO A CAROTAGGIO CONTINUO (2010)
- 41-PZD13 SONDAGGIO GEOTECNICO A CAROTAGGIO CONTINUO (2010)
- 41-PZD14 SONDAGGIO GEOTECNICO A CAROTAGGIO CONTINUO (2010)
- 41-PZD15 SONDAGGIO GEOTECNICO A CAROTAGGIO CONTINUO (2010)
- 41-PZD16 SONDAGGIO GEOTECNICO A CAROTAGGIO CONTINUO (2010)
- 41-PZD17 SONDAGGIO GEOTECNICO A CAROTAGGIO CONTINUO (2010)
- 41-PZD18 SONDAGGIO GEOTECNICO A CAROTAGGIO CONTINUO (2010)
- 41-PZD19 SONDAGGIO GEOTECNICO A CAROTAGGIO CONTINUO (2010)
- 41-PZD20 SONDAGGIO GEOTECNICO A CAROTAGGIO CONTINUO (2010)
- 41-PZD21 SONDAGGIO GEOTECNICO A CAROTAGGIO CONTINUO (2010)
- 41-PZD22 SONDAGGIO GEOTECNICO A CAROTAGGIO CONTINUO (2010)
- 41-PZD23 SONDAGGIO GEOTECNICO A CAROTAGGIO CONTINUO (2010)
- 41-PZD24 SONDAGGIO GEOTECNICO A CAROTAGGIO CONTINUO (2010)
- 41-PZD25 SONDAGGIO GEOTECNICO A CAROTAGGIO CONTINUO (2010)
- 41-PZD26 SONDAGGIO GEOTECNICO A CAROTAGGIO CONTINUO (2010)
- 41-PZD27 SONDAGGIO GEOTECNICO A CAROTAGGIO CONTINUO (2010)
- 41-PZD28 SONDAGGIO GEOTECNICO A CAROTAGGIO CONTINUO (2010)
- 41-PZD29 SONDAGGIO GEOTECNICO A CAROTAGGIO CONTINUO (2010)
- 41-PZD30 SONDAGGIO GEOTECNICO A CAROTAGGIO CONTINUO (2010)
- 41-PZD31 SONDAGGIO GEOTECNICO A CAROTAGGIO CONTINUO (2010)
- 41-PZD32 SONDAGGIO GEOTECNICO A CAROTAGGIO CONTINUO (2010)
- 41-PZD33 SONDAGGIO GEOTECNICO A CAROTAGGIO CONTINUO (2010)
- 41-PZD34 SONDAGGIO GEOTECNICO A CAROTAGGIO CONTINUO (2010)
- 41-PZD35 SONDAGGIO GEOTECNICO A CAROTAGGIO CONTINUO (2010)
- 41-PZD36 SONDAGGIO GEOTECNICO A CAROTAGGIO CONTINUO (2010)
- 41-PZD37 SONDAGGIO GEOTECNICO A CAROTAGGIO CONTINUO (2010)
- 41-PZD38 SONDAGGIO GEOTECNICO A CAROTAGGIO CONTINUO (2010)
- 41-PZD39 SONDAGGIO GEOTECNICO A CAROTAGGIO CONTINUO (2010)
- 41-PZD40 SONDAGGIO GEOTECNICO A CAROTAGGIO CONTINUO (2010)
- 41-PZD41 SONDAGGIO GEOTECNICO A CAROTAGGIO CONTINUO (2010)
- 41-PZD42 SONDAGGIO GEOTECNICO A CAROTAGGIO CONTINUO (2010)
- 41-PZD43 SONDAGGIO GEOTECNICO A CAROTAGGIO CONTINUO (2010)
- 41-PZD44 SONDAGGIO GEOTECNICO A CAROTAGGIO CONTINUO (2010)
- 41-PZD45 SONDAGGIO GEOTECNICO A CAROTAGGIO CONTINUO (2010)
- 41-PZD46 SONDAGGIO GEOTECNICO A CAROTAGGIO CONTINUO (2010)
- 41-PZD47 SONDAGGIO GEOTECNICO A CAROTAGGIO CONTINUO (2010)
- 41-PZD48 SONDAGGIO GEOTECNICO A CAROTAGGIO CONTINUO (2010)
- 41-PZD49 SONDAGGIO GEOTECNICO A CAROTAGGIO CONTINUO (2010)
- 41-PZD50 SONDAGGIO GEOTECNICO A CAROTAGGIO CONTINUO (2010)
- 41-PZD51 SONDAGGIO GEOTECNICO A CAROTAGGIO CONTINUO (2010)
- 41-PZD52 SONDAGGIO GEOTECNICO A CAROTAGGIO CONTINUO (2010)
- 41-PZD53 SONDAGGIO GEOTECNICO A CAROTAGGIO CONTINUO (2010)
- 41-PZD54 SONDAGGIO GEOTECNICO A CAROTAGGIO CONTINUO (2010)
- 41-PZD55 SONDAGGIO GEOTECNICO A CAROTAGGIO CONTINUO (2010)
- 41-PZD56 SONDAGGIO GEOTECNICO A CAROTAGGIO CONTINUO (2010)
- 41-PZD57 SONDAGGIO GEOTECNICO A CAROTAGGIO CONTINUO (2010)
- 41-PZD58 SONDAGGIO GEOTECNICO A CAROTAGGIO CONTINUO (2010)
- 41-PZD59 SONDAGGIO GEOTECNICO A CAROTAGGIO CONTINUO (2010)
- 41-PZD60 SONDAGGIO GEOTECNICO A CAROTAGGIO CONTINUO (2010)
- 41-PZD61 SONDAGGIO GEOTECNICO A CAROTAGGIO CONTINUO (2010)
- 41-PZD62 SONDAGGIO GEOTECNICO A CAROTAGGIO CONTINUO (2010)
- 41-PZD63 SONDAGGIO GEOTECNICO A CAROTAGGIO CONTINUO (2010)
- 41-PZD64 SONDAGGIO GEOTECNICO A CAROTAGGIO CONTINUO (2010)
- 41-PZD65 SONDAGGIO GEOTECNICO A CAROTAGGIO CONTINUO (2010)
- 41-PZD66 SONDAGGIO GEOTECNICO A CAROTAGGIO CONTINUO (2010)
- 41-PZD67 SONDAGGIO GEOTECNICO A CAROTAGGIO CONTINUO (2010)
- 41-PZD68 SONDAGGIO GEOTECNICO A CAROTAGGIO CONTINUO (2010)
- 41-PZD69 SONDAGGIO GEOTECNICO A CAROTAGGIO CONTINUO (2010)
- 41-PZD70 SONDAGGIO GEOTECNICO A CAROTAGGIO CONTINUO (2010)
- 41-PZD71 SONDAGGIO GEOTECNICO A CAROTAGGIO CONTINUO (2010)
- 41-PZD72 SONDAGGIO GEOTECNICO A CAROTAGGIO CONTINUO (2010)
- 41-PZD73 SONDAGGIO GEOTECNICO A CAROTAGGIO CONTINUO (2010)
- 41-PZD74 SONDAGGIO GEOTECNICO A CAROTAGGIO CONTINUO (2010)
- 41-PZD75 SONDAGGIO GEOTECNICO A CAROTAGGIO CONTINUO (2010)
- 41-PZD76 SONDAGGIO GEOTECNICO A CAROTAGGIO CONTINUO (2010)
- 41-PZD77 SONDAGGIO GEOTECNICO A CAROTAGGIO CONTINUO (2010)
- 41-PZD78 SONDAGGIO GEOTECNICO A CAROTAGGIO CONTINUO (2010)
- 41-PZD79 SONDAGGIO GEOTECNICO A CAROTAGGIO CONTINUO (2010)
- 41-PZD80 SONDAGGIO GEOTECNICO A CAROTAGGIO CONTINUO (2010)
- 41-PZD81 SONDAGGIO GEOTECNICO A CAROTAGGIO CONTINUO (2010)
- 41-PZD82 SONDAGGIO GEOTECNICO A CAROTAGGIO CONTINUO (2010)
- 41-PZD83 SONDAGGIO GEOTECNICO A CAROTAGGIO CONTINUO (2010)
- 41-PZD84 SONDAGGIO GEOTECNICO A CAROTAGGIO CONTINUO (2010)
- 41-PZD85 SONDAGGIO GEOTECNICO A CAROTAGGIO CONTINUO (2010)
- 41-PZD86 SONDAGGIO GEOTECNICO A CAROTAGGIO CONTINUO (2010)
- 41-PZD87 SONDAGGIO GEOTECNICO A CAROTAGGIO CONTINUO (2010)
- 41-PZD88 SONDAGGIO GEOTECNICO A CAROTAGGIO CONTINUO (2010)
- 41-PZD89 SONDAGGIO GEOTECNICO A CAROTAGGIO CONTINUO (2010)
- 41-PZD90 SONDAGGIO GEOTECNICO A CAROTAGGIO CONTINUO (2010)
- 41-PZD91 SONDAGGIO GEOTECNICO A CAROTAGGIO CONTINUO (2010)
- 41-PZD92 SONDAGGIO GEOTECNICO A CAROTAGGIO CONTINUO (2010)
- 41-PZD93 SONDAGGIO GEOTECNICO A CAROTAGGIO CONTINUO (2010)
- 41-PZD94 SONDAGGIO GEOTECNICO A CAROTAGGIO CONTINUO (2010)
- 41-PZD95 SONDAGGIO GEOTECNICO A CAROTAGGIO CONTINUO (2010)
- 41-PZD96 SONDAGGIO GEOTECNICO A CAROTAGGIO CONTINUO (2010)
- 41-PZD97 SONDAGGIO GEOTECNICO A CAROTAGGIO CONTINUO (2010)
- 41-PZD98 SONDAGGIO GEOTECNICO A CAROTAGGIO CONTINUO (2010)
- 41-PZD99 SONDAGGIO GEOTECNICO A CAROTAGGIO CONTINUO (2010)
- 41-PZD100 SONDAGGIO GEOTECNICO A CAROTAGGIO CONTINUO (2010)

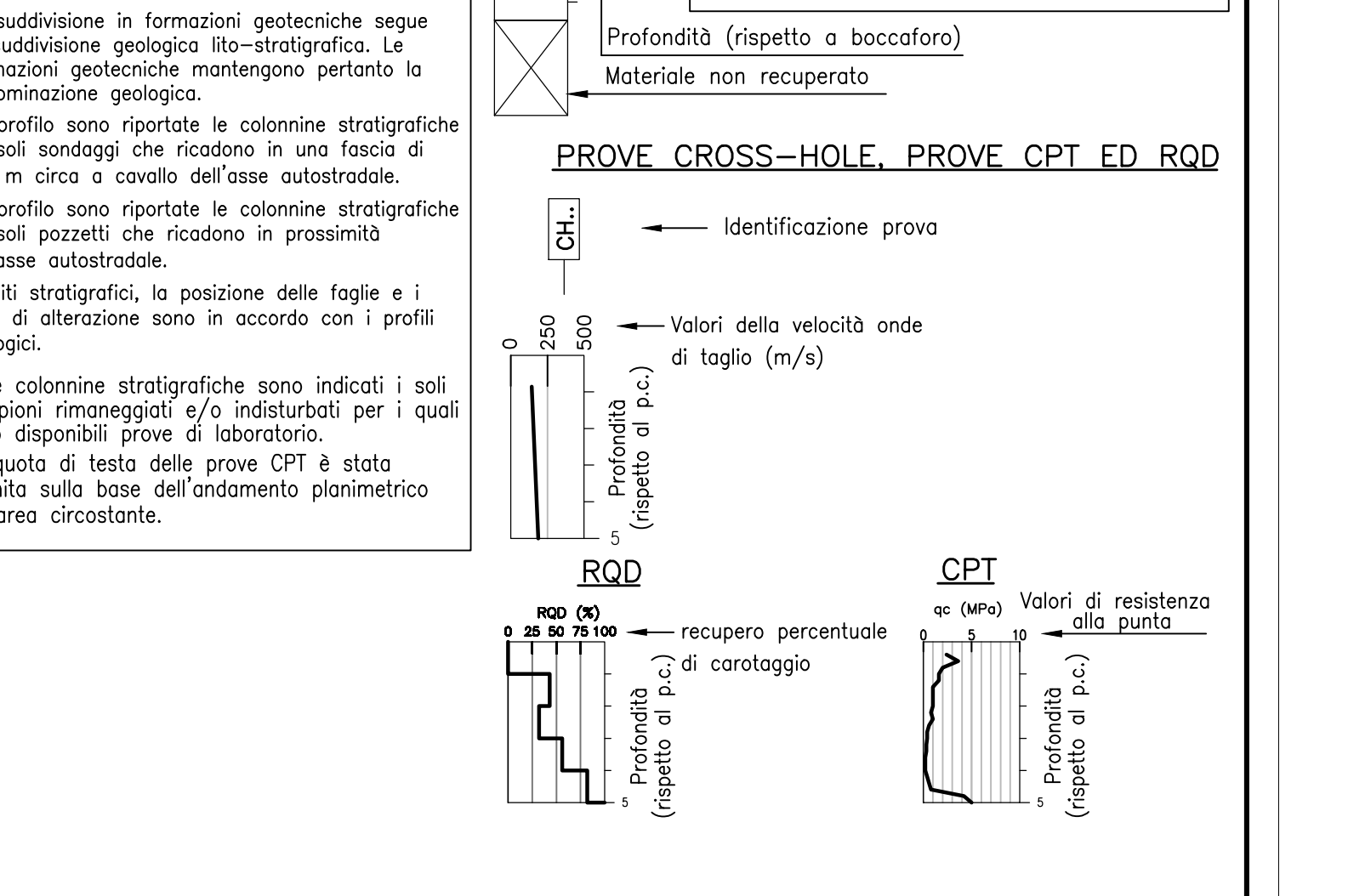


SONDAGGIO O POZZETTO GEOTECNICO

ID	Descrizione sondaggio o pozzetto
----	----------------------------------

PROVE IN FORO

PROVA	DESCRIZIONE
-------	-------------



SAT Società Autostrada Tirrenica p.A. GRUPPO AUTOSTRADRE PER L'ITALIA S.p.A.

AUTOSTRADA (A12) : ROSIGNANO - CIVITAVECCHIA LOTTO 5B

TRATTO: FONTEBLANDA - ANSEDONIA
PROGETTO DEFINITIVO

INFRASTRUTTURA STRATEGICA DI PREMINENTE INTERESSE NAZIONALE

DOCUMENTAZIONE GENERALE
GEOTECNICA

PLANIMETRIA E PROFILO GEOTECNICO
Dal km 19+440 al km 21+220

RESPONSABILE SPECIFICO	RESPONSABILE INTERVENTO	REVISIONE
------------------------	-------------------------	-----------

12 | 12 | 14 | 09 | APE | 013 |

12/09/2016