



Società Autostrada Tirrenica p.A.
GRUPPO AUTOSTRADE PER L'ITALIA S.p.A.

AUTOSTRADA (A12) : ROSIGNANO – CIVITAVECCHIA
LOTTO 5B

TRATTO: FONTEBLANDA – ANSEDONIA
PROGETTO DEFINITIVO

INFRASTRUTTURA STRATEGICA DI PREMINENTE INTERESSE NAZIONALE

DOCUMENTAZIONE GENERALE

PARTE GENERALE
RELAZIONE PAESAGGISTICA
ALLEGATI GRAFICI
COROGRAFIA

IL PROGETTISTA SPECIALISTICO Arch. Enrico Francesconi Ord. Arch. Milano N. 16888 RESPONSABILE UFFICIO AUA	IL RESPONSABILE INTEGRAZIONE PRESTAZIONI SPECIALISTICHE Ing. Alessandro Alfì Ord. Ingg. Milano N. 20015 CAPO PROGETTO	IL DIRETTORE TECNICO Ing. Massimiliano Giacobbi Ord. Ingg. Milano N. 20746
--	--	---

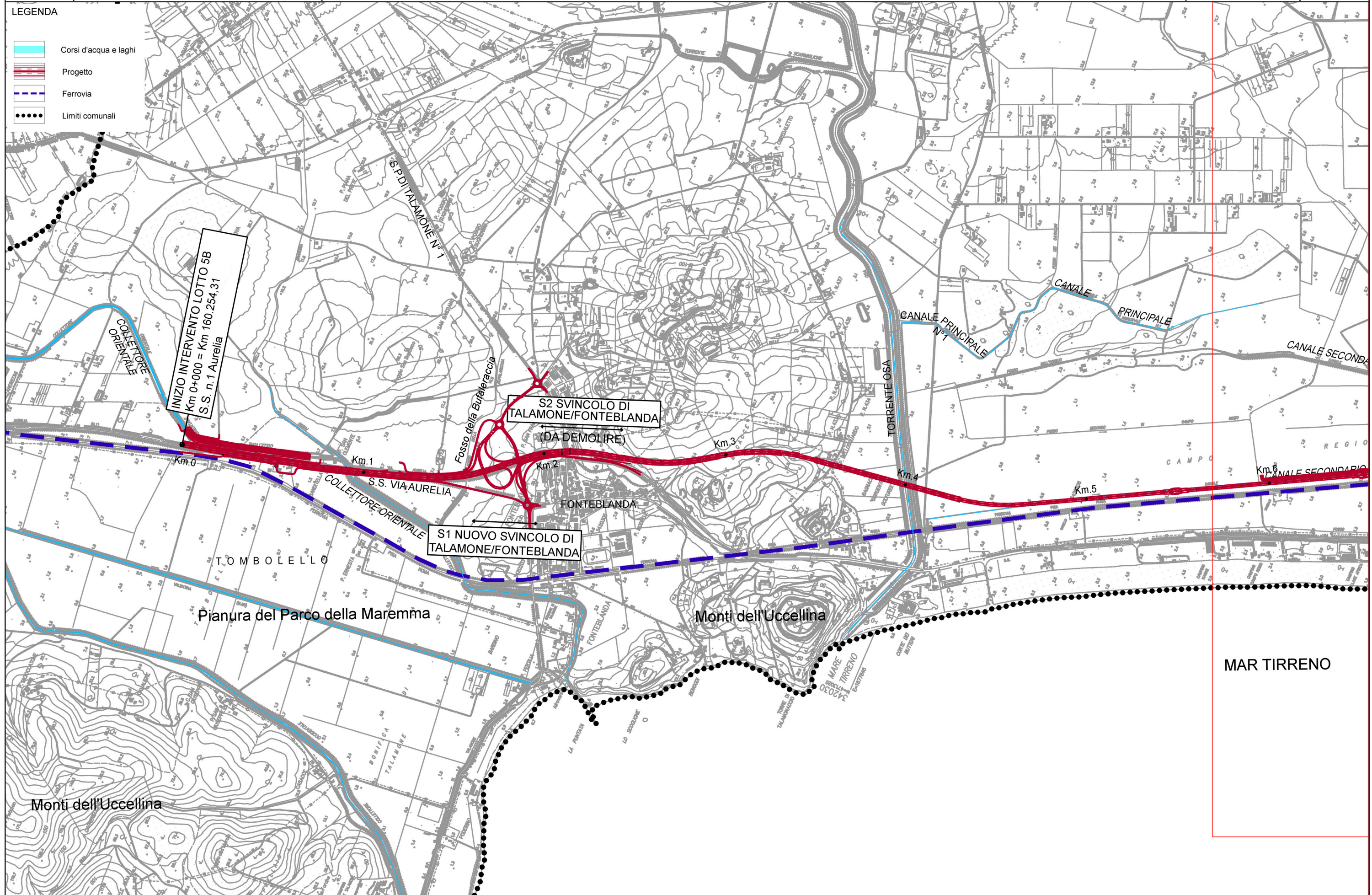
WBS	RIFERIMENTO ELABORATO							DATA:	REVISIONE	
	DIRETTORIO			FILE					n.	data
—	codice	commessa	N.Prog.	unita'	ufficio argomento	n. progressivo	Rev.	OTTOBRE 2016		
—	12	12	14	09	—	—	—	SCALA: 1:25000		
					AUA	0002	—			

 	COORDINATORE GENERALE INIZIATIVA SAT Ing. Massimiliano Giacobbi Ord. Ingg. Milano N. 20746 CAPO COMMESSA	ELABORAZIONE GRAFICA A CURA DI :	
	CONSULENZA A CURA DI :	ELABORAZIONE PROGETTUALE A CURA DI :	IL RESPONSABILE UNITA' :

VISTO DEL COMMITTENTE 	VISTO DEL CONCEDENTE Ministero delle Infrastrutture e dei Trasporti <small>DIPARTIMENTO PER LE INFRASTRUTTURE, GLI AFFARI GENERALI ED IL PERSONALE STRUTTURA DI VIOLANZA SULLE CONCESSIONARIE AUTOSTRADALI</small>
--------------------------------------	--

LEGENDA

- Corsi d'acqua e laghi
- Progetto
- Ferrovia
- Limiti comunali

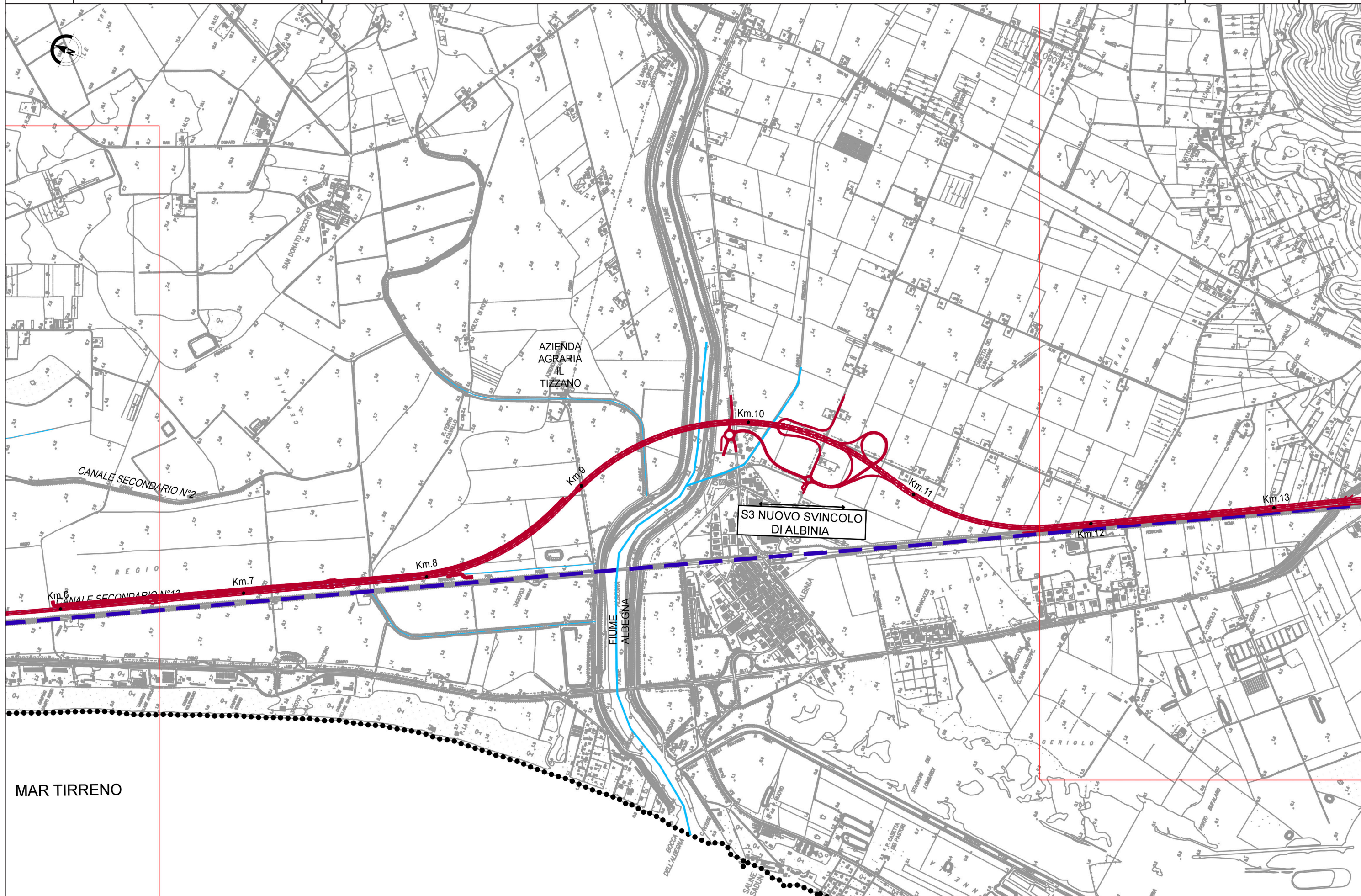


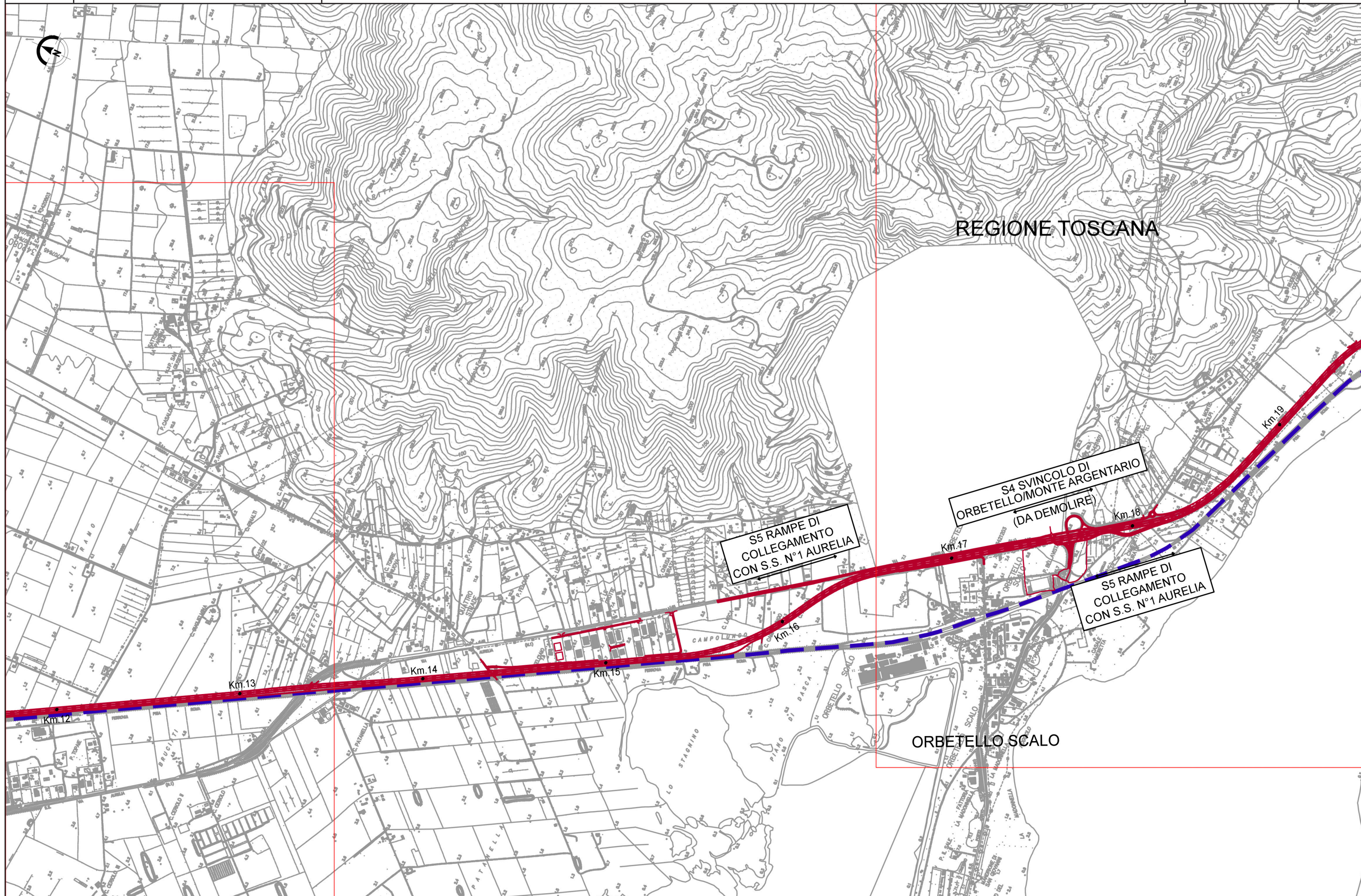
INIZIO INTERVENTO LOTTO 5B
Km 0+000 = Km 160.254,31
S.S. n.1 Aurelia

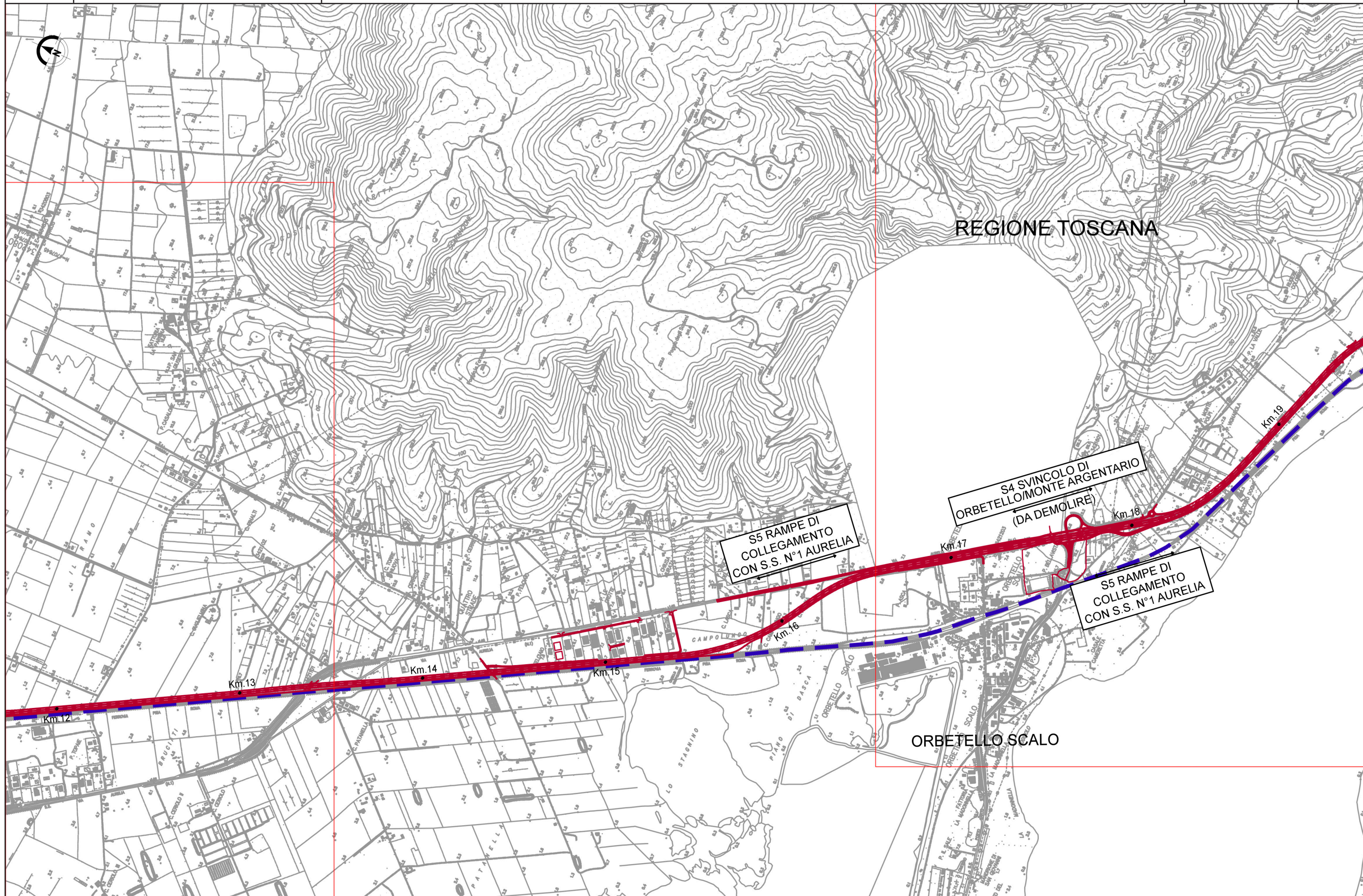
S2 SVINCOLO DI
TALAMONE/FONTEBLANDA
(DA DEMOLIRE)

S1 NUOVO SVINCOLO DI
TALAMONE/FONTEBLANDA

MAR TIRRENO







REGIONE TOSCANA

S5 RAMPE DI COLLEGAMENTO CON S.S. N°1 AURELIA

S4 SVINCOLO DI ORBETELLO MONTE ARGENTARIO (DA DEMOLIRE)

S5 RAMPE DI COLLEGAMENTO CON S.S. N°1 AURELIA

ORBETELLO SCALO

Km.13

Km.14

Km.15

Km.16

Km.17

Km.18

Km.19

Km.12

