Planimetria di segnaletica Scala 1:2000

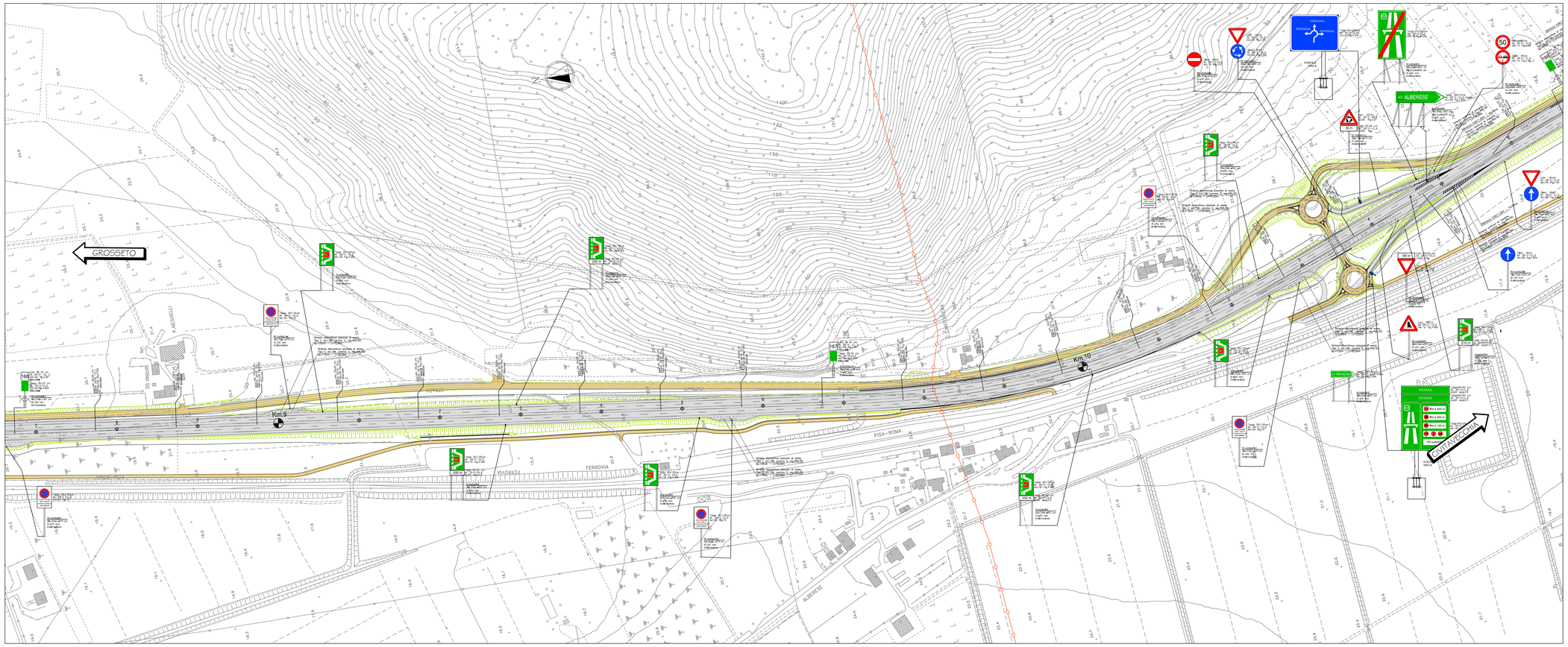

Planimetria di segnaletica Scala 1:2000

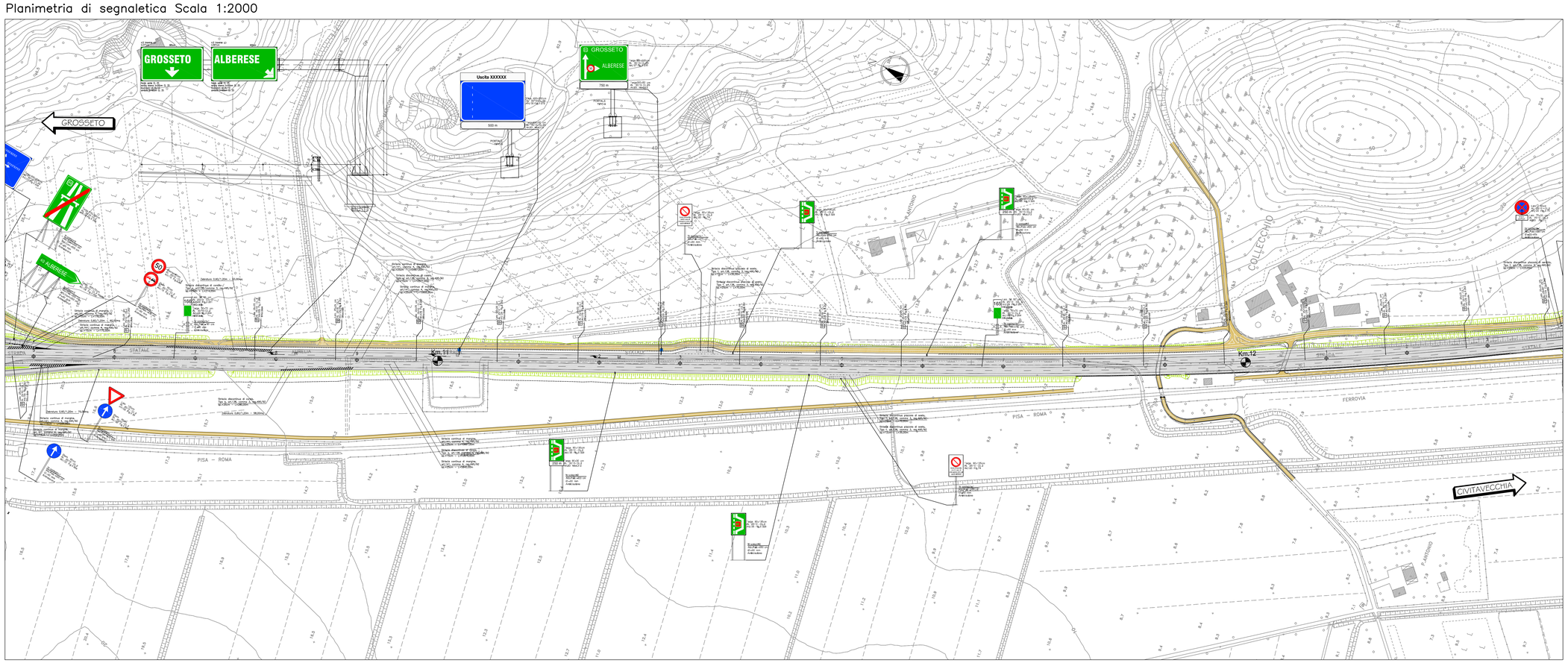

QUADRO DI UNIONE

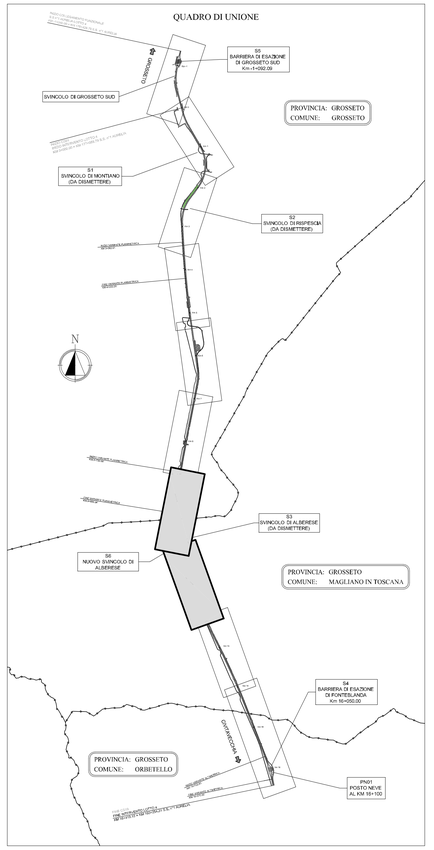

Società Autostrada Tirrenica p.A.
GRUPPO AUTOSTRADE PER L'ITALIA S.p.A.

AUTOSTRADA (A12) : ROSIGNANO – CIVITAVECCHIA
LOTTO 4
TRATTO: GROSSETO SUD – FONTEBLANDA
PROGETTO DEFINITIVO

INFRASTRUTTURA STRATEGICA DI PREMINENTE INTERESSE NAZIONALE

AU–CORPO AUTOSTRADALE
PARTE STRADALE

Planimetria
dal km 8+750.00 al km 12+500.00

IL PROGETTISTA SPECIALISTICO	IL RESPONSABILE INTEGRAZIONE PRESTAZIONI SPECIALISTICHE	IL DIRETTORE TECNICO
Ing. Gianluca Spinazzola Ord. Ingg. Milano N. 26796 RESPONSABILE UFFICIO STD	Ing. Alessandro Alfi Ord. Ingg. Milano N. 20015 CAPO PROGETTO	Ing. Massimiliano Giacobbi Ord. Ingg. Milano N. 20746

WBS	RIFERIMENTO ELABORATO								DATA:	REVISIONE
	DIRETTORIO				FILE					
	codice commessa		N.Prog.	unità'	ufficio appartenenza	n. progressivo	Rev.	Scala:		n. data
–	1 2 1 2 1 4 1 0		– – –	S T D		6 0 3	– –		OTTOBRE 2016	
									1:2000	

spea ENGINEERING	COORDINATORE GENERALE INGEGNERIA SAT Ing. Massimiliano Giacobbi Ord. Ingg. Milano N. 20746 CAPO COMMESSA	ELABORAZIONE GRAFICA A CURA DI :	
Atlantia	CONSULENZA A CURA DI :	ELABORAZIONE PROGETTUALE A CURA DI :	
		IL RESPONSABILE UNITA' :	

VISTO DEL COMMITTENTE	VISTO DEL CONCEDENTE
SAT	Ministero delle Infrastrutture e dei Trasporti DIPARTIMENTO PER LA RIPARTIZIONE DEGLI INVESTIMENTI INFRASTRUTTURALI E LA VIGILANZA SUI LAVORI PUBBLICI DIREZIONE GENERALE PER LA VIGILANZA SUI LAVORI PUBBLICI E LA SICUREZZA STRADALE

IL PRESENTE DOCUMENTO NON POTRA' ESSERE COPIATO, RIPRODOTTO O ALTRIMENTI PUBBLICATO, IN TUTTO O IN PARTE, SENZA IL CONSENSO SCRITTO DELLA SOC. AUTOSTRADE PER L'ITALIA S.P.A., CHE LO TUTELA CON I DIRITTI DI AUTORE. OGNI UTILIZZO NON AUTORIZZATO SARA' PERSEGUITO A NORMA DI LEGGE.
THIS DOCUMENT MAY NOT BE COPIED, REPRODUCED OR PUBLISHED, EITHER IN PART OR IN ITS ENTIRETY, WITHOUT THE WRITTEN PERMISSION OF SOC. AUTOSTRADE PER L'ITALIA S.P.A., WHICH RESERVES ITS RIGHTS UNDER THE LAW.