



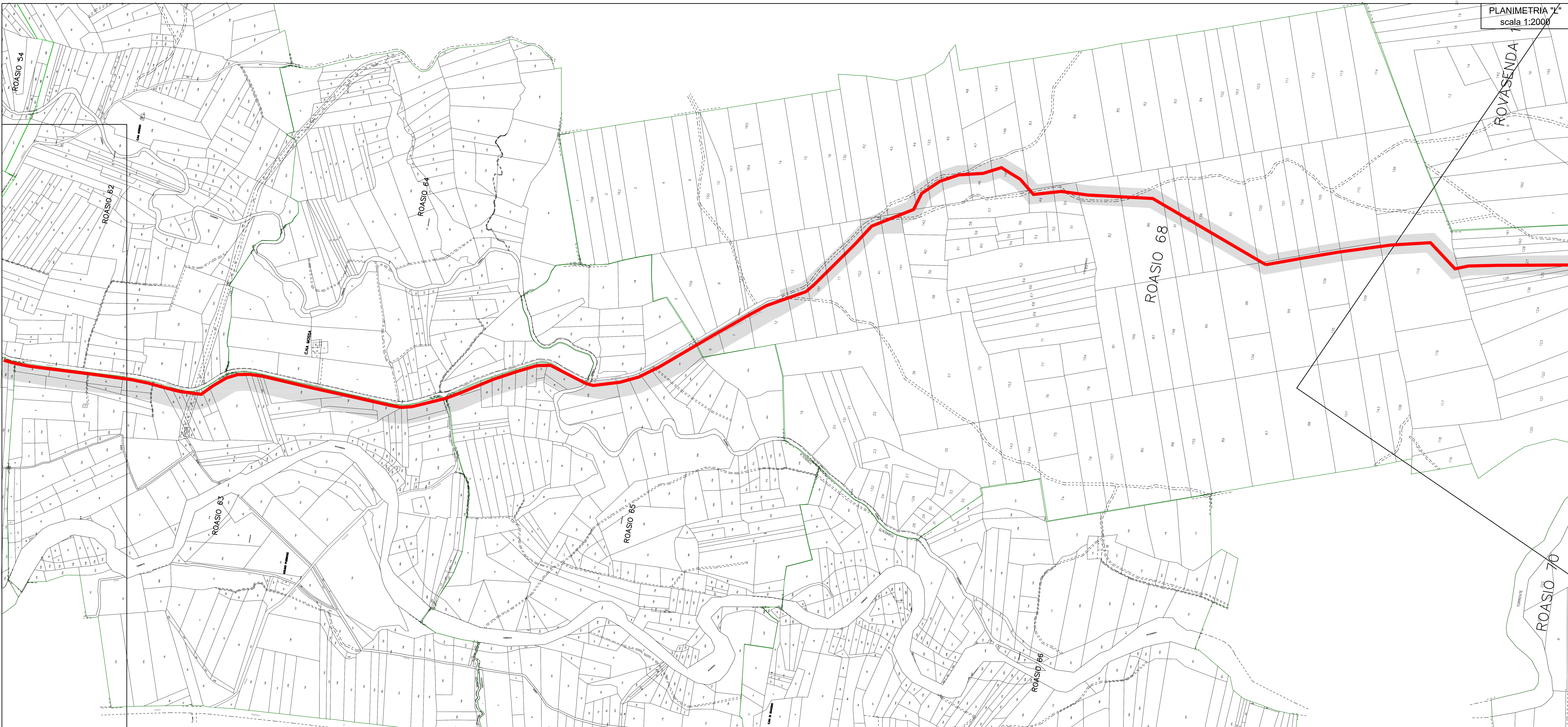


PLANIMETRIA "L"
scala 1:2000

LEGENDA:

-  ESPROPRIO
-  SERVITU' (6,00 mt. SOPRA TUBO)
-  OCCUPAZIONE TEMPORANEA
-  TRACCIATO IN GALLERIA
-  TRACCIATO TELEFERICA



CONSORZIO DI BONIFICA DELLA BARAGGIA BIELLESE E VERCELLESE

RIFACIMENTO INVASO SUL TORRENTE SESSERA IN SOSTITUZIONE DELL'ESISTENTE PER IL SUPERAMENTO DELLE CRISI IDRICHE RICORRENTI, IL MIGLIORAMENTO DELL'EFFICIENZA IDRICA DEGLI INVASI ESISTENTI SUI TORRENTI RAVASANELLA ED OSTOLA, LA VALORIZZAZIONE AMBIENTALE DEL COMPRESORIO		DATA APRILE 2010 AGGIORNAMENTO PROGETTO -
ATTIVITA' DI PROGETTAZIONE:  SOCIETA' DI INGEGNERIA 10126 VIGEVANO (PV) - TEL. 0321/201111 FAX 0321/201112	CONDOTTA PRIMARIA ED UTILIZZAZIONE IDROELETTRICA PIANO PARTICELLARE D'ESPROPRIO PLANIMETRIA L SU BASE CATASTALE	TAVOLA N. DC103.11 SCALA ORIGINALE 1:2000 PRATICA N. 10126/0
IL PROGETTISTA: IDRA. ING. DOMENICO CASTELLI		
COLLABORAZIONE: REGIONE ELABORATO DATA CONTROLLO FIRMA DESCRIZIONE CONTROLLO APPROVAZIONE		