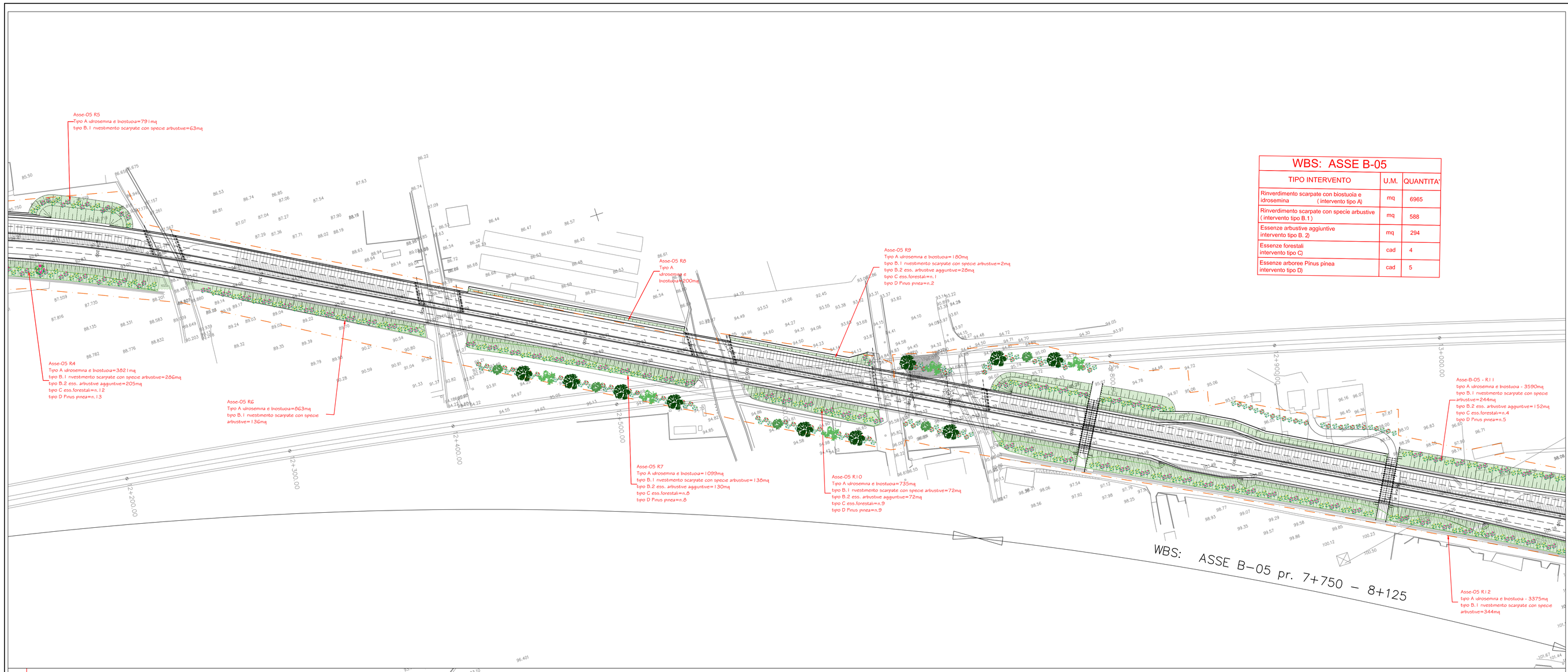

WBS: ASSE B-05		
TIPO INTERVENTO	U.M.	QUANTITA'
Rinverdimento scarpate con biostuoia e idrosemina (intervento tipo A)	mq	6965
Rinverdimento scarpate con specie arbustive (intervento tipo B.1)	mq	588
Essenze arbustive aggiuntive intervento tipo B. 2)	mq	294
Essenze forestali intervento tipo C)	cad	4
Essenze arboree Pinus pinea intervento tipo D)	cad	5

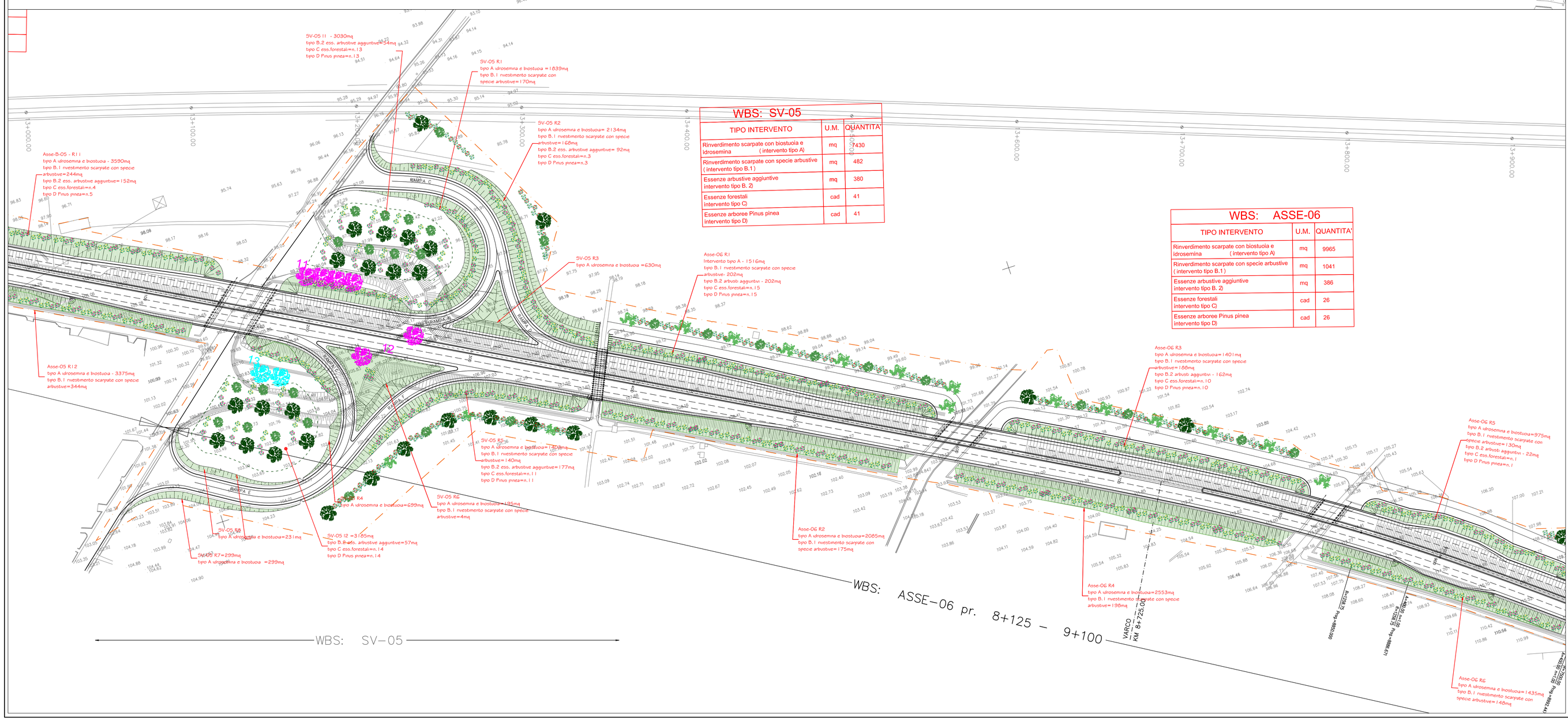

WBS: SV-05		
TIPO INTERVENTO	U.M.	QUANTITA'
Rinverdimento scarpate con biostuoia e idrosemina (intervento tipo A)	mq	7430
Rinverdimento scarpate con specie arbustive (intervento tipo B.1)	mq	482
Essenze arbustive aggiuntive intervento tipo B. 2)	mq	380
Essenze forestali intervento tipo C)	cad	41
Essenze arboree Pinus pinea intervento tipo D)	cad	41

WBS: ASSE-06		
TIPO INTERVENTO	U.M.	QUANTITA'
Rinverdimento scarpate con biostuoia e idrosemina (intervento tipo A)	mq	9965
Rinverdimento scarpate con specie arbustive (intervento tipo B.1)	mq	1041
Essenze arbustive aggiuntive intervento tipo B. 2)	mq	386
Essenze forestali intervento tipo C)	cad	26
Essenze arboree Pinus pinea intervento tipo D)	cad	26

LEGENDA

- LIMITE DI ESPROPRIO
- ESEMPLARI DI PINO DOMESTICO ESISTENTI DA PRESERVARE
- ESEMPLARI DI PINO DOMESTICO ESISTENTI DA RIMUOVERE E SOSTITUIRE
- RINVERDIMENTO ANTIEROSIVO DELLE SCARPATE

TIPOLOGIE D' INTERVENTO:
A - Stesa di Biostuoia, Idrosemina e piantumazione specie erbacee e strisciantì

DESCRIZIONE DELL'INTERVENTO:
Questi interventi sono previsti per tutti i versanti delle scarpate anche quelle esistenti laddove soggette a lavorazioni con mezzi meccanici.

SISTEMAZIONE A VERDE DELLE SCARPATE

TIPOLOGIE D' INTERVENTO:
B.1- Rivestimento scarpata con specie arbustive

DESCRIZIONE DELL'INTERVENTO:
La piantumazione di essenze arbustive avverrà a "mosaico" lungo tutte le scarpate in modo da creare una quinta verde

SPECIE AUTOCTONE UTILIZZATE

verranno utilizzate le seguenti specie non attrattive per la fauna: Oleandro (Nerium Oleander), Ginestra (Spartium junceum)

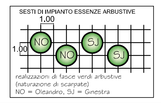

SCHERMATURA ARBUSTIVA DELL'INFRASTRUTTURA

TIPOLOGIE D' INTERVENTO:
B.2 Piantumazione specie arbustive aggiuntive

DESCRIZIONE DELL'INTERVENTO:
La piantumazione di essenze arbustive aggiuntive avverrà ai piedi del rilevato all'esterno della recinzione in corrispondenza delle abitazioni e delle aree maggior pregio naturalistico-vegetazionale , dove gli esproprì lo consentono

SPECIE AUTOCTONE UTILIZZATE

verranno utilizzate le seguenti specie: Corbezzolo (Arbutus Unedo), Biancospino (Crataegus monogyna)

SCHERMATURA ARBOREA DELL'INFRASTRUTTURA

TIPOLOGIE D' INTERVENTO:
C. Piantumazione con essenze giovani di tipo forestale
D. Messa a dimora di "Pinus Pinea" o Pino Domestico

DESCRIZIONE DELL'INTERVENTO:
La piantumazione di essenze giovani di tipo forestale e di pini avverrà ai piedi del rilevato all'esterno della recinzione in accoppiata con l'intervento tipo B2 in corrispondenza delle aree di maggior pregio naturalistico-vegetazionale nel rispetto delle distanza di sicurezza e dei limiti di proprietà.

SPECIE AUTOCTONE UTILIZZATE

Le specie utilizzate per questi interventi saranno scelte tra le seguenti:
Carpino bianco (Carpinus betulus), Pino domestico (Pinus pinea),Acero campestre (Acer campestre)

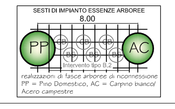

SISTEMAZIONE A VERDE DEGLI SVINCOLI

TIPOLOGIE D' INTERVENTO:
B.2 Piantumazione specie arbustive aggiuntive
C. Piantumazione con essenze giovani di tipo forestale
D. Messa a dimora di "Pinus Pinea" o Pino Domestico

DESCRIZIONE DELL'INTERVENTO:
La messa a dimora delle essenze arboree e arbustive avverrà nelle aree pianeggianti all'interno delle aree intercluse degli svincoli escludendo le aree necessarie di accesso ai piedi del rilevato per la manutenzione delle scarpate e quelle attorno agli impianti.
Per motivi di sicurezza stradale (ridurre il rischio di collisione con animali) saranno piantumate essenze arbustive e arboree non attrattive per la fauna.

SPECIE AUTOCTONE UTILIZZATE

Le specie utilizzate per questi interventi saranno scelte tra le seguenti:
Carpino bianco (Carpinus betulus), Pino domestico (Pinus pinea),Acero campestre (Acer campestre)



NOTA:
-Il posizionamento delle essenze in planimetria è da ritenersi indicativo,in quanto lo stesso avverrà secondo i sesti di impianto riportati .
-Le WBS indicate fanno riferimento al computo consegnato.

N.B.:
-La superficie di semina di biostuoia e idrosemina (intervento tipo A) delle ASSE-X è calcolata sommando le singole aree ASSE-0X R1+R2+...RN
-La superficie di semina di biostuoia e idrosemina (intervento tipo A) degli svincoli SV-0X è calcolata sommando le singole aree SV-0X R1+R2+...RN
- La superficie interclusa degli svincoli è calcolata sommando le singole aree SV-0X I1+I2+....IN

COMMITTENTE:

ANAS S.p.A.
Compartimento della Viabilità per la Campania

OPERA:

Raddoppio da due a quattro corsie della variante alla S.S. 268 "del Vesuvio" dal km 0+000 al km 19+554
2° lotto - 1° e 2° stralcio dal km 0+000 al km 11+607
1° lotto - lavori di completamento dal km 11+607 al km 19+554

PARTE D'OPERA:

2° lotto - 1° e 2° stralcio dal km 0+000 al km 11+607
1° lotto - lavori di completamento dal km 11+607 al km 19+554

CONTRATTO DI APPALTO IN DATA 21.06.2006 REP. N. 59048 RACC. N. 12523

IMPRESA ESECUTRICE:

D'AGOSTINO COSTRUZIONI GENERALI S.R.L.
Via Padre Accurso s.n.c. Montefalcione (AV)

PROGETTO:

VERIFICA DI OTTEMPERANZA

ANAS SpA
Il Direttore dei Lavori
Ing. Pompeo Vallario

Visto:
Il Responsabile del procedimento
Ing. Giovanni Guarino

L'IMPRESA:
D'Agostino Costruttori Generali S.r.l.
Il Direttore Tecnico:
ing. Mario Augusti

IL PROGETTISTA:
S.T.E. s.r.l.
Structure and Transport Engineering
Ing. F.M. La Camera

SEZIONE:
Interventi di inserimento paesaggistico e ambientale

TITOLO:
Planimetrie interventi paesaggistico ambientali
da km 7+750.00 a km 8+900.00

TAVOLE ED ELABORATI DI RIFERIMENTO	Tav. n°

Elaborato: VO | 2 | 54 | 03

scala:	1:1000	revisione:	3	data:	GIUGNO 2011
commessa:	S.S. 268	archivio files:	S.S. 268	file:	VO-2-54-03.dwg

n°	data	revisione/descrizione	sigla
3	Aprile 2016	Riscontro osservazioni ANAS 2015	
2	Aprile 2015	Variazione Cartiglio	

PROGETTO N° DEL CODICE SIL N° NANA268001PD