











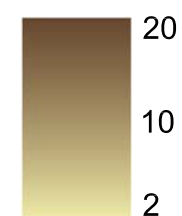
Forme e processi legati allo scorrimento delle acque

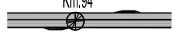
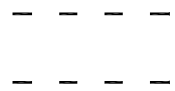


-  **Scarpata o pendio delimitante un terrazzo di altezza <5m**
-  **Traccia di corso d'acqua estinto - Paleoalveo**
-  **Aree depresse, intercluse, bonificate con o senza idrovora**
-  **Dossi fluviali**
-  **Rotte Fluviali**
-  **Area a rischio idraulico elevato (Provincia di Padova)**
-  **Area a rischio idraulico medio (Provincia di Padova)**
-  **Corso d'acqua naturale**
-  **Corso d'acqua del reticolo idrografico minore, fosso o canale artificiale**
-  **Vincolo paesaggistico D.Lgs. 42/2004 - Corsi d'acqua (PTCP Padova)**

Forme antropiche

-  **Rilevati stradali e argini**

DEM (2 m)



-  **Tracciato di progetto**
-  **Fascia di studio 500m**
-  **Aree di cantiere**
-  **Confini comunali**

Quadro di unione

