










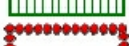
































	Confini comunali					
VINCOLI						
	Vincolo paesaggistico D.Lgs. 42/2004 (P.T.R.C.)	art. 26.A		Idraulica - classe F		
	Vincolo paesaggistico D.Lgs. 42/2004 - Corsi d'acqua	art. 26.A		Idraulica - classe P1		Geologia - classe P1
	Vincolo paesaggistico D.Lgs. 42/2004 - Laghi			Idraulica - classe P2		Geologia - classe P2
	Vincolo paesaggistico D.Lgs. 42/2004 - Zone boscate	art. 26.A		Idraulica - classe P3		Geologia - classe P3
	Vincolo archeologico D.Lgs. 42/2004	art. 26.A		Idraulica - classe P4		Geologia - classe P4
	Vincolo idrogeologico-forestale R.D.L. 30.12.23, n.3267	art. 26.A	ALTRI ELEMENTI			
	Vincolo sismico O.P.C.M. 3274/2003 - grado III (QUADRO A)	art. 15		Discariche		
RETE NATURA 2000						
	Siti di Importanza Comunitaria (QUADRO B)	art. 19 - 26.A		Cave attive	art. 13.5	
	Zone di Protezione Speciale (QUADRO B)	art. 19 - 26.A		Cave non estinte	art. 13.5	
PIANIFICAZIONE DI LIVELLO SUPERIORE						
	Ambiti dei Parchi o per l'istituzione di Parchi e riserve naturali ed archeologiche ed a tutela paesaggistica (P.T.R.C. art.33, 35) - (QUADRO C)	art. 18.A		Depuratori		
	Piani di Area o di Settore vigenti o adottati: 1) P.A.L.A.V. - 2) P.R.U.S.S.T. Riviera del Brenta	art. 18.A		Pozzi di prelievo per uso idropotabile	art. 13.2	
	Ambiti naturalistici di livello regionale (P.T.R.C. art.19) - (QUADRO D)	art. 18.B		Zone militari (caserme, carceri, VV.FF. ecc)		
	Zone umide naturali (P.T.R.C. art.21) - (QUADRO D)	art. 18.C		Viabilità autostradale esistente	art. 38	
	Vincolo monumentale D.Lgs. 42/2004	art. 26.A		Casello autostradale esistente	art. 38	
	Centri storici	art. 26.A		Viabilità di livello provinciale esistente	art. 38	
	Agro-centuriato (P.T.R.C.)	art. 26.A		Rete ferroviaria esistente	art. 38	
	Strade romane (P.T.R.C.)	art. 26.A		Aeroporti		
	Principali corsi d'acqua e specchi lacuali			Elettrodotti		
	Aree a scolo meccanico			Cimiteri		
				Aree a rischio di incidente rilevante di cui al D.Lgs. 334/1988 artt. 14.2 - 36		
				Pozzi termali		
				Concessioni termali artt. 13.4		

Quadro di unione

