












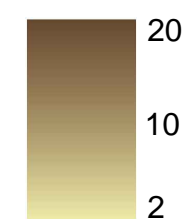
Forme e processi legati allo scorrimento delle acque





-  Scarpata o pendio delimitante un terrazzo di altezza <5m
-  Traccia di corso d'acqua estinto - Paleoalveo
-  Aree depresse, intercluse, bonificate con o senza idrovora
-  Dossi fluviali
-  Rotte Fluviali
-  Area a rischio idraulico elevato (Provincia di Padova)
-  Area a rischio idraulico medio (Provincia di Padova)
-  Corso d'acqua naturale
-  Corso d'acqua del reticolo idrografico minore, fosso o canale artificiale
-  Vincolo paesaggistico D.Lgs. 42/2004 - Corsi d'acqua (PTCP Padova)

Forme antropiche

-  Rilevati stradali e argini

DEM (2 m)



-  Km.94 Tracciato di progetto
-  Fascia di studio 500m
-  Aree di cantiere
-  Confini comunali

Quadro di unione

