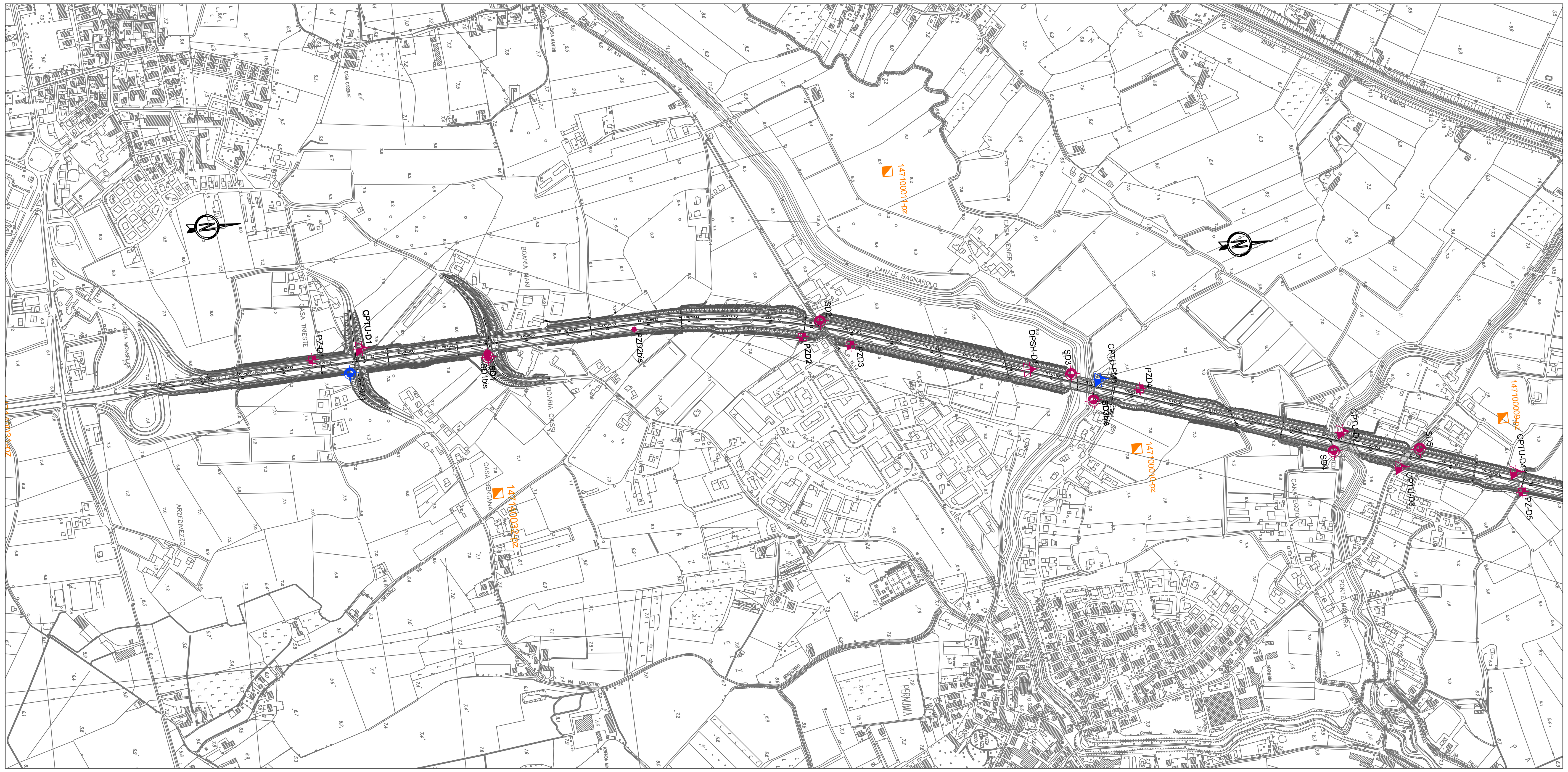

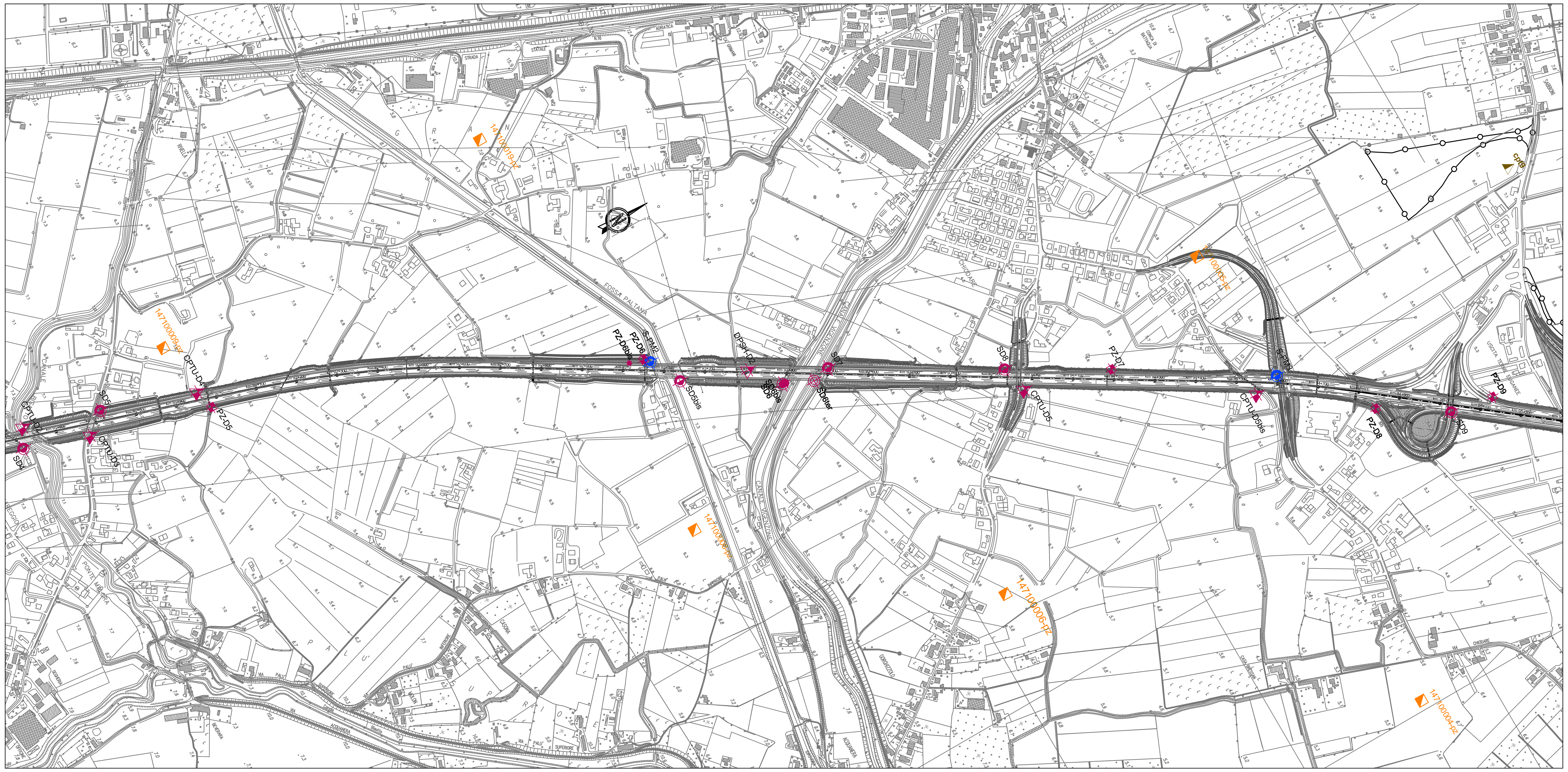

LEGENDA INDAGINI GEOGNOSTICHE

CAMPAGNA-ANNO-IMPRESA / INDAGINI	Sondaggio geognostico attrezzato con piezometro	Sondaggio geognostico attrezzato sismica in foro	Sondaggio a carotaggio continuo non strumentato	Sondaggio a distruzione	CPT/CPTU/CPTE	DPSH	Pozzetti esplorativi	pozz/pozzetti per analisi ambientali
3^ CORSIA A13 Tratto: "Pd - Ms" Progetto Definitivo 2011 - Imprefond	SD	SD	SD	SD-bis	CPTU-D	DPSH-D	PZD	PZD
3^ CORSIA A13 Tratto: "Pd - Ms" Progetto Preliminare 2009 - Geoemme2	S-PM				CPTU-PM			
Nodo autostradale di Padova - Interconnessione A13-A4 2010 - Elletipi	S-E							
Nodo autostradale di Padova - Interconnessione A13-A4 2007 - Vicenzetto			SD2		CPTD		PZD	Pch
Nodo autostradale di Padova - Interconnessione A13-A4 1998 - Vicenzetto			S1		Cpte			
AREA DI SERVIZIO "San Pelagio Est" 2005 - Geoservice			Sx/05					
AREA DI SERVIZIO "San Pelagio Ovest" 2003 - Methodo			Sx/03					
AREA DI SERVIZIO "San Pelagio Ovest" 2005 - Petroltecnica	PM		S					
AREA DI SERVIZIO "San Pelagio Ovest" 2004 - Foster Wheeler	PZ		SW					
Indagini Regione Veneto e indagini L. 464/84 ISPRA (ind. corredate da strat.)								165436
Da Relazione geologica annessa al P.R.G. del Comune di Due Carrare					cpt			

Nota: periodo di accesso agli archivi e ai Data Base pubblici delle indagini: 2011-2012

QUADRO DI UNIONE

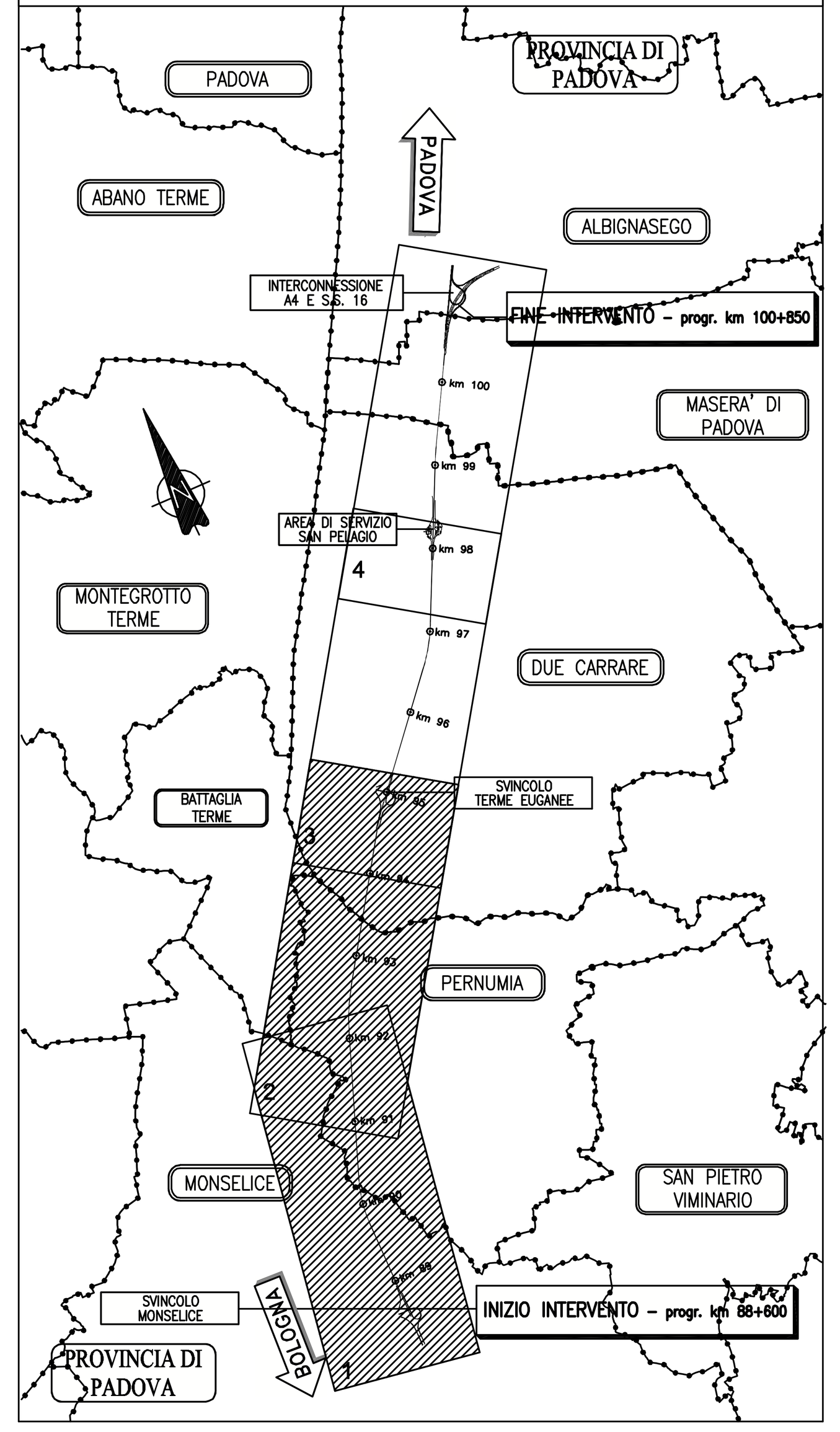

autostrade // per l'italia

AUTOSTRADA (A13) : BOLOGNA–PADOVA

AMPLIAMENTO ALLA TERZA CORSIA
TRATTO : MONSELICE – PADOVA SUD

PROGETTO DEFINITIVO

DOCUMENTAZIONE GENERALE

GEOLOGIA GEOMORFOLOGIA ED IDROGEOLOGIA
PLANIMETRIA DI UBICAZIONE
INDAGINI GEOGNOSTICHE
DAL 88+600 AL KM 94+500
TAV. 1/2

IL GEOLOGO	IL RESPONSABILE INTEGRAZIONE PRESTAZIONI SPECIALISTICHE	IL DIRETTORE TECNICO
Dott. Vittorio Boerio Ord. Geol. Lombardia N.794 **RESPONSABILE GEOLOGIA**	Ing. Ilaria Lavander Ord. Ingg. Milano N. 29830	Ing. Orlando Mazza Ord. Ingg. Pavia N. 1496 **PROGETTAZIONE NUOVE OPERE AUTOSTRADALI**

CODICE IDENTIFICATIVO

RIFERIMENTO PROGETTO			RIFERIMENTO DIRETTORIO					RIFERIMENTO ELABORATO				Ordinatore:
Codice Commessa	Lotto, Sub-Prog, Cod. Appalto	Fase	Capitolo	Paragrafo	WBS tipologia	WBS progressivo	PARTE D'OPERA	Tip.	Disciplina	Progressivo	Rev.	—
111305	0000	0	300	000	00	000	00000	0	GEO	0012	--	SCALA: 1:5.000

PROJECT MANAGER:	SUPPORTO SPECIALISTICO:	REVISIONE n.	data
Ing. Ilaria Lavander Ord. Ingg. Milano N. 29830	APE: Ing. Marco D'Angelantonio Ord. Ingg. Milano N.20155 AEM: Ing. Ferruccio Bucalo Ord. Ingg. Genova N.4940 IDR: Ing. Paolo De Paoli Ord. Ingg. di Pavia N. 1739	0	SETTEMBRE 2016
REDATTO: Dott. Geol. Barbara Tognala	VERIFICATO: –	1	–
		2	–
		3	–
		4	–

spea ENGINEERING gruppo Atlantia

	VISTO DEL COMMITTENTE	VISTO DEL CONCEDENTE
	autostrade // per l'italia IL RESPONSABILE UNICO DEL PROCEDIMENTO Ing. Antonio Tosi	Ministero delle Infrastrutture e dei Trasporti DIPARTIMENTO PER LE INFRASTRUTTURE, GLI AFFARI GENERALI ED IL PERSONALE STRUTTURA DI VIGILANZA SULLE CONCESSIONARIE AUTOSTRADALI

IL PRESENTE DOCUMENTO NON POTRA' ESSERE COPIATO, RIPRODOTTO O ALTRIMENTI PUBBLICATO, IN TUTTO O IN PARTE, SENZA IL CONSENSO SCRITTO DELLA SOC. AUTOSTRADE PER L'ITALIA S.P.A.. OGNI UTILIZZO NON AUTORIZZATO SARA' PERSEGUITO A NORMA DI LEGGE.
THIS DOCUMENT MAY NOT BE COPIED, REPRODUCED OR PUBLISHED, EITHER IN PART OR IN ITS ENTIRETY, WITHOUT THE WRITTEN PERMISSION OF SOC. AUTOSTRADE PER L'ITALIA S.P.A.. UNAUTHORIZED USE WILL BE PROSECUTED BY LAW.