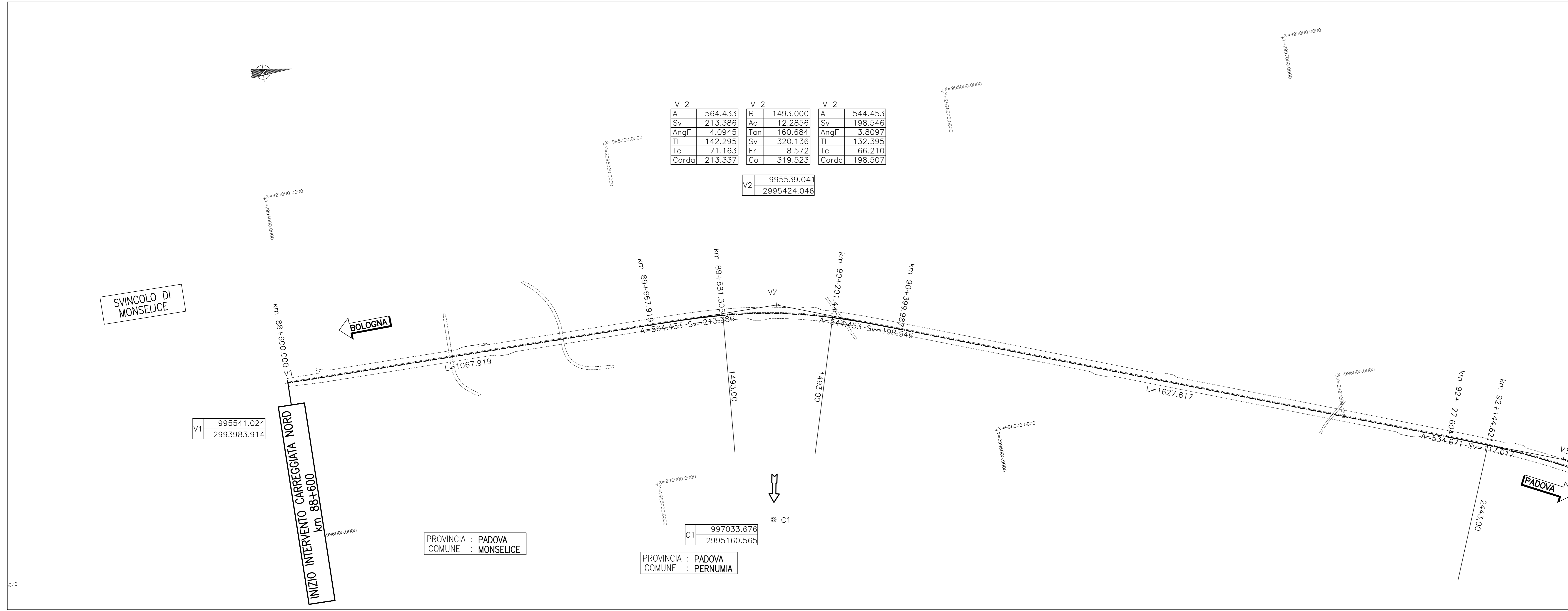
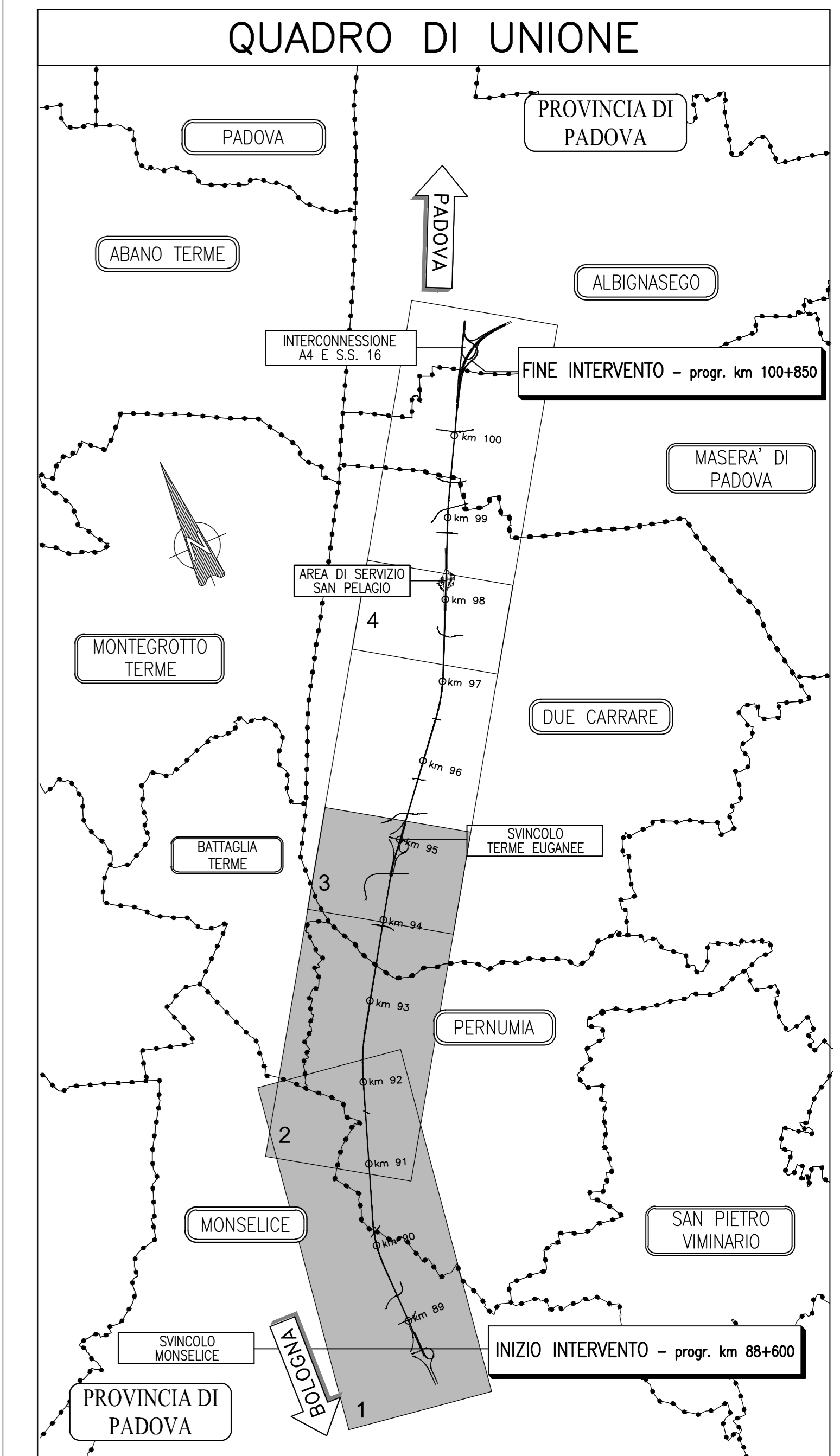
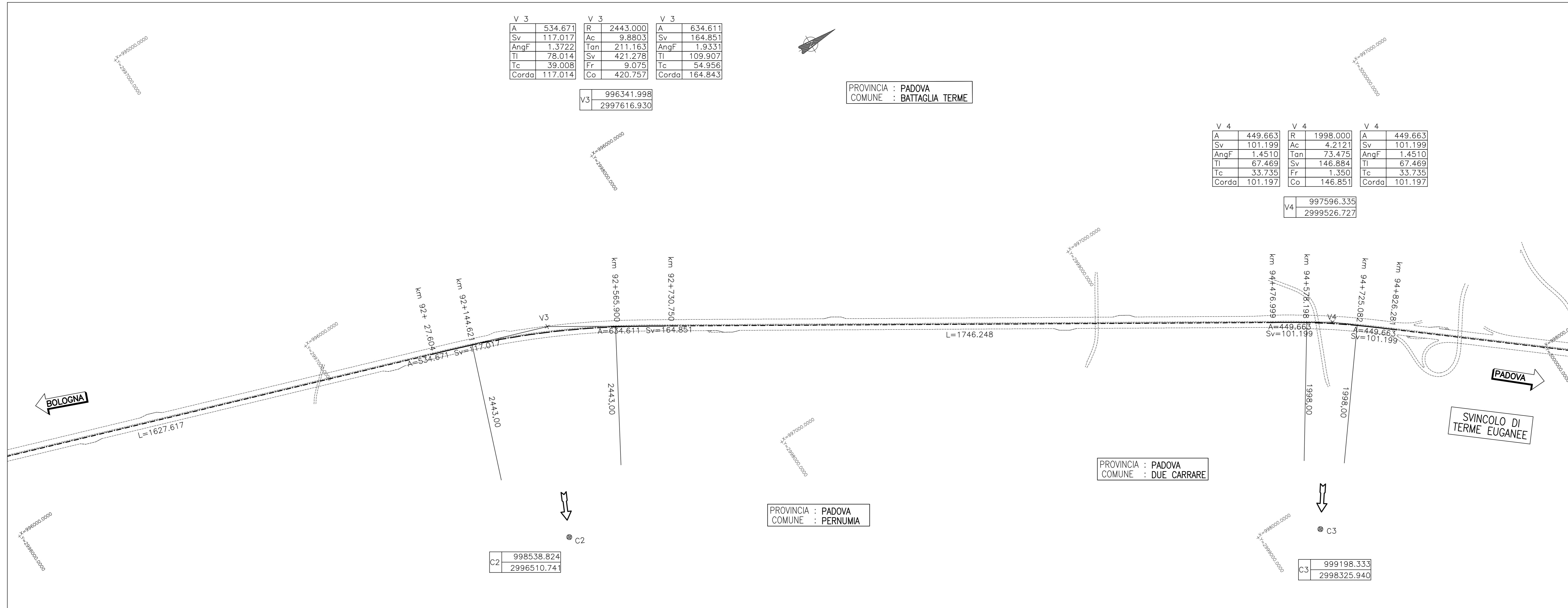


QUADRO 1 - PLANIMETRIA DI TRACCIAMENTO dal km 88+600 al km 91+500 - 1:5.000



QUADRO 2 - PLANIMETRIA DI TRACCIAMENTO dal km 91+500 al km 94+500 - 1:5.000



**autostrade** // per l'italia  
 AUTOSTRADA (A13) : BOLOGNA-PADOVA

AMPLIAMENTO ALLA TERZA CORSA  
 TRATTO : MONSELICE - PADOVA SUD

PROGETTO DEFINITIVO

CORPO AUTOSTRADALE  
 PARTE STRADALE  
 PLANIMETRIE TRACCIAMENTO

Carreggiata Nord - Planimetria - Tav. 1 di 2  
 dal km 88+600 al km 94+500

<b>IL PROGETTISTA SPECIALE</b> Ing. Gianluca Salvatore Spazzuolo Ord. Ingg. Milano N. 28796 <b>RESPONSABILE STRADALE, AMBIENTALE E ANALISI TRANSPORTISTICA</b>	<b>IL RESPONSABILE INTERAZIONE PRESSIONE SPECIALISTICA</b> Ing. Boris Lovander Ord. Ingg. Milano N. 29830	<b>IL DIRETTORE TECNICO</b> Ing. Orlando Mezzano Ord. Ingg. Padova N. 1496 <b>PROGETTAZIONE NUOVE OPERE AUTOSTRADALI</b>
---	---	---

CODICE IDENTIFICATIVO		
IDENTIFICATIVO PROGETTO	IDENTIFICATIVO OPERAZIONE	IDENTIFICATIVO STRADA
111305	00003000	00000000000000000000

PROJECT MANAGER: Ing. Boris Lovander Ord. Ingg. Milano N. 29830	SUPPORTO SPECIALISTICO: -	REVISIONI: N. DATA 0 SETTEMBRE 2015 1 2 3 4
---	------------------------------	---

<b>VISTO DEL COMMITTENTE</b> autostrade // per l'italia IL RESPONSABILE UNICO DEL PROCEDIMENTO Ing. Adriano Tosi	<b>VISTO DEL CONCESSIONARIO</b> Molecole delle Infrastrutture e dei Trasporti Ministero delle Infrastrutture e dei Trasporti
---	--