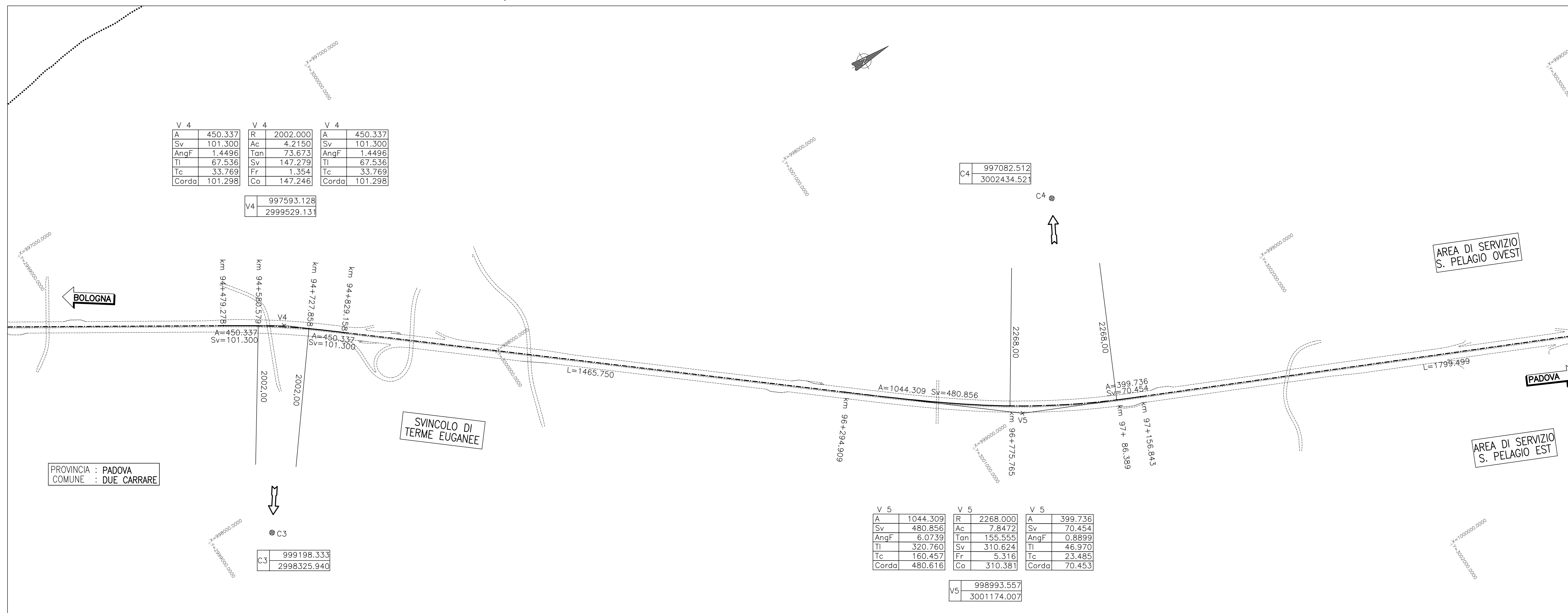
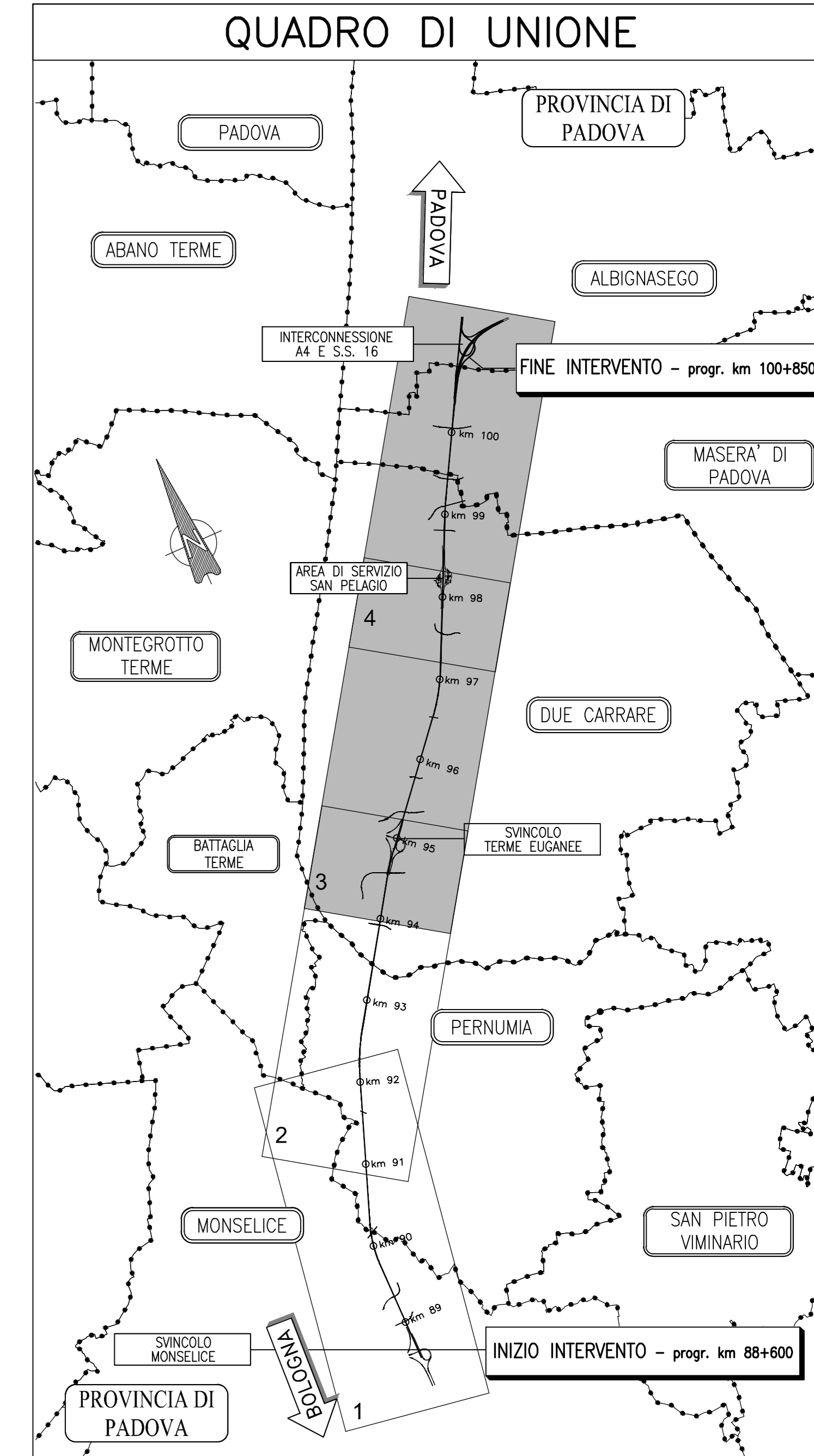
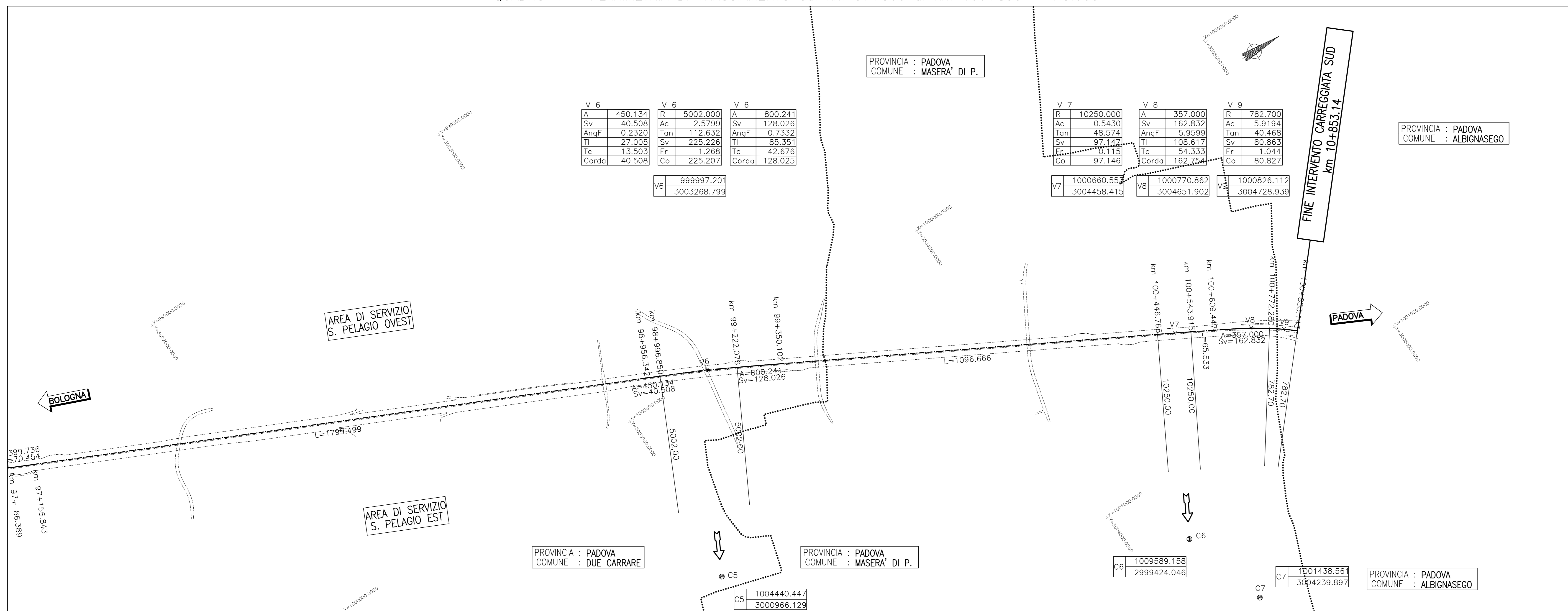


QUADRO 2 - PLANIMETRIA DI TRACCIAMENTO dal km 94+500 al km 97+500 - 1:5.000



QUADRO 4 - PLANIMETRIA DI TRACCIAMENTO dal km 97+500 al km 100+850 - 1:5.000



autostrade // per l'italia
 AUTOSTRADA (A13) : BOLOGNA-PADOVA

AMPLIAMENTO ALLA TERZA CORSA
 TRATTO : MONSELICE - PADOVA SUD

PROGETTO DEFINITIVO

CORPO AUTOSTRADALE

PARTE STRADALE
 PLANIMETRIE TRACCIAMENTO

Carreggiata Sud - Planimetria - Tav. 2 di 2
 dal km 94+500 al km 100+850

IL PROGETTISTA SPECIALISTA Ing. Gianluca Spazzuolo Ord. Ingg. Milano N. 20796 RESPONSABILE STRADE, AREE E ANALISI TRASPORTISTICHE	IL RESPONSABILE INTERAZIONE PRESTAZIONI SPECIALISTICHE Ing. Boris Lovander Ord. Ingg. Milano N. 29830	IL DIRETTORE TECNICO Ing. Giorgio Mazzia Ord. Ingg. Padova N. 1496 PROGETTAZIONE NUOVE OPERE AUTOSTRADALI
--	--	--

INFORMAZIONI IDENTIFICATIVE				CODICE IDENTIFICATIVO		INTELLIGIBILE EUROPEO		Ordinatore
Opera	Categoria	Tipologia	Fase	Contorno	Progetto	Supporto	Formato	Scala
1113050000300000000000000000000000	0	0	0	0	0	0	0	15.000
PROJECT MANAGER:	Ing. Boris Lovander	SUPPORTO SPECIALISTICO:		REVISIONE:				
Ord. Ingg. Milano N. 29830				0	0	0	0	0
STATO:	VERIFICATO			1	1	1	1	1
				2	2	2	2	2
				3	3	3	3	3
				4	4	4	4	4

VISTO DEL COMMITTENTE
autostrade // per l'italia
 IL RESPONSABILE UNICO DEL PROCEDIMENTO
 Ing. Antonio Tosi

VISTO DEL CONCESSIONARIO
 Ministero delle Infrastrutture e dei Trasporti
 Direzione Regionale del Veneto