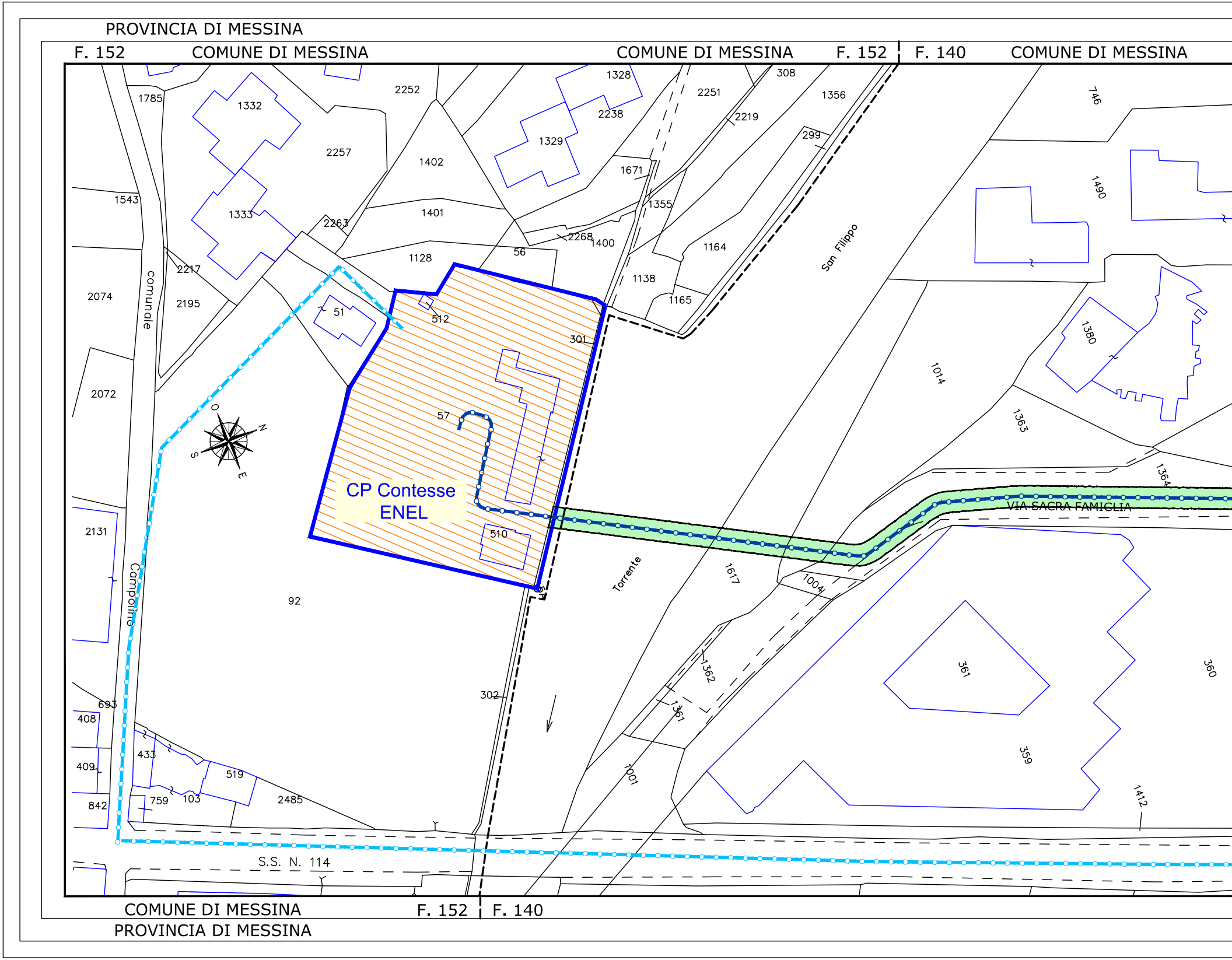
PROVINCIA DI MESSINA
F. 152
COMUNE DI MESSINA
COMUNE DI MESSINA
F. 152
F. 140
COMUNE DI MESSINA
CP Contesse
ENEL
VIA SACRA FAMIGLIA
S.S. N. 114
Torrente
San Filippo
comunale
Campolino
N
E
S
O
1785
1332
2252
1328
2251
308
1356
2238
2219
746
2257
1402
1329
299
1671
1490
1543
1333
2263
1401
1355
2268
1400
1164
1128
56
2217
1138
2074
2195
51
512
1165
301
1380
1014
2072
57
1363
1364
2131
510
92
1617
1004
361
360
1362
302
693
1361
408
433
359
519
409
1001
103
759
2485
842
1412
COMUNE DI MESSINA
F. 152
F. 140
PROVINCIA DI MESSINA

PROVINCIA DI MESSINA

COMUNE DI MESSINA F. 140

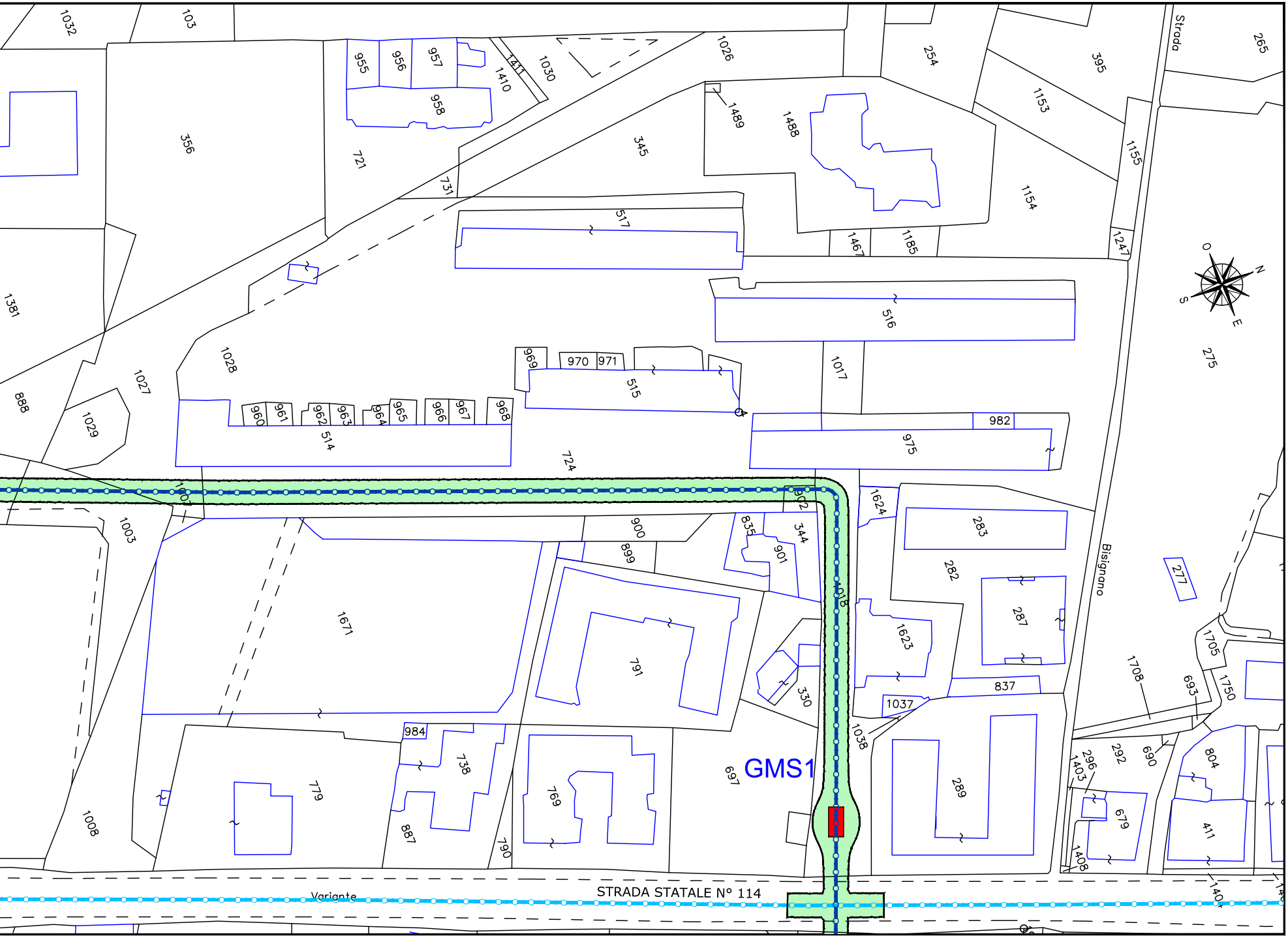
1032
103
955
956
957
1411
1410
1030
1026
254
395
Strada
265
958
356
721
1489
1488
1153
345
1155
731
1154
517
1467
1185
1247
O
N
S
E
1381
516
275
1028
969
970
971
515
1017
1027
888
960
961
962
963
964
965
966
967
968
514
1029
982
975
724
1624
1003
900
902
344
835
283
899
901
Bisignano
277
282
1018
1671
287
1623
1705
791
330
1708
693
1750
837
1037
1038
984
738
292
296
690
804
1403
779
769
697
GMS1
289
679
411
1008
887
790
1408
Variante
STRADA STATALE N° 114

COMUNE DI MESSINA F. 140

PROVINCIA DI MESSINA

PROVINCIA DI MESSINA

F. 140 COMUNE DI MESSINA

COMUNE DI

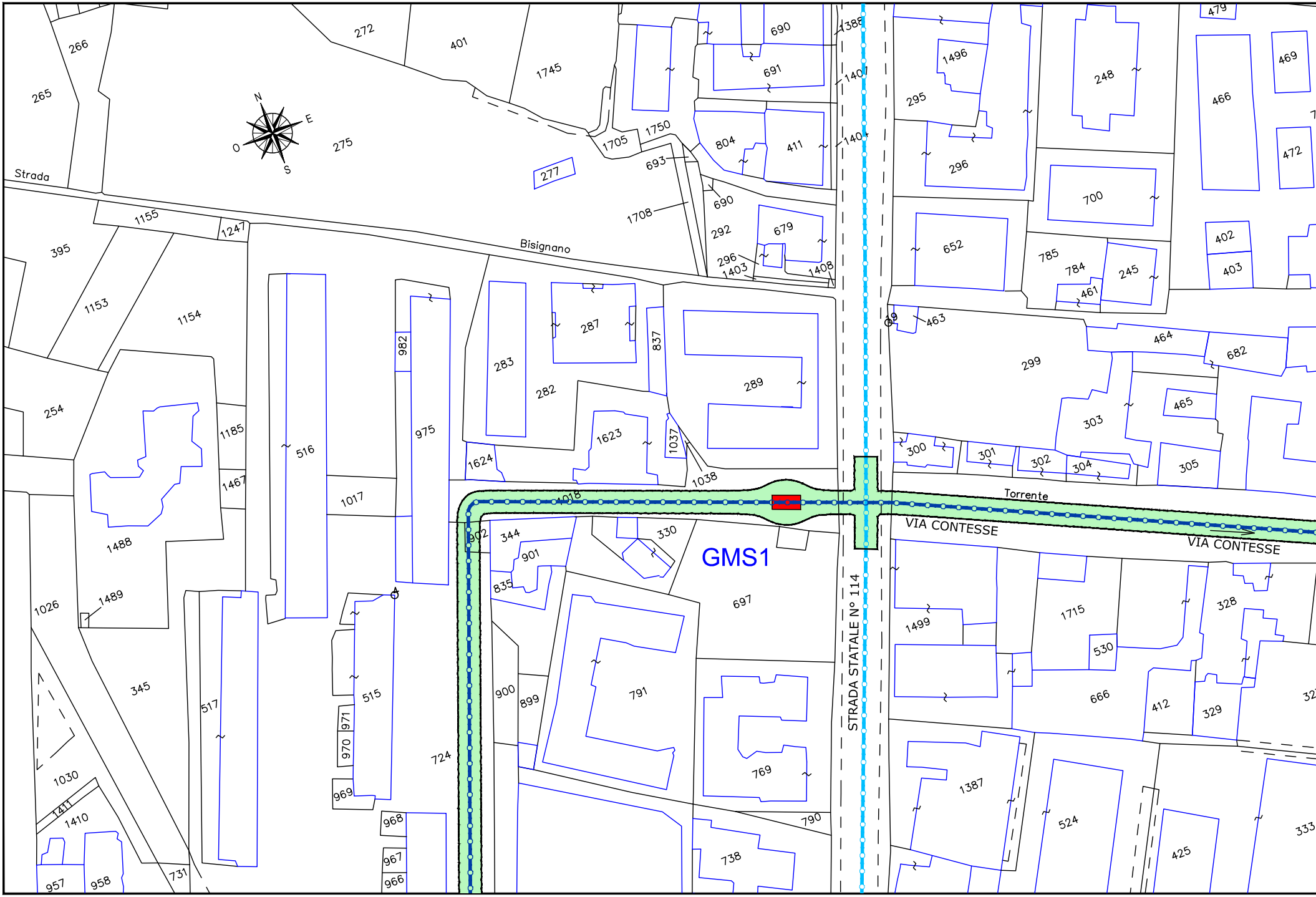

N
E
S
O
Strada
Bisignano
Torrente
VIA CONTESSE
VIA CONTESSE
STRADA STATALE N° 114
GMS1
266
265
272
401
1745
275
277
1705
1750
693
1708
690
691
804
411
1407
1404
1388
292
296
1403
679
1408
295
1496
296
248
466
469
472
479
700
652
785
784
245
461
402
403
463
464
682
299
465
303
305
300
301
302
304
395
1155
1247
1153
1154
254
1185
1467
1488
1489
1026
345
1030
1411
1410
957
958
731
516
517
982
975
1017
515
971
970
969
968
967
966
724
283
287
282
837
289
1623
1624
1037
1038
1018
902
344
901
835
330
697
900
899
791
769
790
738
1499
1715
530
666
328
412
329
1387
524
425
333

F. 140 COMUNE DI MESSINA

COMUNE DI MESSINA

PROVINCIA DI MESSINA

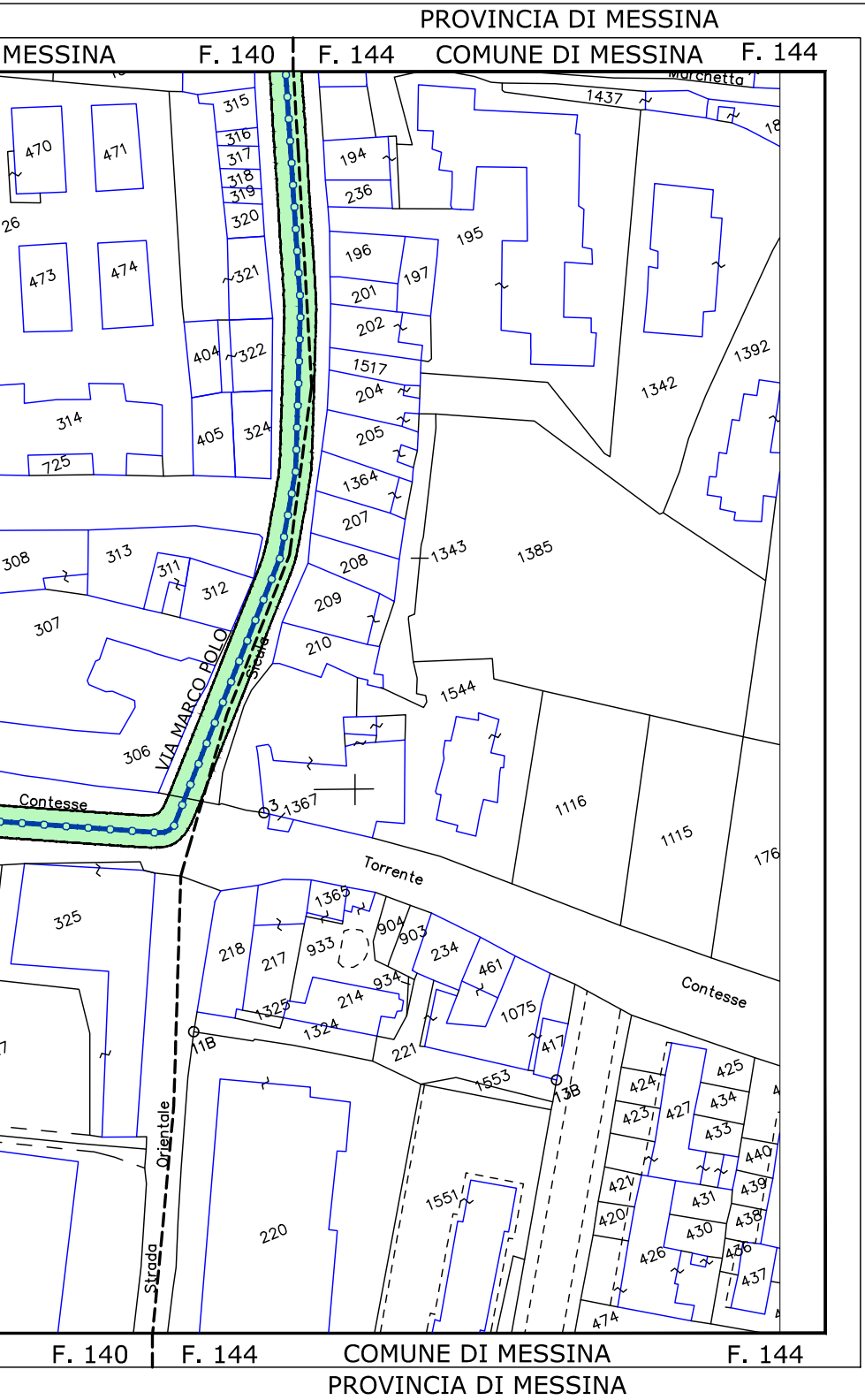
PROVINCIA DI MESSINA
MESSINA
F. 140
F. 144
COMUNE DI MESSINA
F. 144
Marchetta
VIA MARCO POLO
Sicilia
Contesse
Torrente
Contesse
Strada
Orientale
GMS..
3
11B
13B
470
471
473
474
315
316
317
318
319
320
321
322
404
405
324
314
725
26
194
236
196
197
195
201
202
1517
204
205
1364
207
208
209
210
1437
1342
1392
1343
1385
1544
1367
1116
1115
176
308
313
311
312
307
306
325
218
217
933
1365
904
903
234
461
934
214
1325
1324
221
1075
417
1553
220
1551
424
423
427
425
434
433
440
439
438
436
437
431
430
426
421
420
474
F. 140
F. 144
COMUNE DI MESSINA
F. 144
PROVINCIA DI MESSINA

LEGENDA

CONFINE AMMINISTRATIVO - COMUNE

CONFINE FOGLIO CATASTALE

Esistente - Elettrodotto Aereo Semplice Terna - Vn: 150 kV

Esistente - Elettrodotto in cavo - Vn: 150 kV

Demolizione - Elettrodotto aereo Doppia Terna

Progetto - Elettrodotto in cavo - Vn: 150 kV

GMS.. 🟥 POSIZIONE BUCHE GIUNTI

🟩 Distanza di Prima Approsimazione

ORDINE DEGLI INGEGNERI DELLA PROVINCIA DI PALERMO
DOTT. ING.
ROBERTO CIRRINCIONE
Sez. A
n° 7947

REVISIONI						
	00	22/04/2016	PRIMA EMISSIONE	Arch. G.Porricelli / M.Salerno DGSP / ING-REA-APRI_CS	G. Savica / N. Speranza ING-REA-APRI_CS	R. Cirrincione ING-REA-APRI_CS
	N.	DATA	DESCRIZIONE	ELABORATO	VERIFICATO	APPROVATO

TIPOLOGIA DELL'ELABORATO	CODIFICA DELL'ELABORATO	
PLANIMETRIA	DE13012G_ACSC0096	Terna Rete Italia TERNA GROUP

PROGETTO	TITOLO
WBS: TE-GR-14-005	RAZIONALIZZAZIONE RETE 150kV DI MESSINA
RICAVATO DAL DOC. TERNA	INTERVENTO 3 Elettrodotto 150kV in cavo CP Contesse - CP Contesse RFI
CLASSIFICAZIONE DI SICUREZZA	PLANIMETRIA CATASTALE con Distanza di Prima Approsimazione

NOME DEL FILE	SCALA CAD	FORMATO	SCALA	FOGLIO
DE13012G_ACSC0096_00.dwg	1 unità = 1m	297x1700	1:1000	1 / 2

Questo documento contiene informazioni di proprietà Terna Rete Italia S.p.A. e deve essere utilizzato esclusivamente dal destinatario in relazione alle finalità per le quali è stato ricevuto. E' vietata qualsiasi forma di riproduzione o di divulgazione senza l'esplicito consenso di Terna Rete Italia S.p.A.

This document contains information proprietary to Terna Rete Italia S.p.A. and it will have to be used exclusively for the purposes for which it has been furnished. Whichever shape of spreading or reproduction without the written permission of Terna Rete Italia S.p.A. is prohibit.

PROVINCIA DI MESSINA

F. 140 COMUNE DI MESSINA

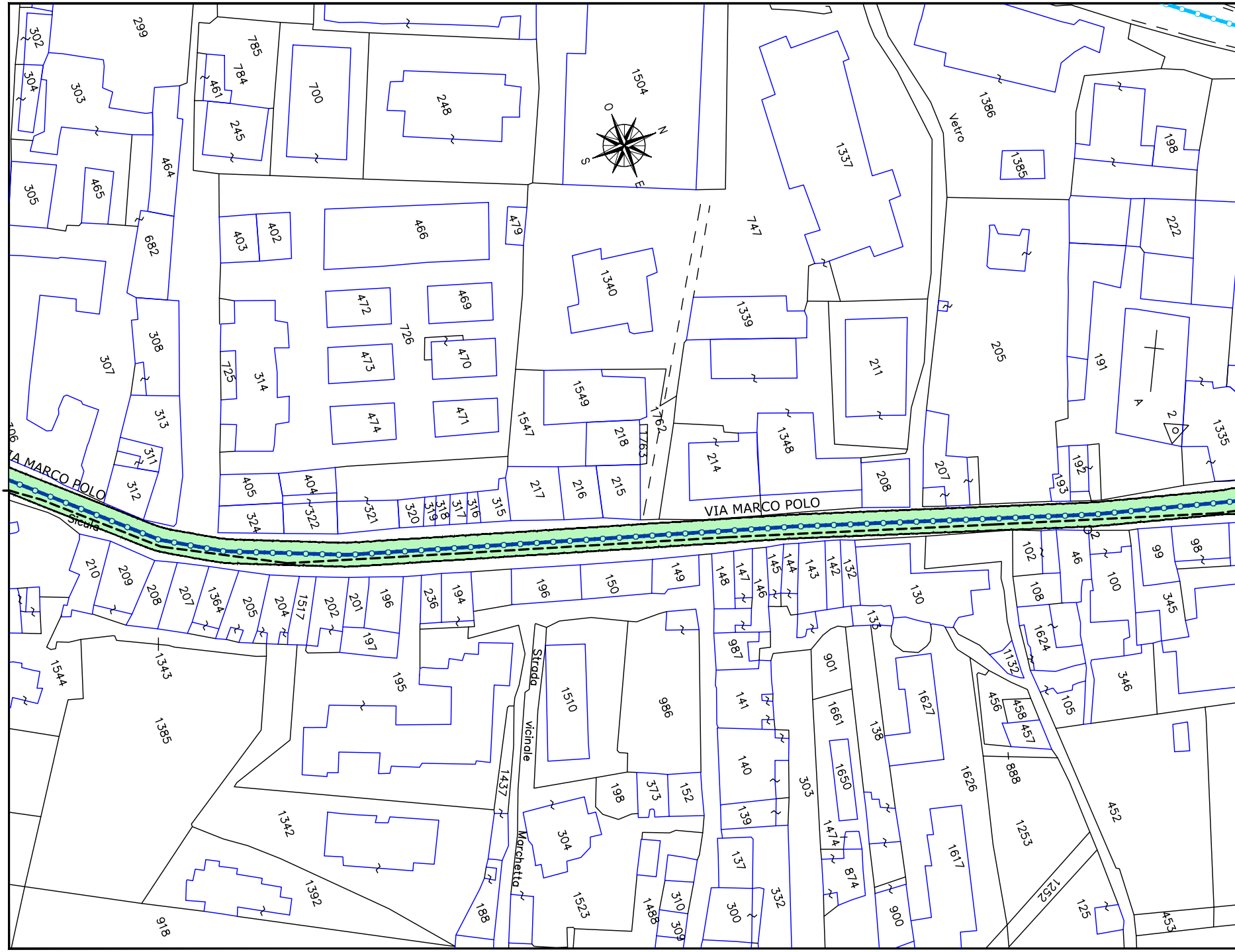
VIA MARCO POLO
VIA MARCO POLO
Sicula
Strada vicinale Marchetta
Vetro
O
N
S
E
302
299
785
784
461
304
303
245
700
248
1504
1337
1386
1385
198
464
305
465
682
403
402
466
479
747
222
1340
472
469
308
307
726
1339
205
211
725
314
473
470
191
1549
313
474
471
1547
1762
218
1763
1348
214
1335
A
2
311
312
405
404
324
322
321
320
319
318
317
316
315
217
216
215
208
207
192
193
306
210
209
208
207
1364
205
204
1517
202
201
196
236
194
196
150
149
148
147
146
145
144
143
142
132
130
102
46
99
98
108
100
345
1544
1343
197
195
987
133
1624
1132
346
1510
986
141
901
1627
456
458
457
105
1385
1661
138
888
140
303
1650
1626
1437
198
373
152
139
1342
304
1474
1253
452
137
874
1617
1392
188
1523
1488
310
300
332
900
1252
125
918
309
453

F. 144 COMUNE DI MESSINA

PROVINCIA DI MESSINA

PROVINCIA DI MESSINA

COMUNE DI MESSINA F. 140

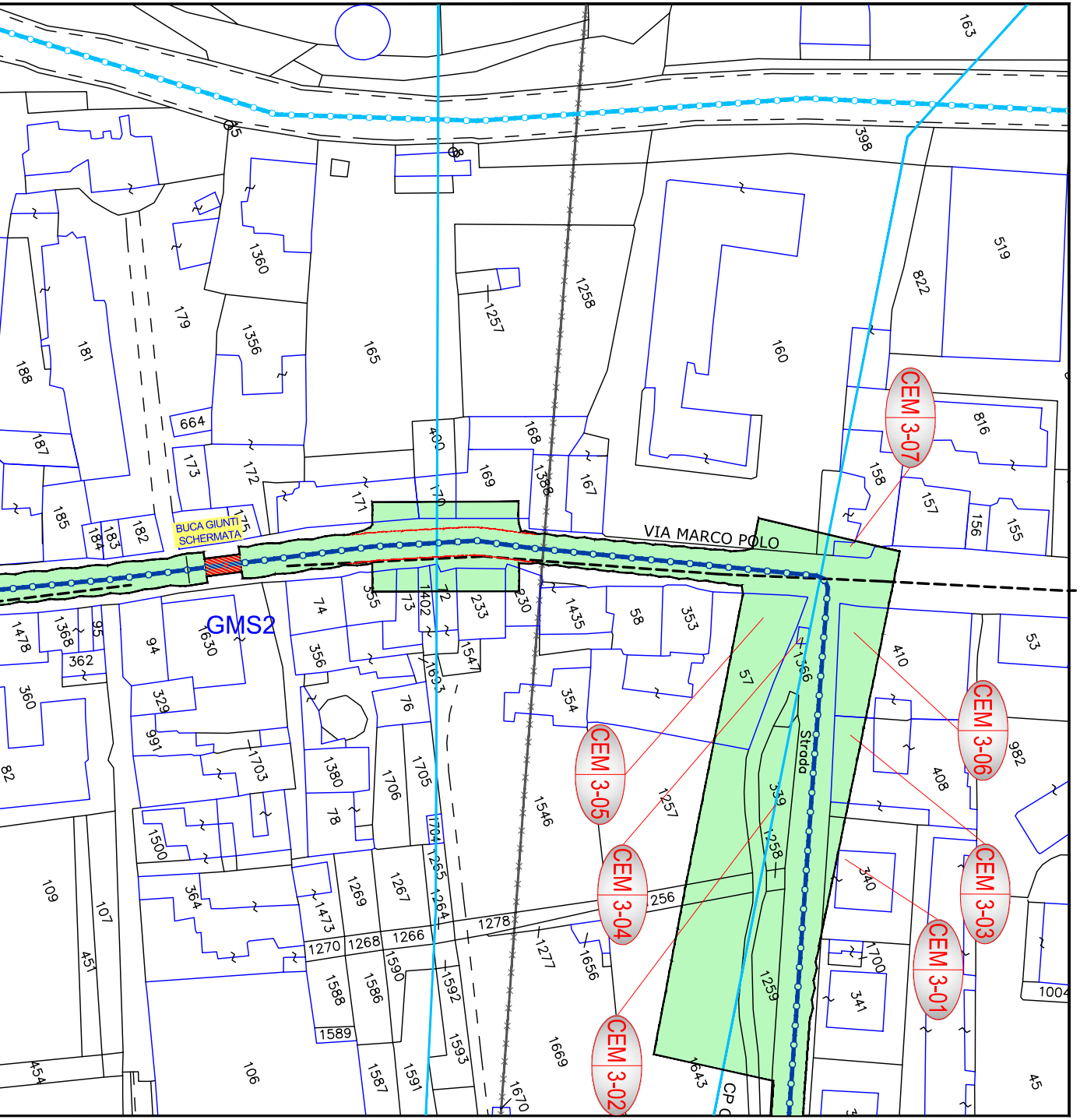
VIA MARCO POLO
GMS2
BUCA GIUNTI SCHERMATA
CEM 3-07
CEM 3-06
CEM 3-05
CEM 3-04
CEM 3-03
CEM 3-02
CEM 3-01
Strada
163
398
519
822
160
816
1258
1257
165
1360
179
1356
181
188
187
185
664
173
172
171
400
170
169
168
1388
167
158
157
156
155
184
183
182
175
1478
1368
95
362
360
94
1630
74
356
355
73
1402
72
233
230
1435
58
353
57
1366
410
53
982
408
354
1546
1257
339
1258
340
341
1700
1259
1643
1669
1670
1593
1592
1591
1587
1588
1589
1586
1590
1266
1268
1270
1278
1256
1277
1656
1473
1269
1267
1264
1265
1704
1705
1706
1380
78
76
1703
1547
1693
329
991
1500
364
109
107
451
454
106
82
45
1004

COMUNE DI MESSINA F. 144

PROVINCIA DI MESSINA

COMUNE DI MESSINA F. 140

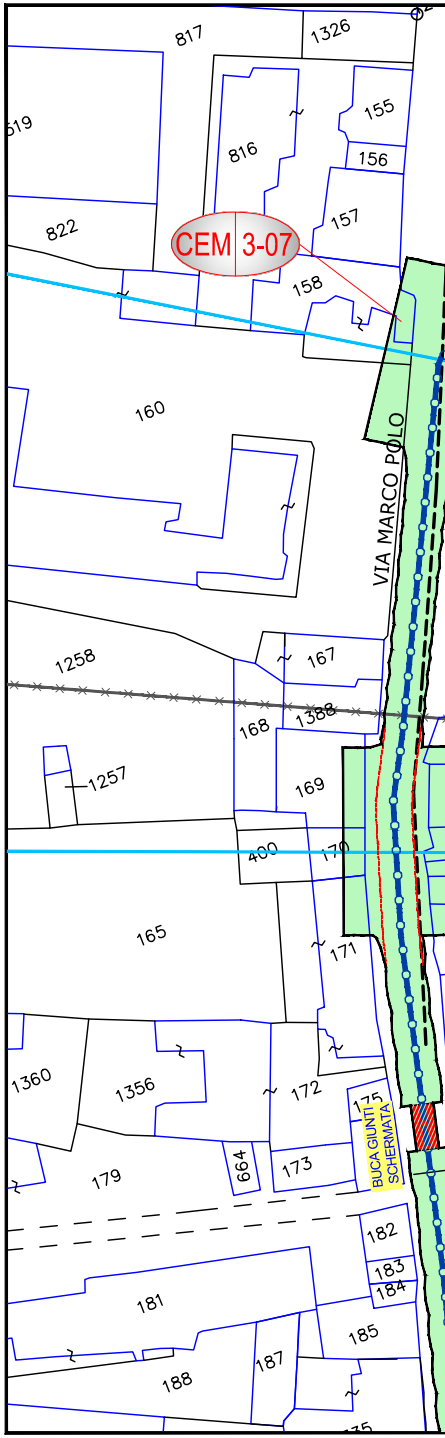
CEM 3-07
VIA MARCO POLO
BUCA GIUNTI SCHERMATA
817
1326
519
155
816
156
822
157
158
160
1258
167
168
1388
1257
169
400
170
165
171
1360
1356
172
179
664
173
175
182
183
184
181
185
187
188

COMUNE DI MESSINA F. 140

PROVINCIA DI MESSINA

F. 144 COMUNE DI MESSINA

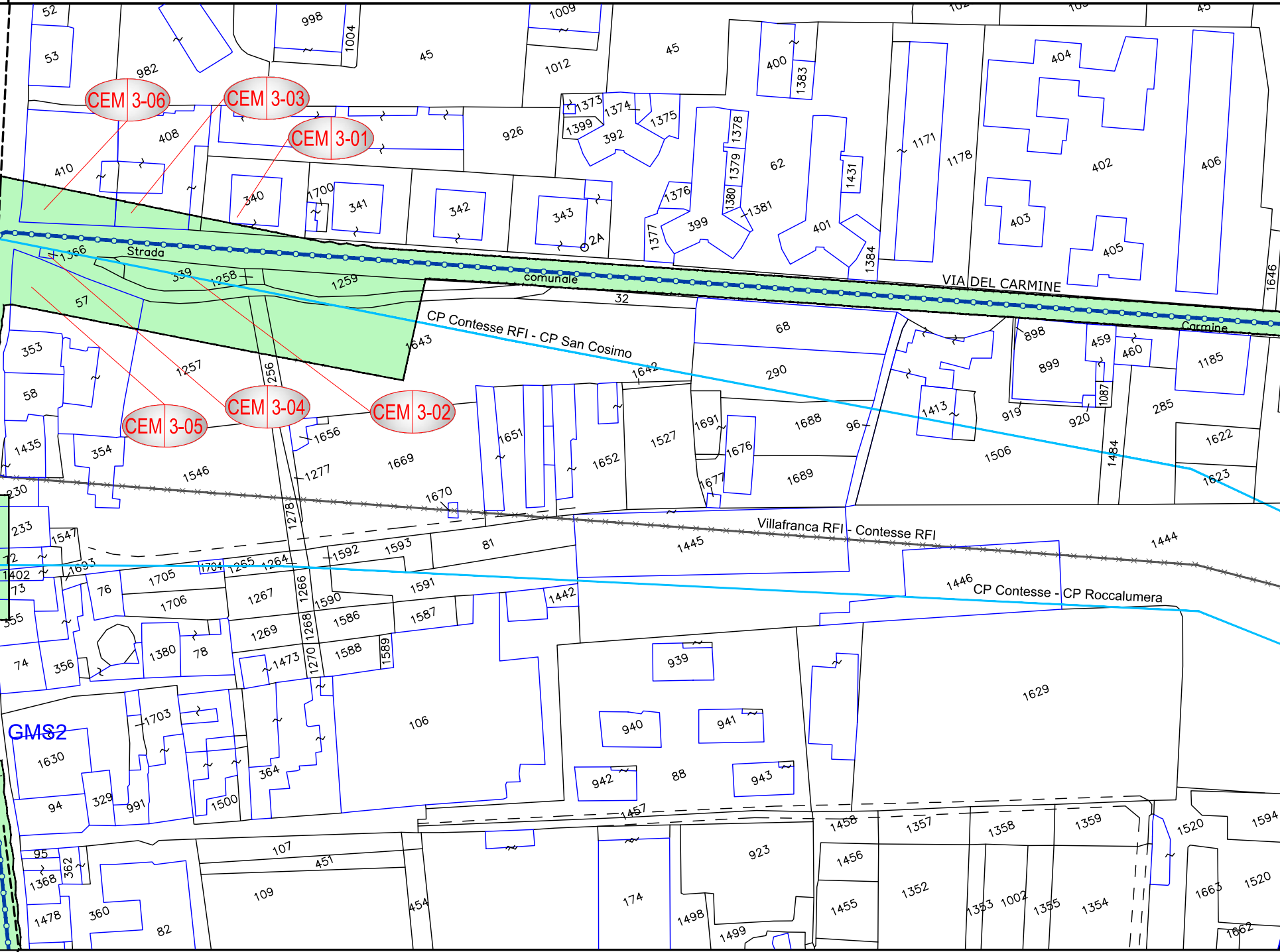
CEM 3-06
CEM 3-03
CEM 3-01
CEM 3-04
CEM 3-05
CEM 3-02
Strada
comunale
VIA DEL CARMINE
Carmine
CP Contesse RFI - CP San Cosimo
Villafranca RFI - Contesse RFI
CP Contesse - CP Roccalumera
GMS2
52
53
982
998
1004
45
1009
1012
400
1383
404
406
402
403
405
408
410
926
1373
1374
1375
1399
392
1378
1379
1380
1381
62
1171
1178
1431
340
1700
341
342
343
2A
1376
399
401
1377
1384
1646
1366
339
1258
1259
57
32
68
290
898
899
459
460
1185
353
58
1257
1256
1643
1642
1691
1688
96
1413
919
920
1087
285
1622
1435
354
1546
1656
1277
1669
1651
1652
1527
1676
1677
1689
1506
1484
1623
230
1670
1278
233
1547
1402
1693
73
76
1705
1706
1704
1265
1264
1592
1593
81
1445
1444
1446
1267
1266
1590
1591
1442
355
1269
1268
1586
1587
74
356
1380
78
1473
1270
1588
1589
939
1629
1703
106
940
941
1630
364
942
88
943
94
329
991
1500
1457
1458
1357
1358
1359
1520
1594
95
362
1368
107
451
923
1456
1352
1663
1520
109
454
174
1478
360
82
1498
1499
1455
1353
1002
1355
1354
1662

F. 144 COMUNE DI MESSINA

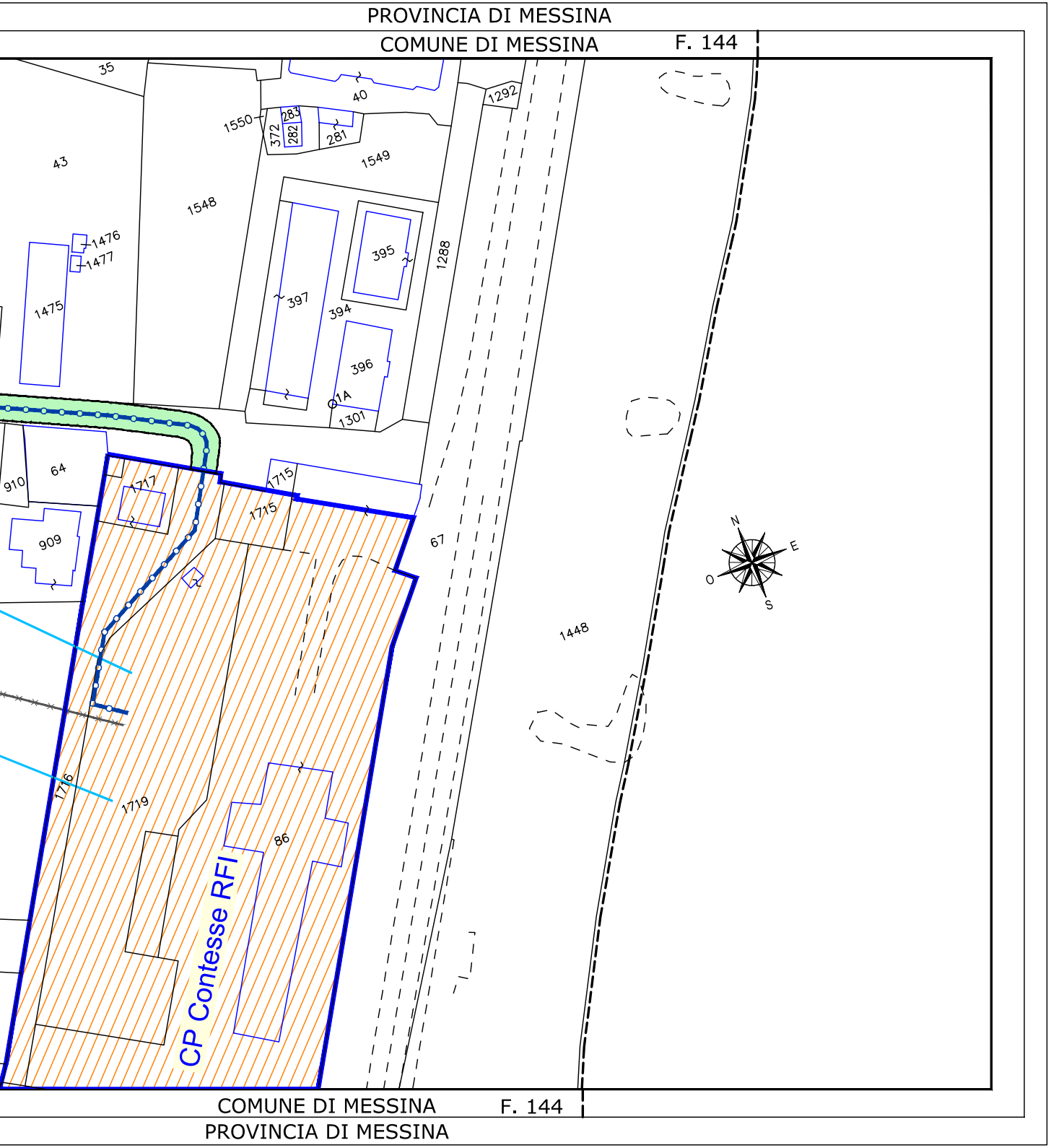
PROVINCIA DI MESSINA
COMUNE DI MESSINA
F. 144
35
40
1292
1550
283
372
282
281
43
1549
1548
1476
1477
395
1288
397
394
1475
396
1A
1301
910
64
1717
1715
1715
909
67
1448
N
E
O
S
1716
1719
86
CP Contesse RFI
COMUNE DI MESSINA
F. 144
PROVINCIA DI MESSINA

LEGENDA

CONFINE AMMINISTRATIVO - COMUNE

CONFINE FOGLIO CATASTALE

Esistente - Elettrodotto Aereo Semplice Tern

Esistente - Elettrodotto in cavo

Demolizione - Elettrodotto aereo Doppia Terna

Progetto - Elettrodotto in cavo

GMS.. 🟥 POSIZIONE BUCHE GIUNTI

🟩 Distanza di Prima Approsimazione

na - Vn: 150 kV

- Vn: 150 kV

- Vn: 150 kV

ORDINE DEGLI INGEGNERI DELLA PROVINCIA DI PALERMO
DOTT. ING.
ROBERTO CIRRINCIONE
Sez. A
n° 7947

REVISIONI

00	22/04/2016	PRIMA EMISSIONE	Arch. G.Porricelli / M.Salerno DGSP / ING-REA-APRI_CS	G. Savica / N. Speranza ING-REA-APRI_CS	R. Cirrincione ING-REA-APRI_CS
N.	DATA	DESCRIZIONE	ELABORATO	VERIFICATO	APPROVATO

TIPOLOGIA DELL'ELABORATO	CODIFICA DELL'ELABORATO
PLANIMETRIA	DE13012G_ACSC0096

Terna Rete Italia
TERNA GROUP

PROGETTO	TITOLO
WBS: TE-GR-14-005	RAZIONALIZZAZIONE RETE 150kV DI MESSINA INTERVENTO 3 Elettrodotto 150kV in cavo CP Contesse - CP Contesse RFI PLANIMETRIA CATASTALE con Distanza di Prima Approsimazione
RICAVATO DAL DOC. TERNA	
CLASSIFICAZIONE DI SICUREZZA	

NOME DEL FILE	SCALA CAD	FORMATO	SCALA	FOGLIO
DE13012G_ACSC0096_00.dwg	1 unità = 1m	297x1700	1:1000	2 / 2

Questo documento contiene informazioni di proprietà Terna Rete Italia S.p.A. e deve essere utilizzato esclusivamente dal destinatario in relazione alle finalità per le quali è stato ricevuto. E' vietata qualsiasi forma di riproduzione o di divulgazione senza l'esplicito consenso di Terna Rete Italia S.p.A.

This document contains information proprietary to Terna Rete Italia S.p.A. and it will have to be used exclusively for the purposes for which it has been furnished. Whichever shape of spreading or reproduction without the written permission of Terna Rete Italia S.p.A. is prohibit.