








**Sistema dei vincoli**

**BENI PAESAGGISTICI**

art. 142 D. lgs. n. 42/2004 e s.m.i.




-  Fasce costiere marine per una profondità di 300 m dalla linea di battigia
-  Territori coperti da boschi e foreste
-  Fiumi, torrenti, corsi d'acqua iscritti negli appositi elenchi per una fascia di 150 m
-  Aree di interesse archeologico
-  Siti di interesse archeologico


artt. 134 e 143 D. lgs. n. 42/2004 e s.m.i.

-  Zone di Protezione Speciale (ZPS) individuate dal Piano (PTP) come "zone tipiche"
-  Elementi strutturanti la morfologia: crinali primari e secondari














**BENI CULTURALI**

art. 10 D. lgs. n. 42/2004 e s.m.i.




-  Siti archeologici
- art. 134 D. lgs. n. 42/2004 e s.m.i.
-  Beni isolati caratterizzanti
-  Beni isolati qualificanti, di cui di rilevanza alta od eccezionale

-  Vincolo idrogeologico
-  Limiti comunali
-  Area di studio

FONTI: PTP AMBITO 9 - PROVINCIA DI MESSINA, [HTTP://SIF.REGIONE.SICILIA.IT/PORTALE/SERVIZI-WMS](http://sif.regione.sicilia.it/portale/servizi-wms)

- Impianti esistenti
-  Aerea 380kV ST
  -  Aerea 220 kV DT
  -  Aerea 220 kV ST
  -  Aerea 150kV DT
  -  Aerea 150kV ST
  -  Cavo 150kV ST
  -  Allacciamento
  -  Centrale termoelettrica
  -  Cabina Utente
  -  Stazione 380kV RTN
  -  Stazione 220kV RTN
  -  Stazione 150kV RTN
  -  Stazione non RTN e Cabina Primaria


**Razionalizzazione della rete 150kV nella provincia di Messina**

-  Nuova linea aerea 150kV
-  Sostegni nuova linea
-  Nuova linea in cavo 150kV
-  Sostegni esistenti
-  Tratti linea aerea da demolire
-  Sostegni linea da demolire


ORDINE DEGLI ARCHITETTI PIANIFICATORI PAESAGGISTI E CONSERVATORI PAVIMENTISTI

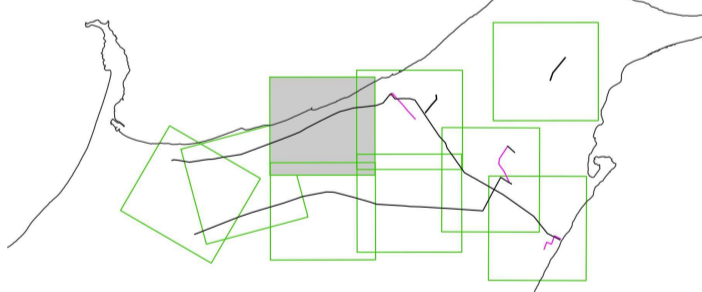
F. Zaccaro architetto

42



Sistema di riferimento  
U.T.M. WGS 1984 Fuso 33





REVISIONI	N.	DATA	DESCRIZIONE	ELABORATO	VERIFICATO	APPROVATO
	00	22/04/2016	PRIMA EMISSIONE	Arch. F. Zaccaro Arch. C. Neri	L. Mosari ING. S. SAM	N. Rivarone ING. S. SAM

TIPOLOGIA DELL'ELABORATO	CODICE DELL'ELABORATO			
PLANIMETRIA	DEGR13012BSA00575-5.3			
PROGETTO	<b>Razionalizzazione della rete 150kV nella provincia di Messina</b>			
RICAVATO DALLA DOC. TERNA	<b>VERIFICA DI ASSOGGETTABILITA' AL SIA</b>			
CLASSIFICAZIONE DI SICUREZZA	<b>Vincoli</b>			
NOME DEL FILE	SCALA CAD	FORMATO	SCALA	FOGLIO
DEGR13012BSA00575-5.3.PDF	1 unità = CAD	A1	1:10.000	3/9

Questo documento contiene informazioni di proprietà Terna Rete Italia S.p.A. e deve essere utilizzato esclusivamente dal destinatario in relazione alle finalità per le quali è stato ricevuto. E' vietata qualsiasi forma di riproduzione o di divulgazione senza l'esplicito consenso di Terna Rete Italia S.p.A.  
This document contains information proprietary to Terna Rete Italia S.p.A. and it will have to be used exclusively for the purposes for which it has been furnished. Whichever shape of spreading or reproduction without the written permission of Terna Rete Italia S.p.A. is prohibi.

