PLANIMETRIA SCAVI

1:200

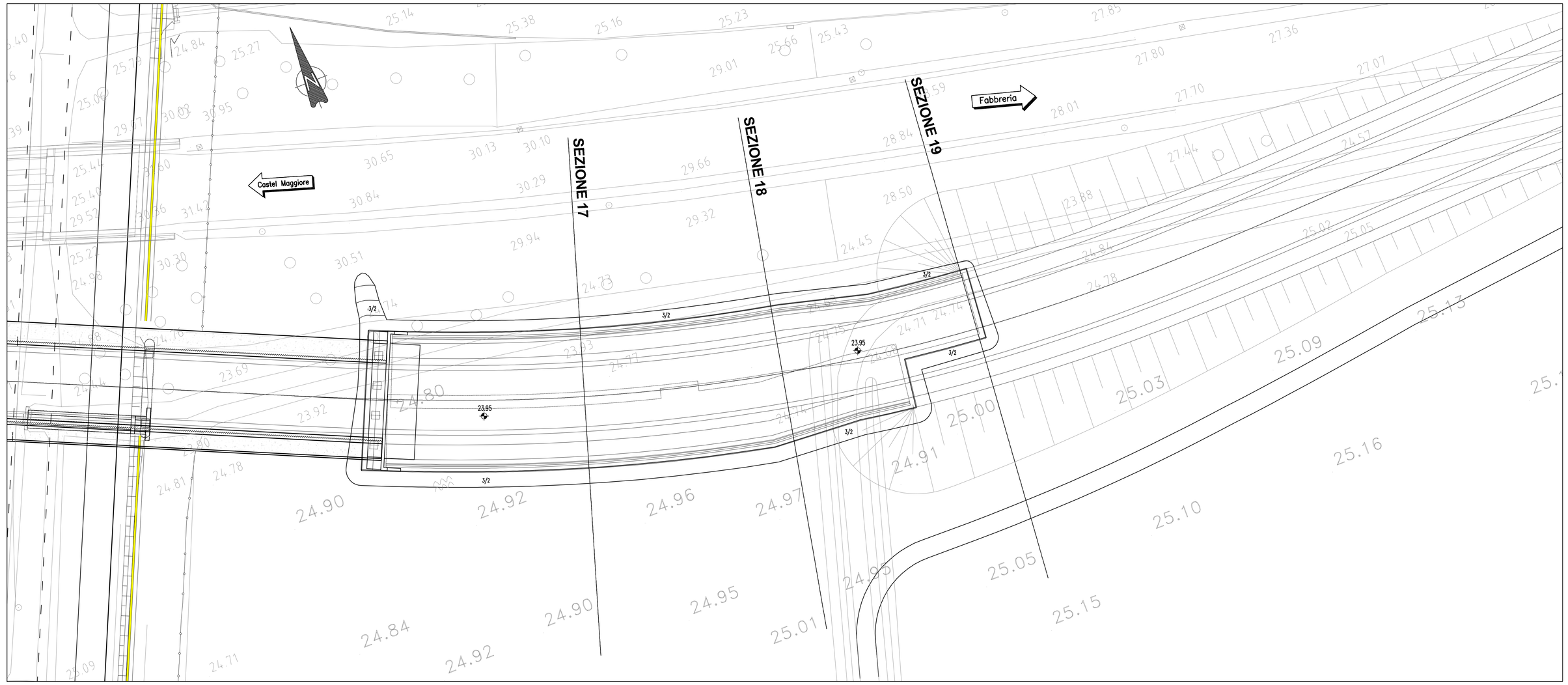

SEZIONE 17

1:200

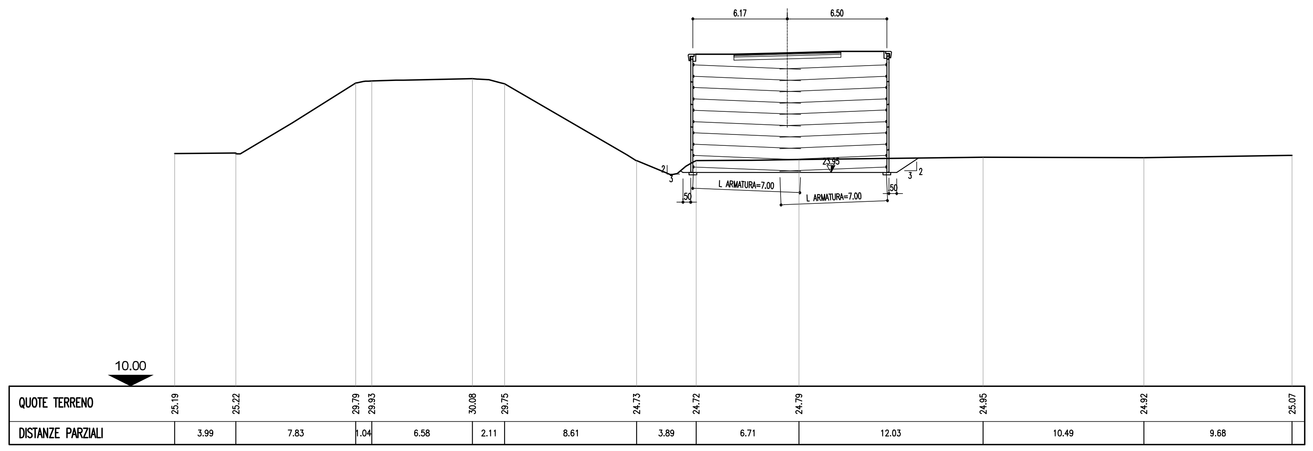

QUOTE TERRENO	25.19	25.22	29.79	29.83	30.08	29.75	24.73	24.72	24.79	24.95	24.92	25.07
DISTANZE PARZIALI	3.99	7.83	1.04	6.58	2.11	8.61	3.89	6.71	12.03	10.49	9.68	

SEZIONE 18

1:200

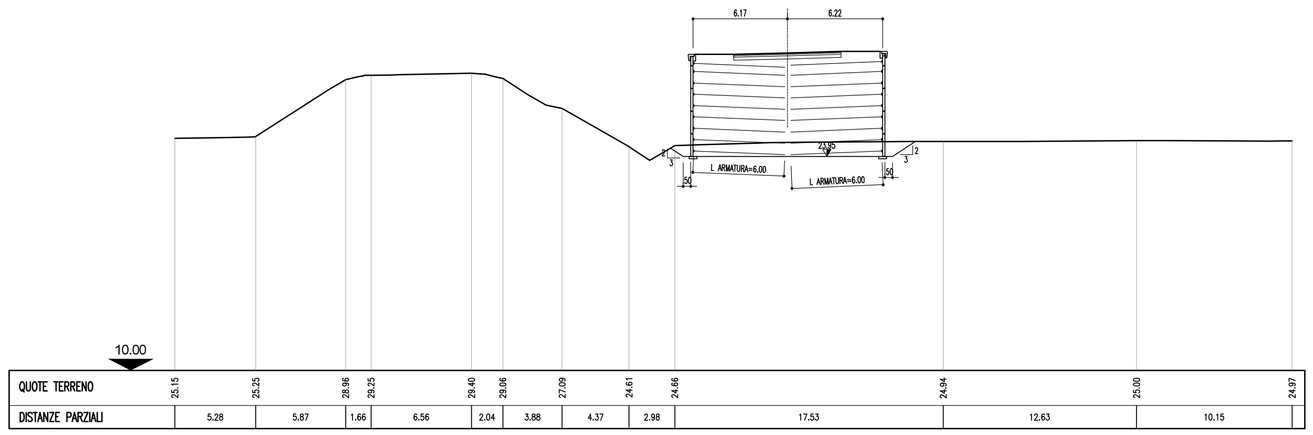

QUOTE TERRENO	25.15	25.25	28.96	29.25	29.40	29.06	27.09	24.61	24.66	24.94	25.00	24.97
DISTANZE PARZIALI	5.28	5.87	1.66	6.56	2.04	3.88	4.37	2.98	17.53	12.63	10.15	

SEZIONE 19

1:200

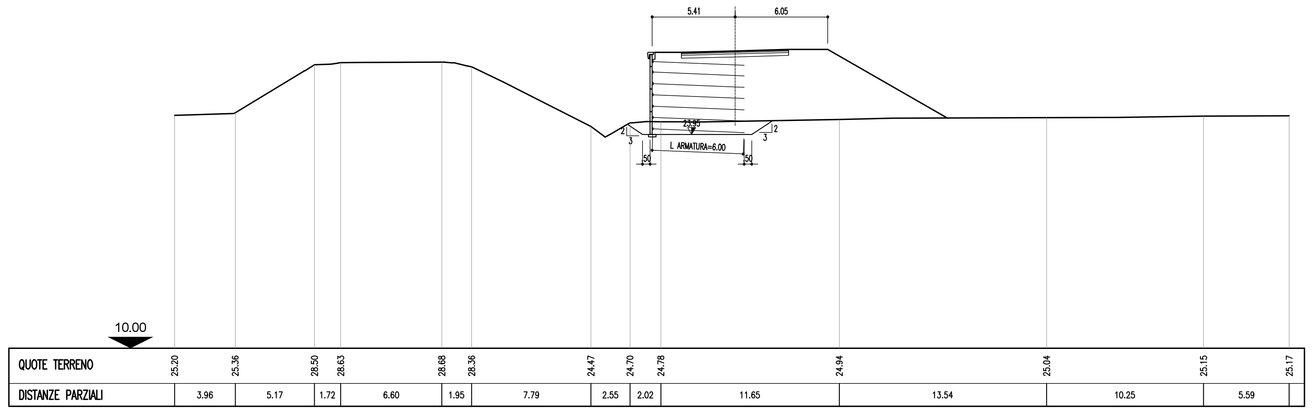

QUOTE TERRENO	25.20	25.36	28.50	28.63	28.68	28.36	24.47	24.70	24.78	24.94	25.04	25.15	25.17
DISTANZE PARZIALI	3.96	5.17	1.72	6.60	1.95	7.79	2.55	2.02	11.65	13.54	10.25	5.59	

autostrade per l'italia

AUTOSTRADA (A13) : BOLOGNA–PADOVA

TRATTO: BOLOGNA – FERRARA

AMPLIAMENTO ALLA TERZA CORSIA
TRATTO: BOLOGNA ARCOVEGGIO – FERRARA SUD

PROGETTO DEFINITIVO

IN–VIABILITA' INTERFERITE

str.prov. MATTEOTTI –Prog, 005+395

Rifacimento fuori sede

Pianta Scavi – planimetrie e sezioni
TA317

IL PROGETTISTA SPECIALISTICO	IL RESPONSABILE INTEGRAZIONE PRESTAZIONI SPECIALISTICHE	IL DIRETTORE TECNICO
Ing. Marco Pietro D'Angelantonio Ord. Ingg. Milano N.20155 RESPONSABILE GEOTECNICA ALL'APERTO	Ing. Federico Ferrari Ord. Ingg. Milano N. 21082	Ing. Orlando Mazzo Ord. Ingg. Pavia N. 1496 PROGETTAZIONE NUOVE OPERE AUTOSTRADALI

CODICE IDENTIFICATIVO

RIFERIMENTO PROGETTO			RIFERIMENTO DIRETTORIO								RIFERIMENTO ELABORATO					Ordinatore:
Codice Commessa	Lotto, Sub-Prog, Cod. Appalto	Fase	Capitolo	Paragrafo	WBS			PARTE D'OPERA			Tip.	Disciplina	Progressivo		Rev.	—
1 1 1 3 0 6	0 0 0 1	P D 0 0	0 0 0 0	0 0 0 0	0 0 0 0	0 0 0 0	0 0 0 0	0 0 0 0	0 0 0 0	0 0 0 0	A	P E	1 0 3 3		—	SCALA: Varie

	PROJECT MANAGER:	SUPPORTO SPECIALISTICO:	REVISIONE	
spea INGINEERING / Atlantia	Ing. Federico Ferrari Ord. Ingg. Milano N. 21082		n.	data
			0	NOVEMBRE 2016
			1	–
			2	–
	REDATTO: –	VERIFICATO: –	3	–
			4	–

VISTO DEL COMMITTENTE	VISTO DEL CONCEDENTE
autostrade per l'italia IL RESPONSABILE UNICO DEL PROCEDIMENTO Ing. Antonio Tosi	Ministero delle Infrastrutture e dei Trasporti DIPARTIMENTO PER LA RISTRUTTURAZIONE DELLA STRADA, DEI TRASPORTI TERRESTRI E SISTEMI INFORMATIVI E STATISTICI DIREZIONE GENERALE PER LA VIGILANZA SULLE CONCESSIONI AUTOSTRADALI

IL PRESENTE DOCUMENTO NON POTRA' ESSERE COPIATO, RIPRODOTTO O ALTRIMENTI PUBBLICATO, IN TUTTO O IN PARTE, SENZA IL CONSENSO SCRITTO DELLA SOC. AUTOSTRADE PER L'ITALIA S.P.A.. OGNI UTILIZZO NON AUTORIZZATO SARA' PERSEGUITO A NORMA DI LEGGE.
THIS DOCUMENT MAY NOT BE COPIED, REPRODUCED OR PUBLISHED, EITHER IN PART OR IN ITS ENTIRETY, WITHOUT THE WRITTEN PERMISSION OF SOC. AUTOSTRADE PER L'ITALIA S.P.A.. UNAUTHORIZED USE WILL BE PROSECUTED BY LAW.

Scala Plott.: 1:1