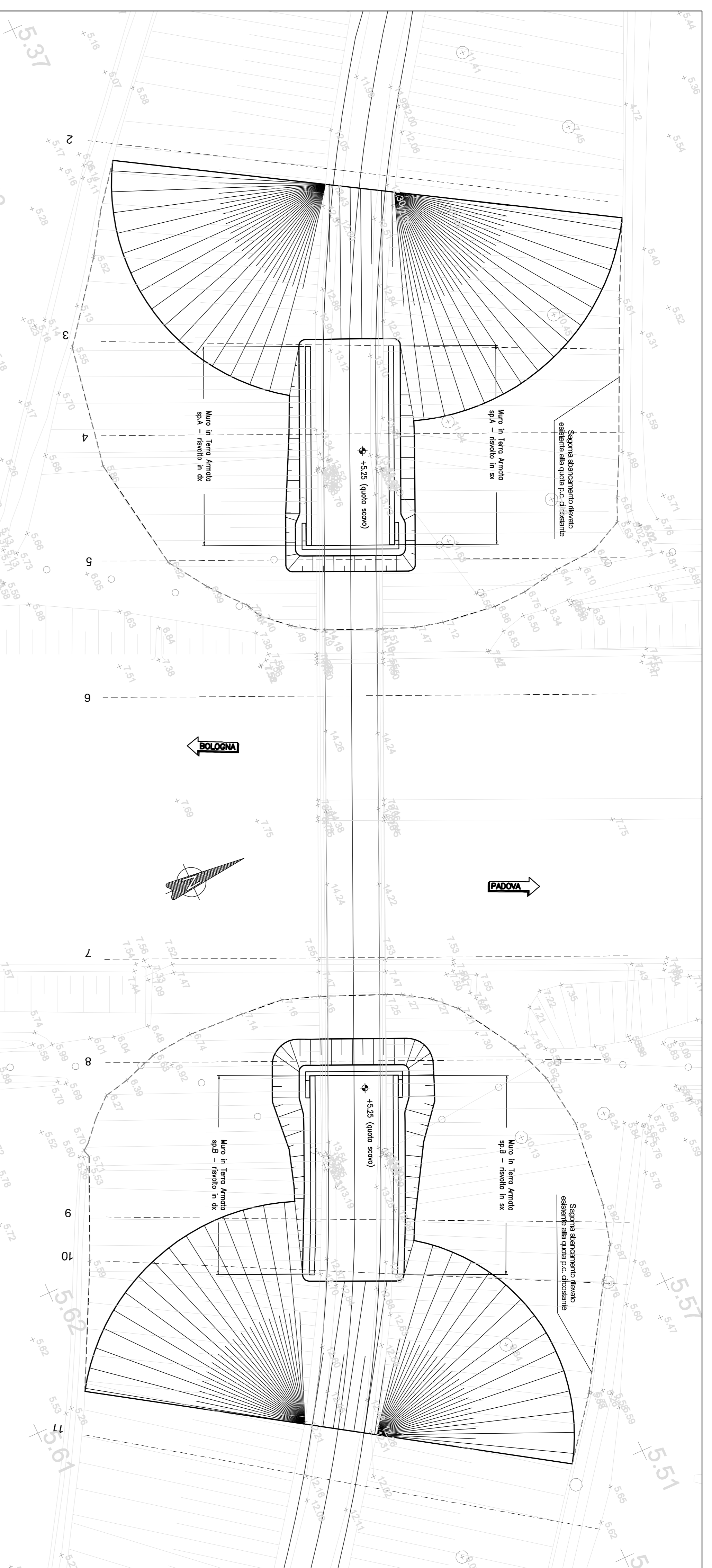


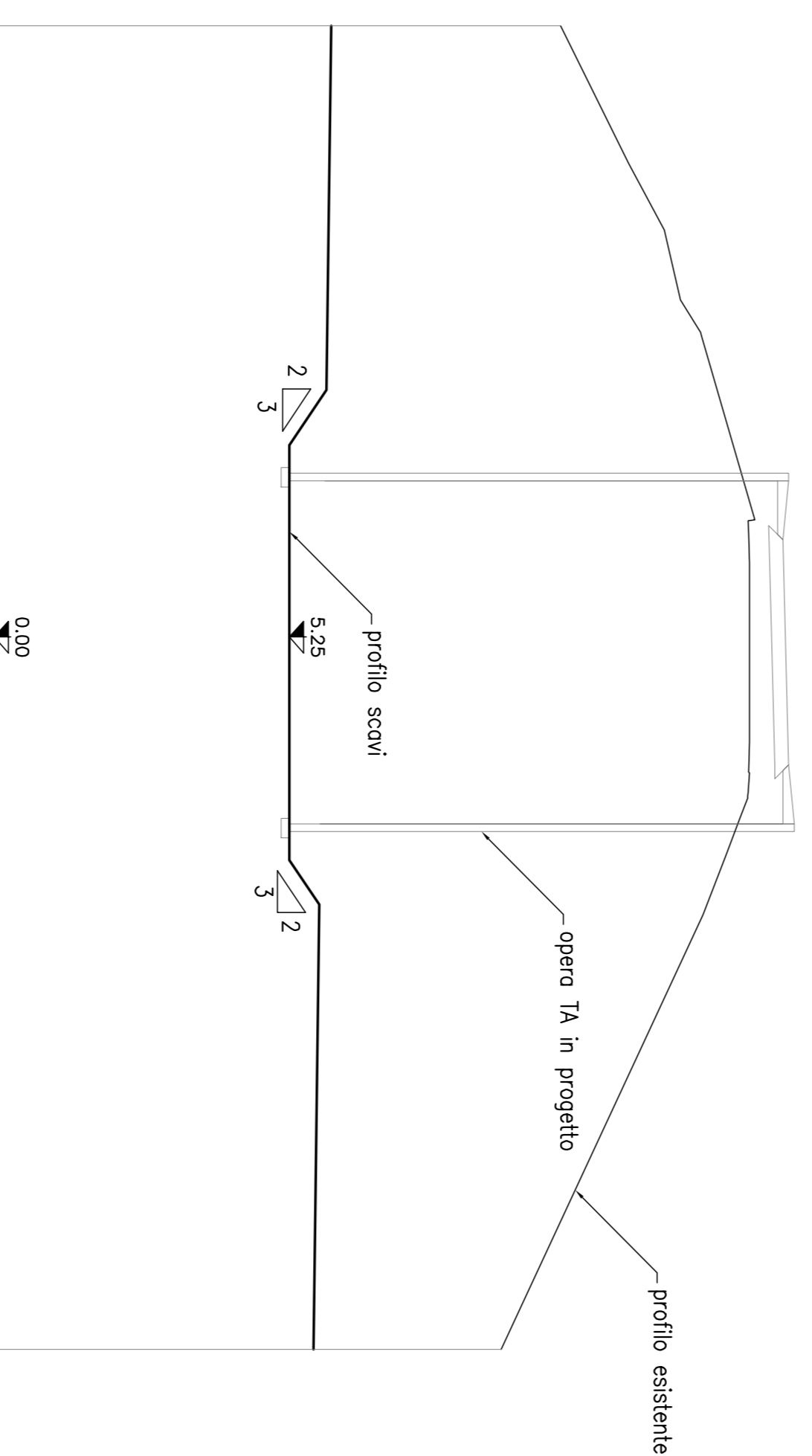
PLANIMETRIA GENERALE

1:200



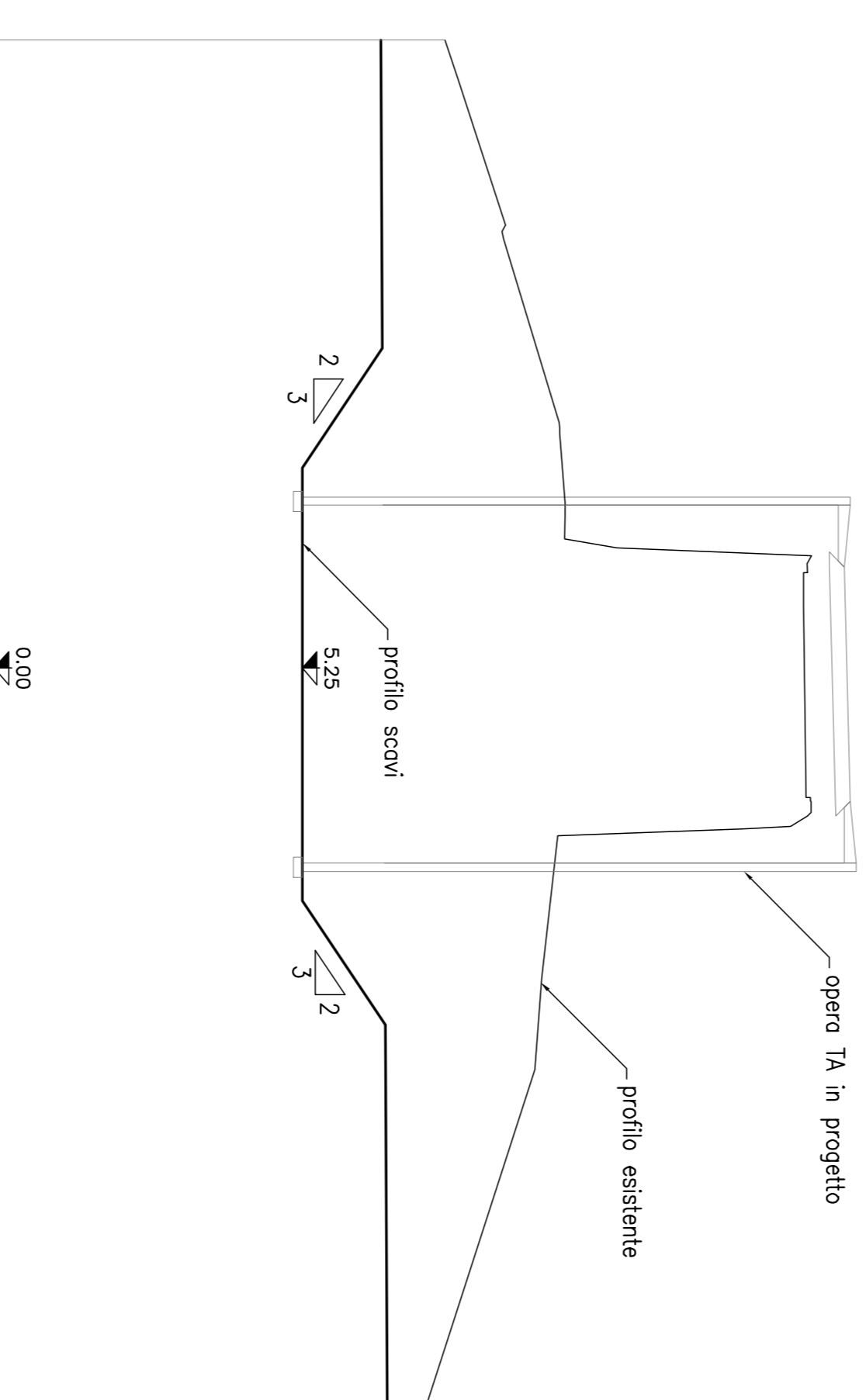
SEZIONE 4 TRASVERSALE

1:100
SPALLA A



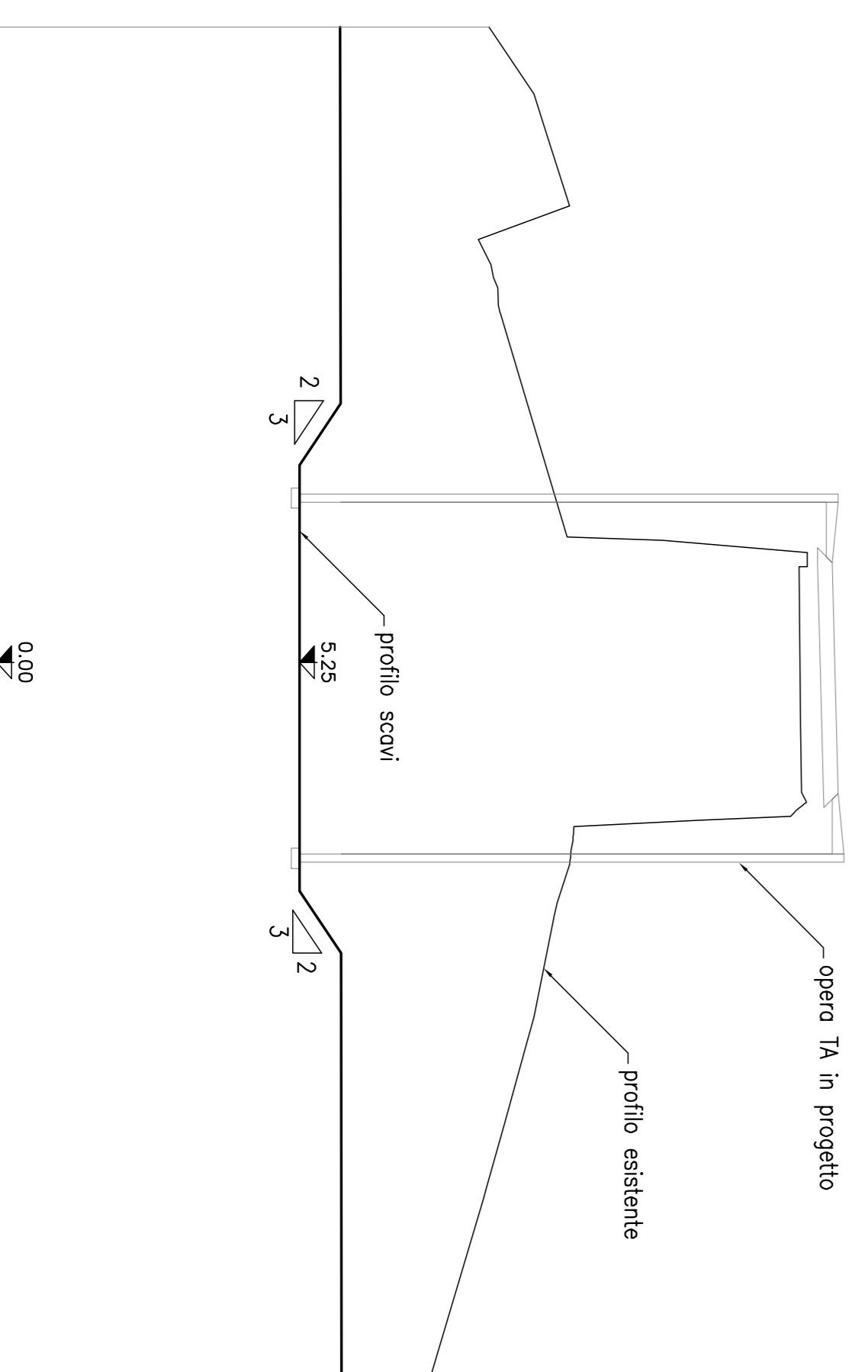
SEZIONE 8 TRASVERSALE

1:100
SPALLA B



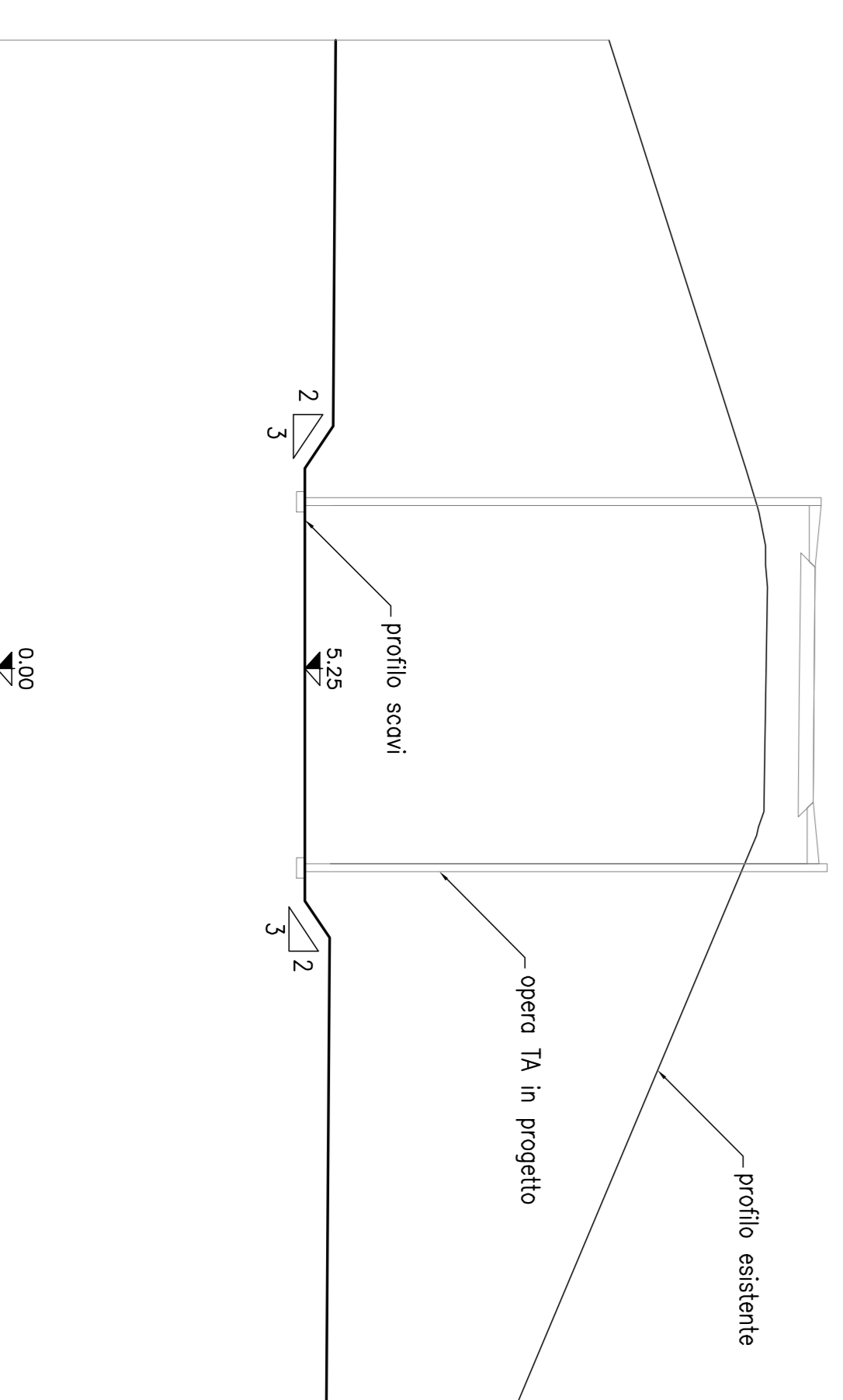
SEZIONE 5 TRASVERSALE

1:100
SPALLA A



SEZIONE 9 TRASVERSALE

1:100
SPALLA B



NOTE GENERALI SCAVI

- La quota scavo rappresentata in riferimento al piano di impostato della terra ormai.
- La scollata e l'eventuale bonifica dovrà essere realizzata come previsto in progetto e in conformità alle prescrizioni di capitolato.
- Per le opere di scavo, l'opera a 3° scavo rilevato dovranno essere gradinate in conformità al progetto e alle prescrizioni di capitolato.

autostrade // per l'Italia

AUTOSTRADA (A13) : BOLOGNA-PADOVA
TRATTO: BOLOGNA – FERRARA

AMPLIAMENTO ALLA TERZA CORSA
TRATTO: BOLOGNA ARCOVERGIO – FERRARA SUD

PROGETTO DEFINITIVO

IN – VIABILITA' INTERFERITE

str. pod. TORNIANO – prog. 030+140

Ritricimento in sede

Scavi – Pianta e sezioni
TA426 e TA427

4. PROGETTAZIONE PROVA	4. PROVA PROVA	4. APPROVAZIONE PROVA
Ing. Roberto Rossi Cod. Prov. Mod. N. 21002	Ing. Roberto Rossi Cod. Prov. Mod. N. 21002	Ing. Roberto Rossi Cod. Prov. Mod. N. 21002

SPQA		SPQA	
1113060001	P00000000000000000000	1252	1252
1113060001	P00000000000000000000	1252	1252
1113060001	P00000000000000000000	1252	1252
1113060001	P00000000000000000000	1252	1252

SPQA	SPQA
1113060001	P00000000000000000000
1113060001	P00000000000000000000
1113060001	P00000000000000000000
1113060001	P00000000000000000000