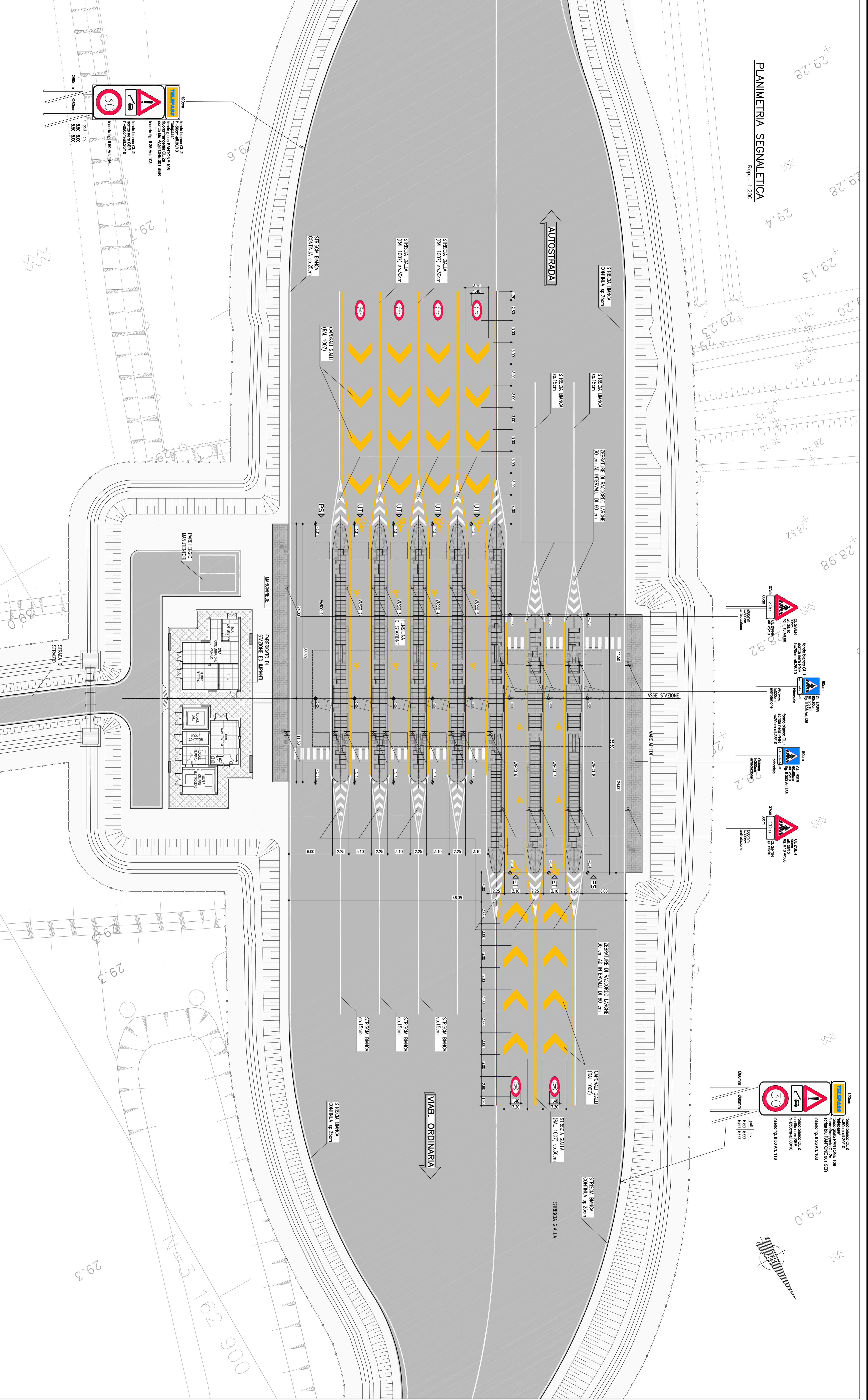


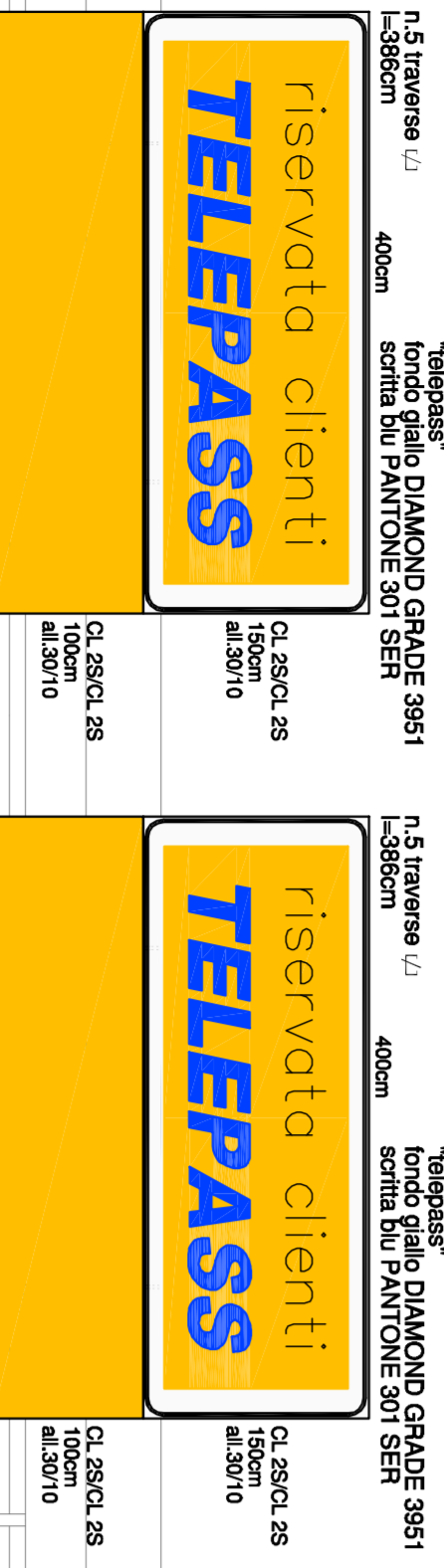
PLANIMETRIA SEGNALETICA

Scala: 1:200



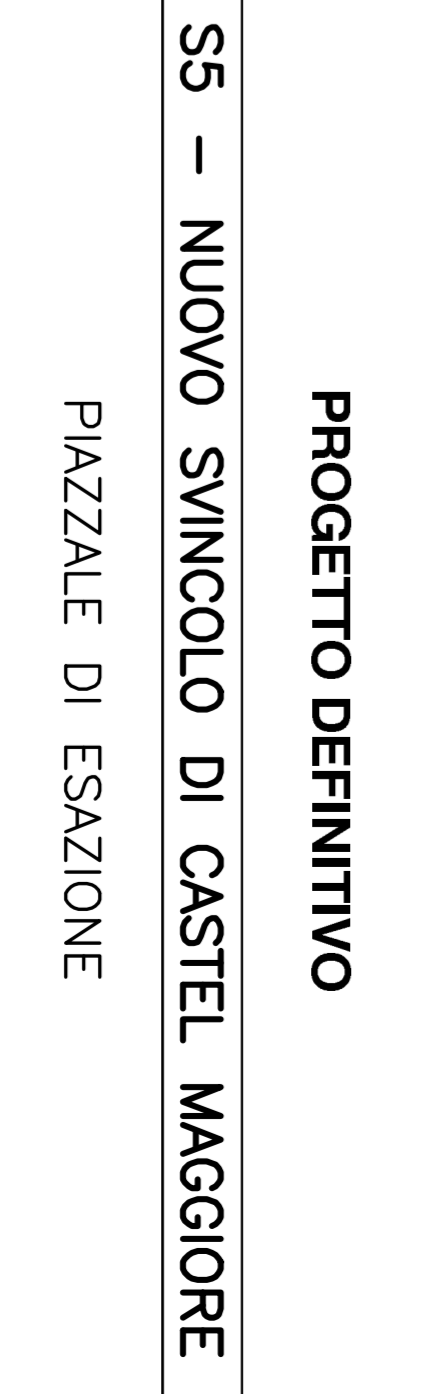
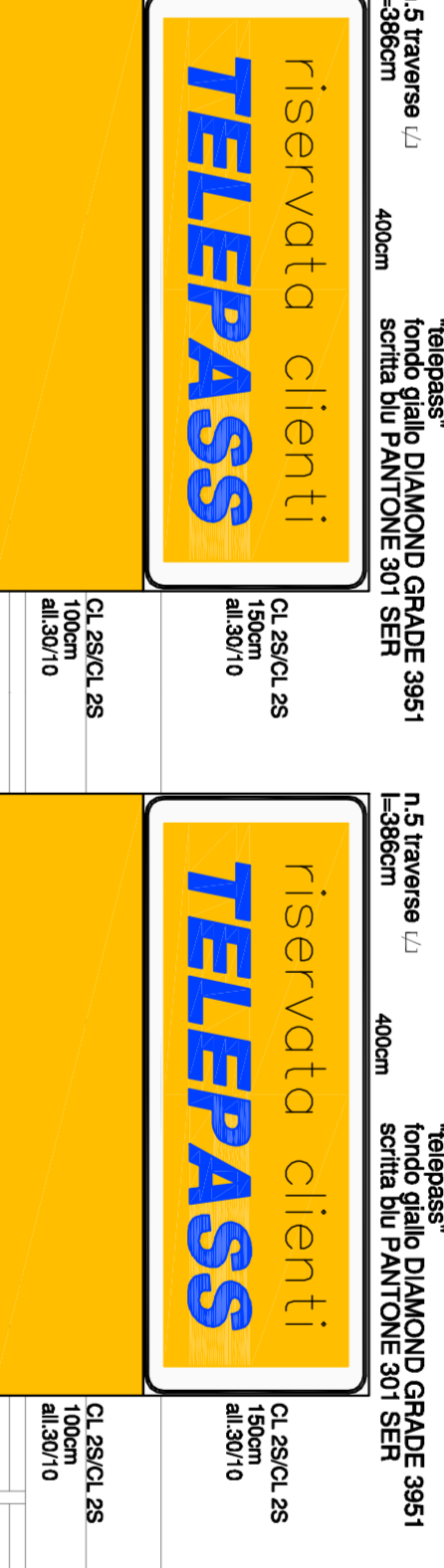
VISTA LATO ENTRATE

Scala: 1:50



VISTA LATO USCITE

Scala: 1:50



autostrade // per l'Italia

AUTOSTRADA (A13) : BOLOGNA-PADOVA
 TRATTO: BOLOGNA - FERRARA

AMPLIAMENTO ALLA TERZA CORSIA
 TRATTO: BOLOGNA ARCOVEGNO - FERRARA SUD

PROGETTO DEFINITIVO

S5 - NUOVO SVINCOLO DI CASTEL MAGGIORE

PIAZZALE DI ESALZIONE
 ELABORATI GENERALI
 SEGNALETICA ORIZZONTALE E VERTICALE

| | | | |
|---|--|---|--|
| <p>1. PROGETTAZIONE</p> <p>2. ELABORAZIONE</p> <p>3. VERIFICA</p> <p>4. APPROVAZIONE</p> | | <p>5. APPROVAZIONE</p> <p>6. APPROVAZIONE</p> <p>7. APPROVAZIONE</p> <p>8. APPROVAZIONE</p> | |
| <p>9. APPROVAZIONE</p> <p>10. APPROVAZIONE</p> <p>11. APPROVAZIONE</p> <p>12. APPROVAZIONE</p> | | <p>13. APPROVAZIONE</p> <p>14. APPROVAZIONE</p> <p>15. APPROVAZIONE</p> <p>16. APPROVAZIONE</p> | |
| <p>17. APPROVAZIONE</p> <p>18. APPROVAZIONE</p> <p>19. APPROVAZIONE</p> <p>20. APPROVAZIONE</p> | | <p>21. APPROVAZIONE</p> <p>22. APPROVAZIONE</p> <p>23. APPROVAZIONE</p> <p>24. APPROVAZIONE</p> | |

Small text at the bottom of the page, likely containing project details, dates, and contact information.