

# autostrade // per l'italia

AUTOSTRADA (A13) : BOLOGNA-PADOVA  
TRATTO: BOLOGNA – FERRARA

AMPLIAMENTO ALLA TERZA CORSIA  
TRATTO: BOLOGNA ARCOVEGGIO – FERRARA SUD

## PROGETTO DEFINITIVO

### STUDIO DI IMPATTO AMBIENTALE

QUADRO DI RIFERIMENTO AMBIENTALE  
ARCHEOLOGIA  
STUDIO DI IMPATTO ARCHEOLOGICO  
SCHEDE BIBLIOGRAFICHE

#### IL PROGETTISTA SPECIALISTICO

Ing. Annalisa Paolone  
Ord. Arch. Campobasso N.118  
RESPONSABILE ARCHEOLOGIA

#### IL RESPONSABILE INTEGRAZIONE PRESTAZIONI SPECIALISTICHE


Ing. Federica Ferrari  
Ord. Ingg. Milano N. 21082

#### IL DIRETTORE TECNICO

Ing. Orlando Mazza  
Ord. Ingg. Pavia N. 1496

PROGETTAZIONE NUOVE OPERE AUTOSTRADALI

CODICE IDENTIFICATIVO														Ordinatore:
RIFERIMENTO PROGETTO				RIFERIMENTO DIRETTORIO				RIFERIMENTO ELABORATO						
Codice	Commessa	Lotto	Sub-Prog. Cod. Appalto	Fase	Capitolo	Paragrafo	tipologia	WBS progressivo	PARTE D'OPERA	Tip.	Disciplina	Progressivo	Rev.	
1	1	1	306	0000	1	PD	0000	000000	000000	0	ARC	0002	--	SCALA: -

 gruppo Atlantia	PROJECT MANAGER:	SUPPORTO SPECIALISTICO:	REVISIONE	
	Ing. Federica Ferrari Ord. Ingg. Milano N. 21082		n.	data
			1	NOVEMBRE 2016
			2	-
			3	-
REDATTO:	-	VERIFICATO:	-	4

	<b>VISTO DEL COMMITTENTE</b>  IL RESPONSABILE UNICO DEL PROCEDIMENTO Ing. Antonio Tosi	<b>VISTO DEL CONCEDENTE</b>  Ministero delle Infrastrutture e dei Trasporti <small>DIPARTIMENTO PER LE INFRASTRUTTURE, GLI AFFARI GENERALI ED IL PERSONALE STRUTTURA DI VIGILANZA SULLE CONCESSIONARIE AUTOSTRADALI</small>
--	--	---

## INDICE

---

<b>INDICE</b>	<b>1</b>
<b>INTRODUZIONE</b>	<b>2</b>
<b>METODOLOGIA OPERATIVA</b>	<b>2</b>
<b>DESCRIZIONE DEL PROGETTO</b>	<b>2</b>
<b>INDAGINE BIBLIOGRAFICA E ARCHIVISTICA</b>	<b>3</b>
Inquadramento archeologico	3
Schede dei siti archeologici	4
<b>ANALISI TOPONOMASTICA</b>	<b>45</b>
<b>VINCOLI</b>	<b>50</b>
Bologna	50
Castel Maggiore	51
<b>BIBLIOGRAFIA E ABBREVIAZIONI</b>	<b>55</b>

## INTRODUZIONE

---

Il presente documento illustra i risultati della verifica preventiva dell'interesse archeologico relativamente al Progetto Definitivo "**Autostrada (A13) Bologna-Padova: Ampliamento alla terza corsia del tratto Bologna Arcoveggio – Ferrara Sud**". Il tratto in esame si sviluppa in direzione S-N attraverso la pianura bolognese e ferrarese, in Regione Emilia Romagna e Province di Bologna e Padova, e attraversa i Comuni di Bologna, Castel Maggiore, Bentivoglio, Galliera, Malalbergo, Poggio Renatico, Vigarano Mainarda.

## METODOLOGIA OPERATIVA

---

L'indagine archeologica è svolta secondo la normativa vigente da Marianna Alfieri, Specialista in Archeologia (D.L. 163/2006 e s.m.i.).

L'articolazione dello studio rispecchia la sequenza delle attività operative svolte, che può essere così schematizzata:

- Descrizione del progetto, con particolare riferimento alle azioni che presentano potenziali interferenze con il patrimonio archeologico.
- Inquadramento archeologico, che rappresenta una breve sintesi delle conoscenze archeologiche del territorio in prossimità dell'area di progetto.
- Schede dei siti archeologici, che raccolgono i dati disponibili su base archivistica e bibliografica, integrati dai siti individuati dalla ricognizione di superficie.

Nella raccolta dei siti desunti dalla ricerca bibliografica-archivistica, è stato fissato un buffer massimo di 2 km di distanza da entrambi i lati del tracciato; in alcuni casi, sono stati inseriti anche siti che si trovano ad una distanza leggermente maggiore.

In questi casi, si è considerato opportuno inserire questi dati aggiuntivi, in quanto essi permettono di meglio definire la potenzialità e l'importanza archeologica di un'area o di un abitato nell'ambito territoriale attraversato dal progetto.

## DESCRIZIONE DEL PROGETTO

---

Il Progetto in esame si inserisce all'interno del più esteso intervento di ampliamento e ammodernamento dell'Autostrada A13. Esso prevede l'ampliamento alla terza corsia del tratto autostradale compreso tra la pk 1+070 (Svincolo di Bologna Arcoveggio) e la pk 33+547 (Svincolo di Ferrara Sud), per uno sviluppo complessivo di circa 32,5 km.

L'ampliamento in progetto è di tipo simmetrico (circa 5 m per lato) per quasi tutto il tratto, ad eccezione di due tratti, rispettivamente di 5,1 km (tra le pk 1+720 e 6+829) e di 3,8 km (tra le pk 14+545 e 18+354), per cui è previsto un ampliamento asimmetrico lungo il lato della carreggiata Nord (direzione Padova).

Inoltre si prevede l'adeguamento dello Svincolo di Altedo, e la demolizione e ricostruzione di n. 30 cavalcavia

L'infrastruttura si presenta interamente in rilevato, ad eccezione delle opere di scavalco di strade e corsi d'acqua.

Relativamente alle opere d'arte maggiori, sono presenti n. 8 sottovia e n. 14 ponti, per i quali è previsto un ampliamento di tipo simmetrico.

## INDAGINE BIBLIOGRAFICA E ARCHIVISTICA

### Inquadramento archeologico

Osservando il posizionamento dei siti archeologici lungo il tratto autostradale in esame, si nota la massiccia presenza di attestazioni concentrate nella pianura bolognese, e la quasi totale assenza di siti nella porzione più a Nord, verso il Ferrarese.

La scarsità di testimonianze archeologiche – soprattutto di epoca preistorica – può essere attribuita al succedersi di molti eventi alluvionali che hanno depositato in molte zone – specialmente verso il Ferrarese – una spessa coltre di sedimenti fini, che hanno sigillato i livelli più antichi e i fortuiti rinvenimenti di epoca preistorica sono rintracciabili nell'ambito di quelle zone che meno hanno subito l'abbondante deposito di sedimenti fluviali.

Nell'area in esame, tra i siti più antichi, la ricerca bibliografica-archivistica segnala due rinvenimenti databili all'età del Bronzo, rispettivamente i **Siti 6 e 89**.

In particolare, il **Sito 6** documenta un livello di frequentazione caratterizzato dalla presenza di frammenti ceramici e tre buche, alla quota di 32,80 m s.l.m. (piano di campagna a 33,30 m s.l.m.), indagato durante gli scavi per la costruzione dello svincolo autostradale di Bologna-Arcoveggio, in corrispondenza della parete Est della pista B.

Anche il **Sito 89** si riferisce ad un livello di frequentazione indicato dalla presenza di frammenti ceramici dell'età del Bronzo, individuato a -1,60 m di profondità dal p.c., a Nord-Ovest della località San Marino di Bentivoglio, a circa 420 m di distanza dalla sede autostradale.

Sul finire dell'età del Bronzo, si diffondono nuovi modelli di popolamento e *facies* locali diversificate: nella prima età del Ferro, nel territorio in esame si diffonde la Cultura Villanoviana, termine convenzionale utilizzato per indicare un particolare orizzonte culturale unitario, cronologicamente collocabile approssimativamente nei secoli IX e VIII a.C., che caratterizza ambiti diversi. Questi sono accomunati dal rito della cremazione, con ossuario biconico, coperchio a elmo o a ciotola, e da tipi bronzei particolari, come il rasoio semilunato. Si tratta delle prime manifestazioni culturali e materiali di area etrusca, localizzate nel Bolognese e note a partire dalla metà del XIX secolo.

Nella fascia territoriale oggetto di indagine, si segnalano innanzi tutto i **Siti 1 e 2**, localizzati nell'area del quartiere fieristico di Bologna: gli scavi hanno portato in luce un villaggio e un'estesa necropoli, in un contesto insediativo che ha restituito tracce di frequentazione dall'età del Rame, fino all'epoca romana.

Altre tracce di abitato sono state rinvenute a Castel Maggiore, in Via San Pierino (**Siti 36, 38**), relative ad un periodo più recente (VI sec. a.C.) e poste ad una profondità di circa -4,00 m dal p.c.

Le restanti segnalazioni archeologiche riguardano la presenza di pochi affioramenti di ceramica (**Siti 111 e 125**, zona di Bentivoglio) e livelli di frequentazione intercettati in varie occasioni nei territori comunali di Castel Maggiore e Bentivoglio, generalmente alla profondità media di 1,50 m dal piano di campagna (**Siti 66, 79, 84, 88**), oppure più profondi (**Siti 20 e 45**).

Il processo di romanizzazione della Pianura Padana già avviato nel III secolo a.C., si intensificò a partire dal secolo successivo, quando venne attuata una razionale progettazione della rete stradale e centuriale. Nel 189 a.C. viene dedotta la colonia di *Bononia* e oltre a riorganizzare il preesistente centro urbano, si attuò la regolarizzazione dell'agro, comprendendo la pianura a nord, costituendo centurie di 20 x 20 *actus*. La progressiva occupazione delle terre di pianura, secondo lo schema del reticolo centuriale comprendente il sistema di strade e canali, consentiva la contemporanea bonifica dei terreni e il controllo del regime idrico anche nelle zone più disagiate.

L'occupazione del territorio incrementò durante il I secolo a.C. quando *Bononia* divenne municipio nel 90 a.C. e in occasione delle assegnazioni augustee ai veterani.

Nell'ambito territoriale d'indagine sussistono persistenze centuriali, ben riconoscibili nell'orientamento degli assi rettilinei costituiti da strade o corsi d'acqua, che attraversano soprattutto i territori comunali di Castel Maggiore e Bentivoglio.

In queste aree, infatti, abbondano le attestazioni archeologiche di età romana, costituite da: generici livelli di frequentazione, individuati a partire da quote profonde (-4/-3 m dal p.c., **Siti 4,6,7,11**) nella zona più prossima a Bologna, fino ad una profondità media di 1,5 m dal p.c. nella bassa pianura bolognese (**Siti 8,21,57,63,69,83,85,86,117,121,122**); edifici rustici, indiziati da cospicui affioramenti di materiale (**Siti 15,27,41,91,94,97,100,103,106,110,112,115,116,119,132**), oppure indagati in profondità (circa -1,50 m dal p.c., **Siti 9,78,88,90,123,130,131**), concentrati soprattutto nella zona intorno al centro di Bentivoglio; strutture destinate all'attività produttiva (fornaci), di cui sono attestate tracce nei **Siti 45 e 74**; tombe ad inumazione e incinerazione (**Siti 12,78**) e con struttura "alla cappuccina" (**Sito 95**).

Il territorio bolognese era inoltre inciso da strade oblique a lunga percorrenza che permettevano i collegamenti sia con l'Etruria che con la *Venetia*. In particolare, nella fascia territoriale indagata sono state riconosciute tracce di una via obliqua che attraversa in direzione NNE-SSW la pianura bolognese, riconducibile al tratto iniziale della strada Bologna-Padova, che raggiungeva il Po presso *Vicus Varianus* (Vigarano Pieve).

Rispetto alla pianura bolognese più meridionale, le zone più settentrionali, ad esempio il vicino territorio di Malalbergo, sono state più soggette ad alluvionamenti o impaludamenti, rendendo quasi impossibile la lettura di persistenze centuriali nell'attuale configurazione territoriale.

Per ciò che concerne il Ferrarese, abbracciando una porzione più ampia, che si estende ad ovest nella bassa modenese, fino al mirandolese, passando per S. Agostino, Finale Emilia e S. Felice sul Panaro, si osserva che i rinvenimenti archeologici documentati sono attestati generalmente a quote variabili, comprese tra 2 e 6 m di profondità dal piano di campagna. Ciò è verosimilmente conseguenza delle divagazioni di Reno e Panaro in età medievale ed è confermato dal fatto che in questa zona, i siti noti dalla ricerca bibliografica-archivistica sono datati a partire dall'età medievale e gli affioramenti in superficie riguardano materiali di età moderna.

Relativamente all'età medievale, sono segnalati molti affioramenti di materiale nella zona già citata di Castel Maggiore e Bentivoglio. Le altre testimonianze riguardano il rinvenimento di canalizzazioni (**Sito 28**) e resti di insediamento non meglio precisati (**Siti 87, 98, 99**), oppure chiaramente strutturati e databili al Basso Medioevo (XIV-XV sec. d.C. – **Sito 65**).

## Schede dei siti archeologici

Gli esiti dell'indagine bibliografica-archivistica e ricognitiva sono confluiti in schede normalizzate e i siti posizionati nell'elaborato *Analisi integrata: presenze archeologiche* (realizzata su base CTR in scala 1:10.000), che rappresenta lo stato di fatto delle conoscenze archeologiche del territorio esaminato e al tempo stesso costituisce l'illustrazione del potenziale archeologico. Altrettanto significativo è documentare le aree vincolate e gli esiti anche negativi delle analisi, in modo da consentire speditezza ai lavori, salvo la successiva acquisizione di nuove informazioni o l'emergenza, nel corso dei lavori stessi, di nuovi elementi archeologicamente rilevanti (D.Lgs 163/2006, Art. 95, comma 6).

La compilazione più o meno completa dei campi presenti dipende dalla puntualità, precisione e completezza della segnalazione dalla quale si sono desunti i dati. Per la descrizione e le particolarità dei singoli campi, vedasi qui di seguito:

<b>Numero identificativo</b>	Numero progressivo corrispondente a quello indicato nell'elaborato <i>Analisi integrata: presenze archeologiche</i>
<b>Localizzazione</b>	Indicazione di <i>Regione, Provincia, Comune, Frazione o Località</i> . Nel caso di centri urbani, alla voce Località si riporta la <i>Via/Piazza</i> .
<b>Caratteristiche dei resti archeologici</b>	<p><i>Definizione:</i> definizione riportata dalla fonte bibliografica (villa, necropoli, acquedotto, ecc.).</p> <p><i>Grado di ubicabilità:</i> indica il grado di affidabilità nel posizionamento del sito (<i>incerto – approssimativo – certo</i>), che varia sensibilmente secondo l'epoca del rinvenimento.</p> <p><i>Quota:</i> quando note, si riportano in metri le profondità a cui sono individuate le presenze archeologiche, in genere a partire dall'attuale piano di campagna. Nel caso di rinvenimenti di superficie, la quota è <i>affiorante</i> o <i>subaffiorante</i>.</p> <p><i>Vincoli esistenti:</i> precisare se il sito archeologico è sottoposto a vincoli di vario tipo.</p>
<b>Cronologia</b>	Indicazione del <i>periodo</i> (es.: età del Ferro, età romana). Ove noto, si fornisce la <i>datazione</i> puntuale.
<b>Descrizione</b>	Si riporta a testo libero e in forma generale quella esclusivamente desumibile dalla bibliografia, se possibile; altrimenti, si indica "non desumibile dalla bibliografia".
<b>Circostanze del ritrovamento</b>	<p><i>Modalità:</i> si indicano le motivazioni o le circostanze che hanno costituito la causa del recupero (es. rinvenimento fortuito, scasso da lavori agricoli, scavo archeologico, ecc.).</p> <p><i>Anno/i:</i> si riporta l'anno o gli anni in cui il sito è stato scoperto o scavato o pubblicato.</p>
<b>Bibliografia</b>	Indicazione, in ordine cronologico, dei testi relativi all'oggetto della scheda, secondo le abbreviazioni in uso nelle pubblicazioni scientifiche di ambito archeologico.
<b>Autore della scheda</b>	XY

### NUMERO SITO: 1

#### LOCALIZZAZIONE

**Coordinate (X\_GBO32; Y\_GBO32):** 1688001,16871108; 4931775,71470847  
**Regione:** Emilia Romagna  
**Provincia:** Bologna  
**Comune:** Bologna  
**Frazione/Località:** Bologna, Zona Fiera  
**Distanza dal progetto:** da PK 0+0, E 1401 m

#### CARATTERISTICHE DEI RESTI ARCHEOLOGICI

**Definizione:** villaggio e necropoli  
**Grado di ubicabilità:** certo  
**Profondità dal piano di campagna:** -  
**Vincoli esistenti:** nessuno

#### CRONOLOGIA

**Periodo:** età del Ferro  
**Datazione:** IX secolo a.C.

#### DESCRIZIONE:

Ripetute campagne di scavo tra il 1970 e il 2007 per la costruzione del quartiere fieristico, hanno portato in luce tracce di frequentazione a partire dall'età del Rame (III millennio a.C.) fino all'epoca romana (I sec. a.C. – IV sec. d.C.). Le scoperte più importanti riguardano la prima età del Ferro (IX-VIII sec. a.C.): sono stati indagati un villaggio e una estesa necropoli (1300 tombe, estese nell'area dei padiglioni n.14 e 15) pertinenti alla Cultura Villanoviana

#### CIRCOSTANZE DEL RITROVAMENTO

**Modalità:** lavori costruzione quartiere fieristico  
**Anno/i:** 1970-2007

**BIBLIOGRAFIA:** ARC BO, prot. n. 4785 del 19 giugno 1986;  
[http://www.archeobo.arti.beniculturali.it/bologna\\_fiera/scavo\\_2006.htm](http://www.archeobo.arti.beniculturali.it/bologna_fiera/scavo_2006.htm)

**AUTORE DELLA SCHEDA:** Marianna Alfieri

### NUMERO SITO: 2

#### LOCALIZZAZIONE

**Coordinate (X\_GBO32; Y\_GBO32):** 1688001,16871108; 4931536,8586  
**Regione:** Emilia Romagna  
**Provincia:** Bologna  
**Comune:** Bologna  
**Frazione/Località:** Bologna, Palazzo dei Congressi  
**Distanza dal progetto:** da PK 0+0, E 1508 m

#### CARATTERISTICHE DEI RESTI ARCHEOLOGICI

**Definizione:** villaggio e necropoli  
**Grado di ubicabilità:** certo  
**Profondità dal piano di campagna:** -  
**Vincoli esistenti:** nessuno

#### CRONOLOGIA

**Periodo:** età del Ferro – età romana  
**Datazione:** -

#### DESCRIZIONE:

Durante i lavori edili per erigere il palazzo, furono individuate tombe romane e resti di abitazioni di Cultura Villanoviana.

#### CIRCOSTANZE DEL RITROVAMENTO

**Modalità:** lavori costruzione palazzo  
**Anno/i:** 1971

**BIBLIOGRAFIA:** ARC BO, prot. n. 4000 del 10 novembre 1971.

**AUTORE DELLA SCHEDA:** Marianna Alfieri

## NUMERO SITO: 3

### LOCALIZZAZIONE

**Coordinate (X\_GBO32; Y\_GBO32):** 1685773,11; 4932504,6598  
**Regione:** Emilia Romagna  
**Provincia:** Bologna  
**Comune:** Bologna  
**Frazione/Località:** Arcoveggio, Loc. Battiferro, fornace Galeotti  
**Distanza dal progetto:** da PK 0+0, W 1657 m

### CARATTERISTICHE DEI RESTI ARCHEOLOGICI

**Definizione:** necropoli  
**Grado di ubicabilità:** certo  
**Profondità dal piano di campagna:** - 4,50 m  
**Vincoli esistenti:** nessuno

### CRONOLOGIA

**Periodo:** età romana  
**Datazione:** -

### DESCRIZIONE:

Nell'area della fornace Galeotti, rinvenuta una necropoli di età romana e una stele con iscrizione a 4,5 m di profondità dal p.c.; inoltre rinvenuti cippi e ciottoli riferibili ad una strada.

### CIRCOSTANZE DEL RITROVAMENTO

**Modalità:** non precisata  
**Anno/i:** 1924

**BIBLIOGRAFIA:** ARC BO, prot. n. 128 del 10 marzo 1930; CA 1938, p. 56 nn. 30-34.

**AUTORE DELLA SCHEDA:** Marianna Alfieri

## NUMERO SITO: 4

### LOCALIZZAZIONE

**Coordinate (X\_GBO32; Y\_GBO32):** 1685826,351; 4932517,0202  
**Regione:** Emilia Romagna  
**Provincia:** Bologna  
**Comune:** Bologna  
**Frazione/Località:** Arcoveggio, Loc. Battiferro  
**Distanza dal progetto:** da PK 0+0, W 1603 m

### CARATTERISTICHE DEI RESTI ARCHEOLOGICI

**Definizione:** livello di frequentazione  
**Grado di ubicabilità:** certo  
**Profondità dal piano di campagna:** - 4,00 m  
**Vincoli esistenti:** nessuno

### CRONOLOGIA

**Periodo:** età romana  
**Datazione:** -

### DESCRIZIONE:

Nel bacino di cava dell'ex fornace Galeotti, in occasione della costruzione degli edifici del C.N.R., individuato un piano di campagna antico con materiali di età romana, alla profondità di 4,00 m dal p.c.

### CIRCOSTANZE DEL RITROVAMENTO

**Modalità:** lavori costruzione edifici C.N.R.  
**Anno/i:** 1990

**BIBLIOGRAFIA:** ARC BO, prot. n. 2145 del 17 marzo 1990

**AUTORE DELLA SCHEDA:** Marianna Alfieri

## NUMERO SITO: 5

### LOCALIZZAZIONE

**Coordinate (X\_GBO32; Y\_GBO32):** 1689190,3549; 4932375,7186  
**Regione:** Emilia Romagna  
**Provincia:** Bologna  
**Comune:** Bologna  
**Frazione/Località:** S. Nicolò di Villola, Possessione Tesoro  
**Distanza dal progetto:** da PK 0+142, E 1944 m

### CARATTERISTICHE DEI RESTI ARCHEOLOGICI

**Definizione:** materiale sporadico  
**Grado di ubicabilità:** incerto  
**Profondità dal piano di campagna:** -  
**Vincoli esistenti:** nessuno

### CRONOLOGIA

**Periodo:** età romana  
**Datazione:** -

### DESCRIZIONE:

Rinvenimento di un tesoretto composto da circa 1000 denari.

### CIRCOSTANZE DEL RITROVAMENTO

**Modalità:** non precisate  
**Anno/i:** non precisato

**BIBLIOGRAFIA:** CASTELMAGGIORE 1979

**AUTORE DELLA SCHEDA:** Marianna Alfieri

## NUMERO SITO: 6

### LOCALIZZAZIONE

**Coordinate (X\_GBO32; Y\_GBO32):** 1687566,42207035; 4933509,04787922  
**Regione:** Emilia Romagna  
**Provincia:** Bologna  
**Comune:** Bologna  
**Frazione/Località:** Arcoveggio  
**Distanza dal progetto:** da PK 0+539, E 4 m

### CARATTERISTICHE DEI RESTI ARCHEOLOGICI

**Definizione:** tombe e strada  
**Grado di ubicabilità:** certo  
**Profondità dal piano di campagna:** da -3,00 m dal p.c.  
**Vincoli esistenti:** nessuno

### CRONOLOGIA

**Periodo:** dall'età del Bronzo all'età romana  
**Datazione:** -

### DESCRIZIONE:

Durante tre campagne di scavo per la realizzazione dello Svincolo Bologna-Arcoveggio, sono state rinvenute:

- Strada romana (-3,40 m dal p.c.): acciottolato con sarcitura in materiale ceramico, orientata W-E, con impronte carraie parallele e frammenti di ceramica a vernice nera, senza preparazione o sottofondo stradale. Inoltre, rinvenuta una tomba ad est della strada: incinerazione con ossuario globulare all'interno di cassetta in lastre di arenaria.
- 4 tombe in fossa terragna (una bisoma; tre orientate N-S, una SE-NW), pertinenti alla cultura celtica, a -4,20 m di profondità.
- Livello di frequentazione dell'età del Bronzo (ceramica e tre buche), individuato presso la parete E della pista B.

### CIRCOSTANZE DEL RITROVAMENTO

**Modalità:** Costruzione svincolo A13 Bologna-Arcoveggio  
**Anno/i:** 1987-1988

**BIBLIOGRAFIA:** ARC BO, Relazioni di scavo, Bologna Arcoveggio

**AUTORE DELLA SCHEDA:** Marianna Alfieri

## NUMERO SITO: 7

### LOCALIZZAZIONE

**Coordinate (X\_GBO32; Y\_GBO32):** 1686828,9996; 4933815,7264  
**Regione:** Emilia Romagna  
**Provincia:** Bologna  
**Comune:** Bologna  
**Frazione/Località:** Via dell'Arcoveggio  
**Distanza dal progetto:** da PK 0+528, W 795 m

### CARATTERISTICHE DEI RESTI ARCHEOLOGICI

**Definizione:** livello di frequentazione  
**Grado di ubicabilità:** certo  
**Profondità dal piano di campagna:** -3,00 m dal p.c.  
**Vincoli esistenti:** nessuno

### CRONOLOGIA

**Periodo:** età romana  
**Datazione:** -

### DESCRIZIONE:

Durante lo scavo delle fondazioni di nuovo edificio, rinvenuto a -3,00 m di profondità, un livello (spessore 30 cm) inglobante frammenti di mattoni e ceramica d'impasto tornita, comune acroma e verniciata, oltre a frammenti di carbone.

### CIRCOSTANZE DEL RITROVAMENTO

**Modalità:** Scavo fondazioni edificio  
**Anno/i:** 1990

**BIBLIOGRAFIA:** ARC BO prot. 1442 del 21 febbraio 1990

**AUTORE DELLA SCHEDA:** Marianna Alfieri

## NUMERO SITO: 8

### LOCALIZZAZIONE

**Coordinate (X\_GBO32; Y\_GBO32):** 1686375,0423; 4935012,938  
**Regione:** Emilia Romagna  
**Provincia:** Bologna  
**Comune:** Bologna  
**Frazione/Località:** Arcoveggio, Via Cristoforo Colombo  
**Distanza dal progetto:** da PK 1+425, W 1688 m

### CARATTERISTICHE DEI RESTI ARCHEOLOGICI

**Definizione:** livelli di frequentazione  
**Grado di ubicabilità:** certo  
**Profondità dal piano di campagna:** tra -1,80 e -3,35 m  
**Vincoli esistenti:** nessuno

### CRONOLOGIA

**Periodo:** età romana  
**Datazione:** -

### DESCRIZIONE:

Lungo la Via Cristoforo Colombo, in occasione della costruzione del cavalcavia ferroviario della linea FS Bologna-Venezia, individuati piani di campagna antichi e piani di calpestio probabilmente di età romana.

### CIRCOSTANZE DEL RITROVAMENTO

**Modalità:** lavori costruzione cavalcavia ferroviario  
**Anno/i:** 1990

**BIBLIOGRAFIA:** ARC BO, prot. n. 7551 del 26 settembre 1990

**AUTORE DELLA SCHEDA:** Marianna Alfieri

## NUMERO SITO: 9

### LOCALIZZAZIONE

**Coordinate (X\_GBO32; Y\_GBO32):** 1686563,9174; 4935120,889  
**Regione:** Emilia Romagna  
**Provincia:** Bologna  
**Comune:** Bologna  
**Frazione/Località:** Arcoveggio, Via Cristoforo Colombo  
**Distanza dal progetto:** da PK 1+606, W 1560 m

### CARATTERISTICHE DEI RESTI ARCHEOLOGICI

**Definizione:** edificio rustico  
**Grado di ubicabilità:** certo  
**Profondità dal piano di campagna:** da -1,50 m  
**Vincoli esistenti:** nessuno

### CRONOLOGIA

**Periodo:** età romana  
**Datazione:** II-IV sec. d.C.

### DESCRIZIONE:

Durante lo scavo della rampa di accesso al sottoferruvia di Via Cristoforo Colombo, intercettati: resti di un piccolo impianto rustico di cui sono state messe in luce due strutture murarie in fondazione (ortogonali tra loro e non coassiali con la centuriazione), formate da frammenti di tegole e mattoni manubriati conservatisi per sei-sette corsi; uno strato di crollo e tre dolii frammentati in antico; alcuni strati antropici con dispersione di laterizi (a 2,20-2,80 m dal p.c.); una discarica profonda fino a 1,50 m dal p.c. con materiali ceramici dal pieno II secolo d.C. agli inizi del IV secolo d.C.

### CIRCOSTANZE DEL RITROVAMENTO

**Modalità:** lavori scavo rampa sottoferruvia  
**Anno/i:** 1990

**BIBLIOGRAFIA:** ARC BO, prot. n. 8761 del 30 ottobre 1990

**AUTORE DELLA SCHEDA:** Marianna Alfieri

## NUMERO SITO: 10

### LOCALIZZAZIONE

**Coordinate (X\_GBO32; Y\_GBO32):** 1686622,0622; 4934945,2693  
**Regione:** Emilia Romagna  
**Provincia:** Bologna  
**Comune:** Bologna  
**Frazione/Località:** Malcantone, Via del Rosario  
**Distanza dal progetto:** da PK 1+454, W 1435 m

### CARATTERISTICHE DEI RESTI ARCHEOLOGICI

**Definizione:** materiale sporadico  
**Grado di ubicabilità:** approssimativo  
**Profondità dal piano di campagna:** tra -4 e -7 m dal p.c.  
**Vincoli esistenti:** nessuno

### CRONOLOGIA

**Periodo:** età preromana  
**Datazione:** -

### DESCRIZIONE:

Presso la Cava Fornaciaci S.p.A., individuate tracce antropiche di età preromana (pochi frammenti fittili) ad una quota variabile tra 4 e 7 m di profondità dal piano di campagna.

### CIRCOSTANZE DEL RITROVAMENTO

**Modalità:** scavi estrattivi in cava  
**Anno/i:** 2001

**BIBLIOGRAFIA:** ARC BO, prot. n. 9832 del 31 luglio 2001

**AUTORE DELLA SCHEDA:** Marianna Alfieri

## NUMERO SITO: 11

### LOCALIZZAZIONE

**Coordinate (X\_GBO32; Y\_GBO32):** 1685791,0344; 4934790,5122

**Regione:** Emilia Romagna

**Provincia:** Bologna

**Comune:** Bologna

**Frazione/Località:** Malcantone, Via del Rosario

**Distanza dal progetto:** da PK 1+11, W 2134 m

### CARATTERISTICHE DEI RESTI ARCHEOLOGICI

**Definizione:** livello di frequentazione

**Grado di ubicabilità:** approssimativo

**Profondità dal piano di campagna:** -3,00 m

**Vincoli esistenti:** nessuno

### CRONOLOGIA

**Periodo:** età romana

**Datazione:** -

### DESCRIZIONE:

Presso la Cava della Cooperativa Edilfornaciai, nell'area di "raccordo della linea di cintura con la linea ferroviaria Bologna Venezia e Via del Rosario", individuato uno strato antropizzato di età romana che ha restituito materiale ceramico (frammenti di anfore e di ceramica a vernice nera), frammenti di laterizi e di vasellame in vetro.

### CIRCOSTANZE DEL RITROVAMENTO

**Modalità:** scavi estrattivi in cava

**Anno/i:** 1977

**BIBLIOGRAFIA:** ARC BO, prot. n. 3517 del 4 agosto 1977

**AUTORE DELLA SCHEDA:** Marianna Alfieri

## NUMERO SITO: 12

### LOCALIZZAZIONE

**Coordinate (X\_GBO32; Y\_GBO32):** 1686996,007; 4934922,7393

**Regione:** Emilia Romagna

**Provincia:** Bologna

**Comune:** Bologna

**Frazione/Località:** Corticella, Fornaci Stanzani

**Distanza dal progetto:** da PK 1+600, W 1085 m

### CARATTERISTICHE DEI RESTI ARCHEOLOGICI

**Definizione:** tombe e tracce di insediamento

**Grado di ubicabilità:** approssimativo

**Profondità dal piano di campagna:** -4,90 m

**Vincoli esistenti:** nessuno

### CRONOLOGIA

**Periodo:** età romana

**Datazione:** -

### DESCRIZIONE:

A -4,90 m dal p.c. rinvenuto un cippo sepolcrale romano con iscrizione di età augustea; due urne cinerarie a distanza di cinque metri dal cippo e sotto il piano di posa di quest'ultimo; a circa 0,5 km dal cippo verso N, rinvenute sepolture romane (inumazione e incinerazione); a 55 m dal cippo, verso S, rinvenuto un pavimento ad esagonette; una sepoltura romana ad incinerazione in oletta (Fornace Stanzani-Levi); due sepolture romane ad inumazione (Fornace Gamberini).

### CIRCOSTANZE DEL RITROVAMENTO

**Modalità:** scavi estrattivi in cava

**Anno/i:** 1938

**BIBLIOGRAFIA:** CA 1938, pp. 52-53 nn. 8-13

**AUTORE DELLA SCHEDA:** Marianna Alfieri

## NUMERO SITO: 13

### LOCALIZZAZIONE

**Coordinate (X\_GBO32; Y\_GBO32):** 1686705,8694; 4935641,0855

**Regione:** Emilia Romagna

**Provincia:** Bologna

**Comune:** Bologna

**Frazione/Località:** Corticella, Via Cristoforo Colombo

**Distanza dal progetto:** da PK 2+155, W 1637 m

### CARATTERISTICHE DEI RESTI ARCHEOLOGICI

**Definizione:** livelli di frequentazione

**Grado di ubicabilità:** incerto

**Profondità dal piano di campagna:** -

**Vincoli esistenti:** nessuno

### CRONOLOGIA

**Periodo:** età romana

**Datazione:** II secolo a.C.

### DESCRIZIONE:

In Via Cristoforo Colombo, intercettati strati antropizzati di epoca romana, con frammenti di tegole e mattoni oltre a frammenti ceramici (II secolo a.C.)

### CIRCOSTANZE DEL RITROVAMENTO

**Modalità:** non precisate

**Anno/i:** 1986

**BIBLIOGRAFIA:** ARC BO, prot. n. 4785 del 19 giugno 1986

**AUTORE DELLA SCHEDA:** Marianna Alfieri

## NUMERO SITO: 14

### LOCALIZZAZIONE

**Coordinate (X\_GBO32; Y\_GBO32):** 1688325,4402; 4935357,6222

**Regione:** Emilia Romagna

**Provincia:** Bologna

**Comune:** Bologna

**Frazione/Località:** Via Peglioni

**Distanza dal progetto:** da PK 2+537, W 38 m

### CARATTERISTICHE DEI RESTI ARCHEOLOGICI

**Definizione:** affioramento materiali

**Grado di ubicabilità:** certo

**Profondità dal piano di campagna:** affiorante

**Vincoli esistenti:** nessuno

### CRONOLOGIA

**Periodo:** età moderna

**Datazione:** -

### DESCRIZIONE:

In UR 017 rinvenuto affioramento (20x30 m) di frammenti laterizi di età moderna e ciottoli, oltre a rari frammenti ceramici tra cui un frammento di ceramica graffita di età rinascimentale

### CIRCOSTANZE DEL RITROVAMENTO

**Modalità:** ricognizione di superficie AR/S Archeosistemi

**Anno/i:** 2011

**BIBLIOGRAFIA:** inedito

**AUTORE DELLA SCHEDA:** Marianna Alfieri



## NUMERO SITO: 15

### LOCALIZZAZIONE

**Coordinate (X\_GBO32; Y\_GBO32):** 1688103,6972; 4936049,0237  
**Regione:** Emilia Romagna  
**Provincia:** Bologna  
**Comune:** Castel Maggiore  
**Frazione/Località:** Via Tuscolano  
**Distanza dal progetto:** da PK 3+83, W 515 m

### CARATTERISTICHE DEI RESTI ARCHEOLOGICI

**Definizione:** edificio rustico  
**Grado di ubicabilità:** certo: 44°33'11.20" N; 11°22'4.47" E  
**Profondità dal piano di campagna:** affiorante  
**Vincoli esistenti:** nessuno

### CRONOLOGIA

**Periodo:** età romana  
**Datazione:** -

### DESCRIZIONE:

Affioramento di materiali da costruzione e frammenti ceramici in aratura. Probabile edificio rustico di età romana.

### CIRCOSTANZE DEL RITROVAMENTO

**Modalità:** Ricognizione di superficie  
**Anno/i:** non precisato

**BIBLIOGRAFIA:** PSC Castel Maggiore 2008-2009, sito 030.043.R

**AUTORE DELLA SCHEDA:** Marianna Alfieri

## NUMERO SITO: 16

### LOCALIZZAZIONE

**Coordinate (X\_GBO32; Y\_GBO32):** 1686858,2327; 4936694,8749  
**Regione:** Emilia Romagna  
**Provincia:** Bologna  
**Comune:** Castel Maggiore  
**Frazione/Località:** Ronco – Chiesa di Sant'Apollinare di Ronco  
**Distanza dal progetto:** da PK 3+180, W 1915 m

### CARATTERISTICHE DEI RESTI ARCHEOLOGICI

**Definizione:** affioramento materiali  
**Grado di ubicabilità:** certo: 44°33'33.28" N; 11°21'8.91" E  
**Profondità dal piano di campagna:** affiorante  
**Vincoli esistenti:** nessuno

### CRONOLOGIA

**Periodo:** età medievale  
**Datazione:** -

### DESCRIZIONE:

Affioramento di frammenti ceramici riconducibili a frequentazione di età medievale.

### CIRCOSTANZE DEL RITROVAMENTO

**Modalità:** Ricognizione di superficie  
**Anno/i:** non precisato

**BIBLIOGRAFIA:** PSC Castel Maggiore 2008-2009, sito 030.042.M

**AUTORE DELLA SCHEDA:** Marianna Alfieri

## NUMERO SITO: 17

### LOCALIZZAZIONE

**Coordinate (X\_GBO32; Y\_GBO32):** 1686858,2327; 4936694,8749  
**Regione:** Emilia Romagna  
**Provincia:** Bologna  
**Comune:** Castel Maggiore  
**Frazione/Località:** Via Frabaccia, Fondo Casino  
**Distanza dal progetto:** da PK 3+180, W 1915 m

### CARATTERISTICHE DEI RESTI ARCHEOLOGICI

**Definizione:** livello di frequentazione  
**Grado di ubicabilità:** certo: 44°33'33.28" N; 11°21'8.91" E  
**Profondità dal piano di campagna:** -  
**Vincoli esistenti:** nessuno

### CRONOLOGIA

**Periodo:** età medievale  
**Datazione:** -

### DESCRIZIONE:

Lavori per realizzazione di nuova viabilità hanno evidenziato la presenza di livello di frequentazione di età medievale.

### CIRCOSTANZE DEL RITROVAMENTO

**Modalità:** Lavori per realizzazione nuova viabilità  
**Anno/i:** non precisato

**BIBLIOGRAFIA:** PSC Castel Maggiore 2008-2009, sito 030.039.M

**AUTORE DELLA SCHEDA:** Marianna Alfieri

## NUMERO SITO: 18

### LOCALIZZAZIONE

**Coordinate (X\_GBO32; Y\_GBO32):** 1690003,1751; 4936092,5588  
**Regione:** Emilia Romagna  
**Provincia:** Bologna  
**Comune:** Granarolo dell'Emilia  
**Frazione/Località:** Cadriano, Luoghetto Tesoro (ex Podere Nanni)  
**Distanza dal progetto:** da PK 3+880, E 1210 m

### CARATTERISTICHE DEI RESTI ARCHEOLOGICI

**Definizione:** struttura muraria, tesoretto  
**Grado di ubicabilità:** incerto  
**Profondità dal piano di campagna:** -  
**Vincoli esistenti:** nessuno

### CRONOLOGIA

**Periodo:** età romana  
**Datazione:** età tardo-repubblicana (50-49 a.C.)

### DESCRIZIONE:

Rinvenimento di un tesoretto composto da 3000-10000 denari e svariate barre d'oro, in un contenitore di rame. Nell'allargamento dello scavo, rinvenuta una struttura muraria (circa 47x15 m) in pezzame laterizio di età romana.

### CIRCOSTANZE DEL RITROVAMENTO

**Modalità:** non precisata  
**Anno/i:** non precisato

**BIBLIOGRAFIA:** CA 1938, F. 87, Bologna, p. 52, n. 6

**AUTORE DELLA SCHEDA:** Marianna Alfieri

## NUMERO SITO: 20

### LOCALIZZAZIONE

**Coordinate (X\_GBO32; Y\_GBO32):** 1688183,94; 4937316,2733  
**Regione:** Emilia Romagna  
**Provincia:** Bologna  
**Comune:** Castel Maggiore  
**Frazione/Località:** Via Angelelli  
**Distanza dal progetto:** da PK 4+276, W 947 m

### CARATTERISTICHE DEI RESTI ARCHEOLOGICI

**Definizione:** livelli di frequentazione  
**Grado di ubicabilità:** certo: 44°33'52.16" N; 11°22'9.77" E  
**Profondità dal piano di campagna:** -2,80 / -3,10 m  
**Vincoli esistenti:** nessuno

### CRONOLOGIA

**Periodo:** età del Ferro  
**Datazione:** -

### DESCRIZIONE:

Lavori per la realizzazione di cassa di espansione (Comparto 10) alla profondità di -2,80 m dal p.c., livelli antropizzati relativi all'età del Ferro.

### CIRCOSTANZE DEL RITROVAMENTO

**Modalità:** Indagini archeologiche Tecne S.r.l.  
**Anno/i:** 2006 - 2007

**BIBLIOGRAFIA:** PSC Castel Maggiore 2008-2009, sito 019.034.F

**AUTORE DELLA SCHEDA:** Marianna Alfieri

## NUMERO SITO: 21

### LOCALIZZAZIONE

**Coordinate (X\_GBO32; Y\_GBO32):** 1688167,4967; 4937327,5311  
**Regione:** Emilia Romagna  
**Provincia:** Bologna  
**Comune:** Castel Maggiore  
**Frazione/Località:** Via Angelelli  
**Distanza dal progetto:** da PK 4+280, W 966 m

### CARATTERISTICHE DEI RESTI ARCHEOLOGICI

**Definizione:** strada  
**Grado di ubicabilità:** certo: 44°33'52.54" N; 11°22'9.04" E  
**Profondità dal piano di campagna:** -2,50 m  
**Vincoli esistenti:** nessuno

### CRONOLOGIA

**Periodo:** età romana  
**Datazione:** -

### DESCRIZIONE:

Lavori per la realizzazione di cassa di espansione (Comparto 10) hanno posto in evidenza livelli antropizzati di epoca romana e, in particolare, a -2,50 m dal p.c., livelli glareati pertinenti ad antica viabilità di età romana.

### CIRCOSTANZE DEL RITROVAMENTO

**Modalità:** Indagini archeologiche Tecne S.r.l.  
**Anno/i:** 2006 - 2007

**BIBLIOGRAFIA:** PSC Castel Maggiore 2008-2009, sito 019.033.R

**AUTORE DELLA SCHEDA:** Marianna Alfieri

## NUMERO SITO: 22

### LOCALIZZAZIONE

**Coordinate (X\_GBO32; Y\_GBO32):** 1687172,0002; 4938100,7025  
**Regione:** Emilia Romagna  
**Provincia:** Bologna  
**Comune:** Castel Maggiore  
**Frazione/Località:** Colombara (Viale Repubblica – Via Frabaccia)  
**Distanza dal progetto:** da PK 4+592, W 2187 m

### CARATTERISTICHE DEI RESTI ARCHEOLOGICI

**Definizione:** affioramento materiali  
**Grado di ubicabilità:** certo: 44°34'18.51" N; 11°21'24.96" E  
**Profondità dal piano di campagna:** affiorante  
**Vincoli esistenti:** nessuno

### CRONOLOGIA

**Periodo:** età medievale  
**Datazione:** -

### DESCRIZIONE:

Affioramento di frammenti ceramici riconducibili a frequentazione di età medievale.

### CIRCOSTANZE DEL RITROVAMENTO

**Modalità:** Ricognizione di superficie.  
**Anno/i:** non precisato  
**BIBLIOGRAFIA:** PSC Castel Maggiore 2008-2009, sito 019.022.M

**AUTORE DELLA SCHEDA:** Marianna Alfieri

## NUMERO SITO: 23

### LOCALIZZAZIONE

**Coordinate (X\_GBO32; Y\_GBO32):** 1686686,337; 4938116,956  
**Regione:** Emilia Romagna  
**Provincia:** Bologna  
**Comune:** Castel Maggiore  
**Frazione/Località:** Viale Frabaccia, Comparto 4 - Isorus  
**Distanza dal progetto:** da PK 4+413, W 2639 m

### CARATTERISTICHE DEI RESTI ARCHEOLOGICI

**Definizione:** canalizzazioni  
**Grado di ubicabilità:** certo; coordinate: 44°34'19.49" N - 11°21'2.98" E  
**Profondità dal piano di campagna:** da -1,70 m  
**Vincoli esistenti:** nessuno

### CRONOLOGIA

**Periodo:** età romana  
**Datazione:** dal I sec. d.C. avanzato alla prima metà VI sec. d.C.

### DESCRIZIONE:

Da tre saggi archeologici sono emersi:

Saggio 1: canalizzazioni con orientamento SW-NE, riempimento con frammenti laterizi di età romana generica, e resti di un focolare

Saggio 2: 1) deposito artificiale formato da frammenti laterizi, pezzi di leucitite e frammenti ceramici più due crustae marmoree. Probabile scarico di materiale per bonifica, I sec. d.C. avanzato. 2) deposito artificiale formato da concotto, frammenti laterizi e ceramici di piatto; presenza di ceramica depurata e sigillata tarda (prima metà VI sec. d.C.). il deposito era tagliato da due buche (diam. 45 cm)

### CIRCOSTANZE DEL RITROVAMENTO

**Modalità:** scavo archeologico Tecne S.r.l.  
**Anno/i:** 2006

**BIBLIOGRAFIA:** ARC BO prot. 1534 pos. B/2; PSC Castel Maggiore 2008-2009, sito 019.019.R

**AUTORE DELLA SCHEDA:** Marianna Alfieri

## NUMERO SITO: 24

### LOCALIZZAZIONE

**Coordinate (X\_GBO32; Y\_GBO32):** 1688917,653; 4937654,4684  
**Regione:** Emilia Romagna  
**Provincia:** Bologna  
**Comune:** Castel Maggiore  
**Frazione/Località:** Sabbiuo, Via Saliceto  
**Distanza dal progetto:** da PK 4+879, W 409 m

### CARATTERISTICHE DEI RESTI ARCHEOLOGICI

**Definizione:** affioramento materiali  
**Grado di ubicabilità:** certo: 44°34'2.42" N; 11°22'43.45" E  
**Profondità dal piano di campagna:** affiorante  
**Vincoli esistenti:** nessuno

### CRONOLOGIA

**Periodo:** età medievale  
**Datazione:** -

### DESCRIZIONE:

Affioramento di frammenti ceramici riconducibili a frequentazione di età medievale.

### CIRCOSTANZE DEL RITROVAMENTO

**Modalità:** Ricognizione di superficie  
**Anno/i:** non precisato

**BIBLIOGRAFIA:** PSC Castel Maggiore 2008-2009, sito 019.030.M

**AUTORE DELLA SCHEDA:** Marianna Alfieri

## NUMERO SITO: 25

### LOCALIZZAZIONE

**Coordinate (X\_GBO32; Y\_GBO32):** 1688155,4359; 4938009,0536  
**Regione:** Emilia Romagna  
**Provincia:** Bologna  
**Comune:** Castel Maggiore  
**Frazione/Località:** Via Chiesa – Via Angelelli  
**Distanza dal progetto:** da PK 4+900, W 1249 m

### CARATTERISTICHE DEI RESTI ARCHEOLOGICI

**Definizione:** affioramento materiali  
**Grado di ubicabilità:** certo: 44°34'14.62" N; 11°22'9.39" E  
**Profondità dal piano di campagna:** affiorante  
**Vincoli esistenti:** nessuno

### CRONOLOGIA

**Periodo:** età medievale  
**Datazione:** -

### DESCRIZIONE:

Affioramento di frammenti ceramici riconducibili a frequentazione di età medievale.

### CIRCOSTANZE DEL RITROVAMENTO

**Modalità:** Ricognizione di superficie.  
**Anno/i:** non precisato

**BIBLIOGRAFIA:** PSC Castel Maggiore 2008-2009, sito 019.023.M

**AUTORE DELLA SCHEDA:** Marianna Alfieri

## NUMERO SITO: 26

### LOCALIZZAZIONE

**Coordinate (X\_GBO32; Y\_GBO32):** 1689188,7033; 4937875,4627  
**Regione:** Emilia Romagna  
**Provincia:** Bologna  
**Comune:** Castel Maggiore  
**Frazione/Località:** Fondo Bargellina – Via Sammarina  
**Distanza dal progetto:** da PK 5+190, W 248 m

### CARATTERISTICHE DEI RESTI ARCHEOLOGICI

**Definizione:** affioramento materiali  
**Grado di ubicabilità:** certo: 44°34'9.32" N; 11°22'56.02" E  
**Profondità dal piano di campagna:** affiorante  
**Vincoli esistenti:** nessuno

### CRONOLOGIA

**Periodo:** età medievale  
**Datazione:** -

### DESCRIZIONE:

Affioramento di frammenti ceramici riconducibili a frequentazione di età medievale.

### CIRCOSTANZE DEL RITROVAMENTO

**Modalità:** Ricognizione di superficie  
**Anno/i:** non precisato

**BIBLIOGRAFIA:** PSC Castel Maggiore 2008-2009, sito 019.026.M

**AUTORE DELLA SCHEDA:** Marianna Alfieri

## NUMERO SITO: 27

### LOCALIZZAZIONE

**Coordinate (X\_GBO32; Y\_GBO32):** 1688704,0341; 4938023,1532  
**Regione:** Emilia Romagna  
**Provincia:** Bologna  
**Comune:** Castel Maggiore  
**Frazione/Località:** Via Saliceto – Via Matteotti  
**Distanza dal progetto:** da PK 5+132, W 752 m

### CARATTERISTICHE DEI RESTI ARCHEOLOGICI

**Definizione:** edificio rustico  
**Grado di ubicabilità:** certo: 44°34'14.56" N; 11°22'34.26" E  
**Profondità dal piano di campagna:** affiorante  
**Vincoli esistenti:** nessuno

### CRONOLOGIA

**Periodo:** età romana  
**Datazione:** -

### DESCRIZIONE:

Affioramento di materiali da costruzione e frammenti ceramici in aratura. Probabile edificio rustico di età romana.

### CIRCOSTANZE DEL RITROVAMENTO

**Modalità:** Ricognizione di superficie  
**Anno/i:** non precisato

**BIBLIOGRAFIA:** PSC Castel Maggiore 2008-2009, sito 019.025.R

**AUTORE DELLA SCHEDA:** Marianna Alfieri

## NUMERO SITO: 28

### LOCALIZZAZIONE

**Coordinate (X\_GBO32; Y\_GBO32):** 1688269,6799; 4938240,5896

**Regione:** Emilia Romagna

**Provincia:** Bologna

**Comune:** Castel Maggiore

**Frazione/Località:** Via Chiesa

**Distanza dal progetto:** da PK 5+158, W 1237 m

### CARATTERISTICHE DEI RESTI ARCHEOLOGICI

**Definizione:** canalizzazioni

**Grado di ubicabilità:** certo: 44°34'22.01" N;

**Profondità dal piano di campagna:** non precisata

**Vincoli esistenti:** nessuno

### CRONOLOGIA

**Periodo:** età medievale

**Datazione:** -

### DESCRIZIONE:

Lavori di splanteamento per la realizzazione del parcheggio hanno messo in luce canalizzazioni pertinenti a probabile assetto medievale. Rilevata la presenza di frammenti di tegole, frammenti ceramici (anche "pettinata") e frammenti osteologici di animali.

### CIRCOSTANZE DEL RITROVAMENTO

**Modalità:** lavori realizzazione parcheggio

**Anno/i:** 2007

**BIBLIOGRAFIA:** ARC BO, Segnalazione Calligola - Fiorini 7 gennaio 2007; PSC Castel Maggiore 2008-2009, sito 019.018.M

**AUTORE DELLA SCHEDA:** Marianna Alfieri

## NUMERO SITO: 29

### LOCALIZZAZIONE

**Coordinate (X\_GBO32; Y\_GBO32):** 1688099,0871; 4938368,4274

**Regione:** Emilia Romagna

**Provincia:** Bologna

**Comune:** Castel Maggiore

**Frazione/Località:** Via Matteotti – Via San Pierino

**Distanza dal progetto:** da PK 5+207, W 1444 m

### CARATTERISTICHE DEI RESTI ARCHEOLOGICI

**Definizione:** affioramento materiali

**Grado di ubicabilità:** certo: 44°34'26.31" N; 11°22'7.31" E

**Profondità dal piano di campagna:** affiorante

**Vincoli esistenti:** nessuno

### CRONOLOGIA

**Periodo:** età medievale

**Datazione:** -

### DESCRIZIONE:

Affioramento di frammenti ceramici riconducibili a frequentazione di età medievale.

### CIRCOSTANZE DEL RITROVAMENTO

**Modalità:** Ricognizione di superficie

**Anno/i:** non precisato

**BIBLIOGRAFIA:** PSC Castel Maggiore 2008-2009, sito 019.017.M

**AUTORE DELLA SCHEDA:** Marianna Alfieri

## NUMERO SITO: 30

### LOCALIZZAZIONE

**Coordinate (X\_GBO32; Y\_GBO32):** 1690551,8279; 4937412,3247

**Regione:** Emilia Romagna

**Provincia:** Bologna

**Comune:** Castel Maggiore

**Frazione/Località:** Sabbiuo, Via Ferrarese

**Distanza dal progetto:** da PK 5+309, E 1186 m

### CARATTERISTICHE DEI RESTI ARCHEOLOGICI

**Definizione:** affioramento materiali

**Grado di ubicabilità:** certo: 44°33'53.03" N; 11°23'57.15" E

**Profondità dal piano di campagna:** affiorante

**Vincoli esistenti:** nessuno

### CRONOLOGIA

**Periodo:** età medievale

**Datazione:** -

### DESCRIZIONE:

Affioramento di frammenti ceramici riconducibili a frequentazione di età medievale.

### CIRCOSTANZE DEL RITROVAMENTO

**Modalità:** Ricognizione di superficie

**Anno/i:** non precisato

**BIBLIOGRAFIA:** PSC Castel Maggiore 2008-2009, sito 030.037.M

**AUTORE DELLA SCHEDA:** Marianna Alfieri

## NUMERO SITO: 31

### LOCALIZZAZIONE

**Coordinate (X\_GBO32; Y\_GBO32):** 1690624,7747; 4937626,9421

**Regione:** Emilia Romagna

**Provincia:** Bologna

**Comune:** Castel Maggiore

**Frazione/Località:** Sabbiuo, Via Ferrarese – Fondo Sabbiuo Sinistro

**Distanza dal progetto:** da PK 5+535, E 1168 m

### CARATTERISTICHE DEI RESTI ARCHEOLOGICI

**Definizione:** affioramento materiali

**Grado di ubicabilità:** certo: 44°33'59.91" N; 11°24'0.74" E

**Profondità dal piano di campagna:** affiorante

**Vincoli esistenti:** nessuno

### CRONOLOGIA

**Periodo:** età medievale

**Datazione:** -

### DESCRIZIONE:

Affioramento di frammenti ceramici riconducibili a frequentazione di età medievale.

### CIRCOSTANZE DEL RITROVAMENTO

**Modalità:** Ricognizione di superficie

**Anno/i:** non precisato

**BIBLIOGRAFIA:** PSC Castel Maggiore 2008-2009, sito 019.031.M

**AUTORE DELLA SCHEDA:** Marianna Alfieri

## NUMERO SITO: 32

### LOCALIZZAZIONE

**Coordinate (X\_GBO32; Y\_GBO32):** 1689867,2545; 4938073,4998  
**Regione:** Emilia Romagna  
**Provincia:** Bologna  
**Comune:** Castel Maggiore  
**Frazione/Località:** Sabbiuino, Via Sammarina – Fondo S. Guglielmo  
**Distanza dal progetto:** da PK 5+642, E 295 m

### CARATTERISTICHE DEI RESTI ARCHEOLOGICI

**Definizione:** affioramento materiali  
**Grado di ubicabilità:** certo: 44°34'15.09" N; 11°23'27.02" E  
**Profondità dal piano di campagna:** affiorante  
**Vincoli esistenti:** nessuno

### CRONOLOGIA

**Periodo:** età medievale  
**Datazione:** -

### DESCRIZIONE:

Affioramento di frammenti ceramici riconducibili a frequentazione di età medievale.

### CIRCOSTANZE DEL RITROVAMENTO

**Modalità:** Ricognizione di superficie  
**Anno/i:** non precisato

**BIBLIOGRAFIA:** PSC Castel Maggiore 2008-2009, sito 019.024.M

**AUTORE DELLA SCHEDA:** Marianna Alfieri

## NUMERO SITO: 33

### LOCALIZZAZIONE

**Coordinate (X\_GBO32; Y\_GBO32):** 1689984,9397; 4938087,758  
**Regione:** Emilia Romagna  
**Provincia:** Bologna  
**Comune:** Castel Maggiore  
**Frazione/Località:** Sabbiuino, Via Sammarina – Fondo Casino  
**Distanza dal progetto:** da PK 5+702, E 397 m

### CARATTERISTICHE DEI RESTI ARCHEOLOGICI

**Definizione:** affioramento materiali  
**Grado di ubicabilità:** certo: 44°34'15.44" N; 11°23'32.37" E  
**Profondità dal piano di campagna:** affiorante  
**Vincoli esistenti:** nessuno

### CRONOLOGIA

**Periodo:** età medievale  
**Datazione:** -

### DESCRIZIONE:

Affioramento di frammenti ceramici riconducibili a frequentazione di età medievale.

### CIRCOSTANZE DEL RITROVAMENTO

**Modalità:** Ricognizione di superficie  
**Anno/i:** non precisato

**BIBLIOGRAFIA:** PSC Castel Maggiore 2008-2009, sito 019.021.M

**AUTORE DELLA SCHEDA:** Marianna Alfieri

## NUMERO SITO: 34

### LOCALIZZAZIONE

**Coordinate (X\_GBO32; Y\_GBO32):** 1689919,2783; 4938226,6571  
**Regione:** Emilia Romagna  
**Provincia:** Bologna  
**Comune:** Castel Maggiore  
**Frazione/Località:** Sabbiuino, Via Sammarina – Fondo S.Elena  
**Distanza dal progetto:** da PK 5+803, E 282 m

### CARATTERISTICHE DEI RESTI ARCHEOLOGICI

**Definizione:** affioramento materiali  
**Grado di ubicabilità:** certo: 44°34'20.00" N; 11°23'29.58" E  
**Profondità dal piano di campagna:** affiorante  
**Vincoli esistenti:** nessuno

### CRONOLOGIA

**Periodo:** età medievale  
**Datazione:** -

### DESCRIZIONE:

Affioramento di frammenti ceramici riconducibili a frequentazione di età medievale.

### CIRCOSTANZE DEL RITROVAMENTO

**Modalità:** Ricognizione di superficie  
**Anno/i:** non precisato

**BIBLIOGRAFIA:** PSC Castel Maggiore 2008-2009, sito 019.020.M

**AUTORE DELLA SCHEDA:** Marianna Alfieri

## NUMERO SITO: 35

### LOCALIZZAZIONE

**Coordinate (X\_GBO32; Y\_GBO32):** 1688349,388; 4938558,829  
**Regione:** Emilia Romagna  
**Provincia:** Bologna  
**Comune:** Castel Maggiore  
**Frazione/Località:** Via San Pierino – Castello di Castel Maggiore  
**Distanza dal progetto:** da PK 5+482, W 1290

### CARATTERISTICHE DEI RESTI ARCHEOLOGICI

**Definizione:** strada  
**Grado di ubicabilità:** certo: 44°34'32.24" N – 11°22'18.90"  
**Profondità dal piano di campagna:** -1,80/-2,00 m;  
**Vincoli esistenti:** nessuno

### CRONOLOGIA

**Periodo:** età romana  
**Datazione:** -

### DESCRIZIONE:

Durante l'assistenza archeologica alla posa di un collettore fognario lungo Via San Pierino, rinvenuti:  
- *Strada glareata romana*, situata a sud della via, circa 150 m ad est della Torre, a – 2 m dal p.c.: orientata NNE-SSW (larghezza 9,4 m, spessore 10-30 cm), fiancheggiata da ampi canali, con tre fasi di vita (cfr. ricostruzione ipotetico tracciato asse viario, **Sito 142**)  
- *Tomba*, sul lato W della strada: inumazione in fossa terragna, orientata NE-SW, con resti di individuo rannicchiato sul fianco sinistro (età romana)

### CIRCOSTANZE DEL RITROVAMENTO

**Modalità:** assistenza archeologica posa collettore fognario (La Fenice)  
**Anno/i:** febbraio 2009

**BIBLIOGRAFIA:** ARC BO prot. 1792 posiz B/2; PSC Castel Maggiore 2008-2009, sito 019.015.R

**AUTORE DELLA SCHEDA:** Marianna Alfieri

## NUMERO SITO: 36

### LOCALIZZAZIONE

**Coordinate (X\_GBO32; Y\_GBO32):** 1688325,9616; 4938567,4127  
**Regione:** Emilia Romagna  
**Provincia:** Bologna  
**Comune:** Castel Maggiore  
**Frazione/Località:** Via San Pierino – Castello di Castel Maggiore  
**Distanza dal progetto:** da PK 5+480, W 1315 m

### CARATTERISTICHE DEI RESTI ARCHEOLOGICI

**Definizione:** insediamento  
**Grado di ubicabilità:** certo: 44°34'32.54" N – 11°22'17.85" E  
**Profondità dal piano di campagna:** -4,00/4,35 m  
**Vincoli esistenti:** nessuno

### CRONOLOGIA

**Periodo:** età del Ferro  
**Datazione:** dal VI sec. a.C.

### DESCRIZIONE:

Durante l'assistenza archeologica alla posa di un collettore fognario lungo Via San Pierino, rinvenute tracce di *abitato dell'età del Ferro* (VI sec. a.C.) con canali e strutture con probabile funzione produttiva o abitativa; situato nella zona tra la ferrovia e la Torre di San Pierino.

### CIRCOSTANZE DEL RITROVAMENTO

**Modalità:** assistenza archeologica posa collettore fognario (La Fenice)  
**Anno/i:** febbraio 2009

**BIBLIOGRAFIA:** ARC BO prot. 1792 posiz B/2; PSC Castel Maggiore 2008-2009, sito 019.014.F

**AUTORE DELLA SCHEDA:** Marianna Alfieri

## NUMERO SITO: 37

### LOCALIZZAZIONE

**Coordinate (X\_GBO32; Y\_GBO32):** 1688246,4055; 4938585,7916  
**Regione:** Emilia Romagna  
**Provincia:** Bologna  
**Comune:** Castel Maggiore  
**Frazione/Località:** Via San Pierino – Castello di Castel Maggiore  
**Distanza dal progetto:** da PK 5+465, W 1396 m

### CARATTERISTICHE DEI RESTI ARCHEOLOGICI

**Definizione:** affioramento materiali  
**Grado di ubicabilità:** certo: 44°34'33.21" N – 11°22'14.27" E  
**Profondità dal piano di campagna:** affiorante  
**Vincoli esistenti:** nessuno

### CRONOLOGIA

**Periodo:** età medievale  
**Datazione:** -

### DESCRIZIONE:

Ricognizioni di superficie evidenziano in aratura la presenza di frammenti ceramici di età medievale in affioramento. Durante l'assistenza archeologica alla posa di un collettore fognario presso la Torre di San Pierino, subito al di sotto dell'arativo, rinvenuto *canale di età medievale*, contenente frammenti ceramici di età medievale

### CIRCOSTANZE DEL RITROVAMENTO

**Modalità:** Ricognizioni di superficie; assistenza archeologica posa collettore fognario (La Fenice)  
**Anno/i:** febbraio 2009

**BIBLIOGRAFIA:** ARC BO prot. 1792 posiz B/2; PSC Castel Maggiore 2008-2009, sito 019.013.M

**AUTORE DELLA SCHEDA:** Marianna Alfieri

## NUMERO SITO: 38

### LOCALIZZAZIONE

**Coordinate (X\_GBO32; Y\_GBO32):** 1688125,91; 4938638,1879  
**Regione:** Emilia Romagna  
**Provincia:** Bologna  
**Comune:** Castelmaggiore  
**Frazione/Località:** Via San Pierino – Castello di Castel Maggiore  
**Distanza dal progetto:** da PK 5+465, W 1527 m

### CARATTERISTICHE DEI RESTI ARCHEOLOGICI

**Definizione:** insediamento  
**Grado di ubicabilità:** certo: 44°34'35.02" N – 11°22'8.88" E  
**Profondità dal piano di campagna:** -4,00/4,35 m  
**Vincoli esistenti:** nessuno

### CRONOLOGIA

**Periodo:** età del Ferro  
**Datazione:** dal VI sec. a.C.

### DESCRIZIONE:

Durante l'assistenza archeologica alla posa di un collettore fognario lungo Via San Pierino, rinvenute tracce di *abitato dell'età del Ferro* (VI sec. a.C.) con canali e strutture con probabile funzione produttiva o abitativa; situato nella zona tra la ferrovia e la Torre di San Pierino.

### CIRCOSTANZE DEL RITROVAMENTO

**Modalità:** assistenza archeologica posa collettore fognario (La Fenice)  
**Anno/i:** febbraio 2009

**BIBLIOGRAFIA:** ARC BO prot. 1792 posiz B/2; PSC Castel Maggiore 2008-2009, sito 019.012.F

**AUTORE DELLA SCHEDA:** Marianna Alfieri

## NUMERO SITO: 39

### LOCALIZZAZIONE

**Coordinate (X\_GBO32; Y\_GBO32):** 1688177,5811; 4938789,4661  
**Regione:** Emilia Romagna  
**Provincia:** Bologna  
**Comune:** Castel Maggiore  
**Frazione/Località:** Via San Pierino  
**Distanza dal progetto:** da PK 5+625, W 1540 m

### CARATTERISTICHE DEI RESTI ARCHEOLOGICI

**Definizione:** affioramento materiali  
**Grado di ubicabilità:** certo: 44°34'39.87" N; 11°22'11.42" E  
**Profondità dal piano di campagna:** affiorante  
**Vincoli esistenti:** nessuno

### CRONOLOGIA

**Periodo:** età medievale  
**Datazione:** -

### DESCRIZIONE:

Affioramento di frammenti ceramici riconducibili a frequentazione di età medievale.

### CIRCOSTANZE DEL RITROVAMENTO

**Modalità:** Ricognizione di superficie  
**Anno/i:** non precisato

**BIBLIOGRAFIA:** PSC Castel Maggiore 2008-2009, sito 019.010.M

**AUTORE DELLA SCHEDA:** Marianna Alfieri

## NUMERO SITO: 40

### LOCALIZZAZIONE

**Coordinate (X\_GBO32; Y\_GBO32):** 1688170,4464; 4938997,0947  
**Regione:** Emilia Romagna  
**Provincia:** Bologna  
**Comune:** Castel Maggiore  
**Frazione/Località:** Via San Pierino, Fondo San Paolo  
**Distanza dal progetto:** da PK 5+812, W 1629 m

### CARATTERISTICHE DEI RESTI ARCHEOLOGICI

**Definizione:** affioramento materiali  
**Grado di ubicabilità:** certo: 44°34'46.60" N; 11°22'11.37" E  
**Profondità dal piano di campagna:** affiorante  
**Vincoli esistenti:** nessuno

### CRONOLOGIA

**Periodo:** età medievale  
**Datazione:** -

### DESCRIZIONE:

Affioramento di frammenti ceramici riconducibili a frequentazione di età medievale.

### CIRCOSTANZE DEL RITROVAMENTO

**Modalità:** Ricognizione di superficie  
**Anno/i:** non precisato

**BIBLIOGRAFIA:** PSC Castel Maggiore 2008-2009, sito 019.008.M

**AUTORE DELLA SCHEDA:** Marianna Alfieri

## NUMERO SITO: 41

### LOCALIZZAZIONE

**Coordinate (X\_GBO32; Y\_GBO32):** 1688692,3562; 4938681,8372  
**Regione:** Emilia Romagna  
**Provincia:** Bologna  
**Comune:** Castel Maggiore  
**Frazione/Località:** Via San Pierino  
**Distanza dal progetto:** da PK 5+731, W 1025 m

### CARATTERISTICHE DEI RESTI ARCHEOLOGICI

**Definizione:** edificio rustico  
**Grado di ubicabilità:** certo: 44°34'35.90" N; 11°22'34.60" E  
**Profondità dal piano di campagna:** affiorante  
**Vincoli esistenti:** nessuno

### CRONOLOGIA

**Periodo:** età romana  
**Datazione:** -

### DESCRIZIONE:

Ricognizioni di superficie evidenziano in aratura frammenti di materiali da costruzione e frammenti ceramici che indicano con buona probabilità la presenza di un edificio rustico di età romana. Il sito in questione è forse da identificarsi con il Podere Zanchetti, da cui provengono stele di epoca romana)

### CIRCOSTANZE DEL RITROVAMENTO

**Modalità:** Ricognizione di superficie  
**Anno/i:** non precisato

**BIBLIOGRAFIA:** PSC Castel Maggiore 2008-2009, sito 019.011.R

**AUTORE DELLA SCHEDA:** Marianna Alfieri

## NUMERO SITO: 42

### LOCALIZZAZIONE

**Coordinate (X\_GBO32; Y\_GBO32):** 1689685,8141; 4938834,378  
**Regione:** Emilia Romagna  
**Provincia:** Bologna  
**Comune:** Castel Maggiore  
**Frazione/Località:** Via Saliceto, Fondo Santa Maria  
**Distanza dal progetto:** da PK 6+267, W 175 m

### CARATTERISTICHE DEI RESTI ARCHEOLOGICI

**Definizione:** affioramento materiali  
**Grado di ubicabilità:** certo: 44°34'39.90" N; 11°23'19.81" E  
**Profondità dal piano di campagna:** affiorante  
**Vincoli esistenti:** nessuno

### CRONOLOGIA

**Periodo:** età medievale  
**Datazione:** -

### DESCRIZIONE:

Affioramento di frammenti ceramici riconducibili a frequentazione di età medievale.

### CIRCOSTANZE DEL RITROVAMENTO

**Modalità:** Ricognizione di superficie  
**Anno/i:** non precisato

**BIBLIOGRAFIA:** PSC Castel Maggiore 2008-2009, sito 019.009.M

**AUTORE DELLA SCHEDA:** Marianna Alfieri

## NUMERO SITO: 43

### LOCALIZZAZIONE

**Coordinate (X\_GBO32; Y\_GBO32):** 1689124,5623; 4939036,6152  
**Regione:** Emilia Romagna  
**Provincia:** Bologna  
**Comune:** Castel Maggiore  
**Frazione/Località:** Via Saliceto, Fondo S.Stefano  
**Distanza dal progetto:** da PK 6+229, W 770 m

### CARATTERISTICHE DEI RESTI ARCHEOLOGICI

**Definizione:** affioramento materiali  
**Grado di ubicabilità:** certo: 44°34'46.98" N; 11°22'54.65" E  
**Profondità dal piano di campagna:** affiorante  
**Vincoli esistenti:** nessuno

### CRONOLOGIA

**Periodo:** età medievale  
**Datazione:** -

### DESCRIZIONE:

Affioramento di frammenti ceramici riconducibili a frequentazione di età medievale.

### CIRCOSTANZE DEL RITROVAMENTO

**Modalità:** Ricognizione di superficie  
**Anno/i:** non precisato

**BIBLIOGRAFIA:** PSC Castel Maggiore 2008-2009, sito 019.007.M

**AUTORE DELLA SCHEDA:** Marianna Alfieri

## NUMERO SITO: 44

### LOCALIZZAZIONE

**Coordinate (X\_GBO32; Y\_GBO32):** 1689605,2887; 4939443,8011  
**Regione:** Emilia Romagna  
**Provincia:** Bologna  
**Comune:** Castel Maggiore  
**Frazione/Località:** Via Saliceto, Fondo San Cristoforo  
**Distanza dal progetto:** da PK 6+794, W 492 m

### CARATTERISTICHE DEI RESTI ARCHEOLOGICI

**Definizione:** affioramento materiali  
**Grado di ubicabilità:** certo: 44°34'59.71" N; 11°23'16.97" E  
**Profondità dal piano di campagna:** affiorante  
**Vincoli esistenti:** nessuno

### CRONOLOGIA

**Periodo:** età medievale  
**Datazione:** -

### DESCRIZIONE:

Affioramento di frammenti ceramici riconducibili a frequentazione di età medievale.

### CIRCOSTANZE DEL RITROVAMENTO

**Modalità:** Ricognizione di superficie  
**Anno/i:** non precisato

**BIBLIOGRAFIA:** PSC Castel Maggiore 2008-2009, sito 019.003.M

**AUTORE DELLA SCHEDA:** Marianna Alfieri

## NUMERO SITO: 45

### LOCALIZZAZIONE

**Coordinate (X\_GBO32; Y\_GBO32):** 1690187,3857; 4940009,0736  
**Regione:** Emilia Romagna  
**Provincia:** Bologna  
**Comune:** Bentivoglio  
**Frazione/Località:** Via Saliceto 55/2, Cava I.B.L.  
**Distanza dal progetto:** da PK 7+545, W 178 m

### CARATTERISTICHE DEI RESTI ARCHEOLOGICI

**Definizione:** insediamento produttivo  
**Grado di ubicabilità:** certo  
**Profondità dal piano di campagna:** da -2,20 m  
**Vincoli esistenti:** nessuno

### CRONOLOGIA

**Periodo:** età del Ferro-età romana  
**Datazione:** -

### DESCRIZIONE:

In area di 100 x 50 m, indagate stratigrafie archeologiche comprendenti:

- A -2,2 m dal p.c. strato argilloso scuro, spesso 1,2 m, con abbondanti frammenti ceramici d'impasto, frammenti di ossa e frustoli carboniosi.
- Strutture e fornaci di età romana
- Tracce di età del Ferro a -4,00 m dal p.c.

### CIRCOSTANZE DEL RITROVAMENTO

**Modalità:** scavi in cava I.B.L.  
**Anno/i:** 1992

**BIBLIOGRAFIA:** ARC BO prot. 8275

**AUTORE DELLA SCHEDA:** Marianna Alfieri

## NUMERO SITO: 46

### LOCALIZZAZIONE

**Coordinate (X\_GBO32; Y\_GBO32):** 1690658,9626; 4939143,3599  
**Regione:** Emilia Romagna  
**Provincia:** Bologna  
**Comune:** Castel Maggiore  
**Frazione/Località:** Sabbiuo, Via Sammarina, Fondo S. Agostino  
**Distanza dal progetto:** da PK 6+931, E 595 m

### CARATTERISTICHE DEI RESTI ARCHEOLOGICI

**Definizione:** affioramento materiali  
**Grado di ubicabilità:** certo: 44°34'48.98" N; 11°24'4.31" E  
**Profondità dal piano di campagna:** affiorante  
**Vincoli esistenti:** nessuno

### CRONOLOGIA

**Periodo:** età medievale  
**Datazione:** -

### DESCRIZIONE:

Affioramento di frammenti ceramici riconducibili a frequentazione di età medievale.

### CIRCOSTANZE DEL RITROVAMENTO

**Modalità:** Ricognizione di superficie  
**Anno/i:** non precisato

**BIBLIOGRAFIA:** PSC Castel Maggiore 2008-2009, sito 019.006.M

**AUTORE DELLA SCHEDA:** Marianna Alfieri

## NUMERO SITO: 47

### LOCALIZZAZIONE

**Coordinate (X\_GBO32; Y\_GBO32):** 1689934,6424; 4940487,7072  
**Regione:** Emilia Romagna  
**Provincia:** Bologna  
**Comune:** Bentivoglio  
**Frazione/Località:** Castagnolo Minore, Via Traversale di Pianura  
**Distanza dal progetto:** da PK 7+883, W 601 m

### CARATTERISTICHE DEI RESTI ARCHEOLOGICI

**Definizione:** affioramento materiali  
**Grado di ubicabilità:** certo: 44°35'33.20" N; 11°23'33.28" E  
**Profondità dal piano di campagna:** affiorante  
**Vincoli esistenti:** nessuno

### CRONOLOGIA

**Periodo:** età altomedievale  
**Datazione:** -

### DESCRIZIONE:

Durante una ricognizione di superficie è stata individuata in aratura un'area di circa 500 mq con frammenti laterizi e ceramici di età altomedievale (antica Spisa Colorita-Coloreto?)

### CIRCOSTANZE DEL RITROVAMENTO

**Modalità:** Ricognizione di superficie  
**Anno/i:** 1998

**BIBLIOGRAFIA:** PSC Bentivoglio 2009, sito 005.112.M

**AUTORE DELLA SCHEDA:** Marianna Alfieri



## NUMERO SITO: 48

### LOCALIZZAZIONE

**Coordinate (X\_GBO32; Y\_GBO32):** 1689801,4702; 4940641,9208

**Regione:** Emilia Romagna

**Provincia:** Bologna

**Comune:** Bentivoglio

**Frazione/Località:** Castagnolo Minore, Podere Torrino - Oratorio

**Distanza dal progetto:** da PK 7+971, W 784 m

### CARATTERISTICHE DEI RESTI ARCHEOLOGICI

**Definizione:** affioramento materiali

**Grado di ubicabilità:** certo: 44°35'38.32" N; 11°23'27.45" E

**Profondità dal piano di campagna:** affiorante

**Vincoli esistenti:** nessuno

### CRONOLOGIA

**Periodo:** età altomedievale

**Datazione:** -

### DESCRIZIONE:

Durante una ricognizione di superficie è stata individuata in aratura un'area di circa 50 mq con frammenti ceramici di età altomedievale.

### CIRCOSTANZE DEL RITROVAMENTO

**Modalità:** Ricognizione di superficie

**Anno/i:** 1999

**BIBLIOGRAFIA:** PSC Bentivoglio 2009, sito 005.110.M

**AUTORE DELLA SCHEDA:** Marianna Alfieri

## NUMERO SITO: 49

### LOCALIZZAZIONE

**Coordinate (X\_GBO32; Y\_GBO32):** 1690252,838; 4940766,037

**Regione:** Emilia Romagna

**Provincia:** Bologna

**Comune:** Bentivoglio

**Frazione/Località:** Castagnolo Minore, Podere Luoghetto

**Distanza dal progetto:** da PK 8+265, W 420 m

### CARATTERISTICHE DEI RESTI ARCHEOLOGICI

**Definizione:** affioramento materiali

**Grado di ubicabilità:** certo: 44°35'41.91" N; 11°23'48.07" E

**Profondità dal piano di campagna:** affiorante

**Vincoli esistenti:** nessuno

### CRONOLOGIA

**Periodo:** età altomedievale

**Datazione:** -

### DESCRIZIONE:

Durante una ricognizione di superficie è stata individuata in aratura un'area di circa 40 mq con frammenti ceramici di età altomedievale.

### CIRCOSTANZE DEL RITROVAMENTO

**Modalità:** Ricognizione di superficie

**Anno/i:** 1996

**BIBLIOGRAFIA:** PSC Bentivoglio 2009, sito 005.108.M

**AUTORE DELLA SCHEDA:** Marianna Alfieri

## NUMERO SITO: 50

### LOCALIZZAZIONE

**Coordinate (X\_GBO32; Y\_GBO32):** 1691280,7768; 4940016,2217

**Regione:** Emilia Romagna

**Provincia:** Bologna

**Comune:** Bentivoglio

**Frazione/Località:** San Marino di Bentivoglio, Via Mezzo di Saletto, Podere San Marco

**Distanza dal progetto:** da PK 7+987, E 822 m

### CARATTERISTICHE DEI RESTI ARCHEOLOGICI

**Definizione:** affioramento materiali

**Grado di ubicabilità:** certo: 44°35'16.65" N; 11°24'33.65" E

**Profondità dal piano di campagna:** affiorante

**Vincoli esistenti:** nessuno

### CRONOLOGIA

**Periodo:** età altomedievale

**Datazione:** -

### DESCRIZIONE:

Ricognizioni di superficie hanno individuato in aratura un'area di circa 60 mq con frammenti ceramici di età altomedievale.

### CIRCOSTANZE DEL RITROVAMENTO

**Modalità:** Ricognizione di superficie

**Anno/i:** 1999

**BIBLIOGRAFIA:** PSC Bentivoglio 2009, sito 005.114.M

**AUTORE DELLA SCHEDA:** Marianna Alfieri

## NUMERO SITO: 51

### LOCALIZZAZIONE

**Coordinate (X\_GBO32; Y\_GBO32):** 1691165,3928; 4939997,0732

**Regione:** Emilia Romagna

**Provincia:** Bologna

**Comune:** Bentivoglio

**Frazione/Località:** San Marino di Bentivoglio, Via S. Marina 2 "Corte San Marco"

**Distanza dal progetto:** da PK 7+924, E 724 m

### CARATTERISTICHE DEI RESTI ARCHEOLOGICI

**Definizione:** pozzi e vasche

**Grado di ubicabilità:** certo

**Profondità dal piano di campagna:** da -0,50 m dal p.c.

**Vincoli esistenti:** nessuno

### CRONOLOGIA

**Periodo:** età moderna

**Datazione:** tardo rinascimentale

### DESCRIZIONE:

Durante gli scavi per il recupero degli edifici della Corte San Marco, rinvenuti due pozzi (di cui uno contenente frammenti di ceramica policroma anche graffita, di età tardo-rinascimentale) e due vasche per la raccolta delle acque.

### CIRCOSTANZE DEL RITROVAMENTO

**Modalità:** scavi per recupero edifici

**Anno/i:** 2006

**BIBLIOGRAFIA:** ARC BO, Archivio Relazioni di Scavo.

**AUTORE DELLA SCHEDA:** Marianna Alfieri

## NUMERO SITO: 52

### LOCALIZZAZIONE

Coordinate (X\_GBO32; Y\_GBO32): 1691035,3572; 4940263,4521

Regione: Emilia Romagna

Provincia: Bologna

Comune: Bentivoglio

Frazione/Località: San Marino di Bentivoglio, San Marco, Via Paradiso

Distanza dal progetto: da PK 8+116, E 498 m

### CARATTERISTICHE DEI RESTI ARCHEOLOGICI

Definizione: affioramento materiali

Grado di ubicabilità: certo: 44°35'24.89" N; 11°24'22.86" E

Profondità dal piano di campagna: affiorante

Vincoli esistenti: nessuno

### CRONOLOGIA

Periodo: età altomedievale

Datazione: -

### DESCRIZIONE:

Ricognizioni di superficie hanno individuato in aratura un'area di circa 50 mq con frammenti ceramici di età altomedievale.

### CIRCOSTANZE DEL RITROVAMENTO

Modalità: Ricognizione di superficie

Anno/i: 1999

BIBLIOGRAFIA: PSC Bentivoglio 2009, sito 005.113.M

AUTORE DELLA SCHEDA: Marianna Alfieri

## NUMERO SITO: 53

### LOCALIZZAZIONE

Coordinate (X\_GBO32; Y\_GBO32): 1691563,764; 4940722,8518

Regione: Emilia Romagna

Provincia: Bologna

Comune: Bentivoglio

Frazione/Località: San Marco, San Marino di Bentivoglio; angolo Via Mezzo di Saletto – Via Larghe

Distanza dal progetto: da PK 8+748, E 799 m

### CARATTERISTICHE DEI RESTI ARCHEOLOGICI

Definizione: affioramento materiali

Grado di ubicabilità: certo: 44°35'39.26" N; 11°24'47.42" E

Profondità dal piano di campagna: affiorante

Vincoli esistenti: nessuno

### CRONOLOGIA

Periodo: età altomedievale

Datazione: -

### DESCRIZIONE:

Durante una ricognizione di superficie è stata individuata in aratura un'area di circa 80 mq con frammenti ceramici di età altomedievale.

### CIRCOSTANZE DEL RITROVAMENTO

Modalità: Ricognizione di superficie

Anno/i: 1999

BIBLIOGRAFIA: PSC Bentivoglio 2009, sito 005.109.M

AUTORE DELLA SCHEDA: Marianna Alfieri

## NUMERO SITO: 54

### LOCALIZZAZIONE

Coordinate (X\_GBO32; Y\_GBO32): 1691579,0258; 4940840,9678

Regione: Emilia Romagna

Provincia: Bologna

Comune: Bentivoglio

Frazione/Località: San Marco, San Marino di Bentivoglio

Distanza dal progetto: da PK 8+863, E 766 m

### CARATTERISTICHE DEI RESTI ARCHEOLOGICI

Definizione: affioramento materiali

Grado di ubicabilità: certo: 44°35'43.07" N; 11°24'48.27" E

Profondità dal piano di campagna: affiorante

Vincoli esistenti: nessuno

### CRONOLOGIA

Periodo: età altomedievale

Datazione: -

### DESCRIZIONE:

Durante una ricognizione di superficie è stata individuata in aratura un'area di circa 30 mq con frammenti ceramici di età altomedievale.

### CIRCOSTANZE DEL RITROVAMENTO

Modalità: Ricognizione di superficie

Anno/i: 1996

BIBLIOGRAFIA: PSC Bentivoglio 2009, sito 005.107.M

AUTORE DELLA SCHEDA: Marianna Alfieri

## NUMERO SITO: 55

### LOCALIZZAZIONE

Coordinate (X\_GBO32; Y\_GBO32): 1690238,0307; 4941269,9162

Regione: Emilia Romagna

Provincia: Bologna

Comune: Bentivoglio

Frazione/Località: Castagnolo Minore, Podere Conserva

Distanza dal progetto: da PK 8+721, W 634 m

### CARATTERISTICHE DEI RESTI ARCHEOLOGICI

Definizione: affioramento materiali

Grado di ubicabilità: certo: 44°35'58.24" N; 11°23'48.07" E

Profondità dal piano di campagna: affiorante

Vincoli esistenti: nessuno

### CRONOLOGIA

Periodo: età altomedievale

Datazione: -

### DESCRIZIONE:

Durante una ricognizione di superficie è stata individuata in aratura un'area di circa 80 mq con blocchi di selenite e frammenti ceramici di età altomedievale.

### CIRCOSTANZE DEL RITROVAMENTO

Modalità: Ricognizione di superficie

Anno/i: 1996

BIBLIOGRAFIA: PSC Bentivoglio 2009, sito 005.106.M

AUTORE DELLA SCHEDA: Marianna Alfieri

## NUMERO SITO: 56

### LOCALIZZAZIONE

**Coordinate (X\_GBO32; Y\_GBO32):** 1690024,9326; 4941441,2325

**Regione:** Emilia Romagna

**Provincia:** Bologna

**Comune:** Bentivoglio

**Frazione/Località:** Castagnolo Minore, Oratorio di S. Lucia

**Distanza dal progetto:** da PK 8+793, W 898 m

### CARATTERISTICHE DEI RESTI ARCHEOLOGICI

**Definizione:** affioramento materiali

**Grado di ubicabilità:** certo: 44°36'03.99" N; 11°23'38.64" E

**Profondità dal piano di campagna:** affiorante

**Vincoli esistenti:** nessuno

### CRONOLOGIA

**Periodo:** età altomedievale

**Datazione:** -

### DESCRIZIONE:

Durante una ricognizione di superficie è stata individuata in aratura un'area di circa 20 mq con frammenti ceramici di età altomedievale.

### CIRCOSTANZE DEL RITROVAMENTO

**Modalità:** Ricognizione di superficie

**Anno/i:** 1999

**BIBLIOGRAFIA:** PSC Bentivoglio 2009, sito 005.098.M

**AUTORE DELLA SCHEDA:** Marianna Alfieri

## NUMERO SITO: 57

### LOCALIZZAZIONE

**Coordinate (X\_GBO32; Y\_GBO32):** 1690372,7991; 4941571,5879

**Regione:** Emilia Romagna

**Provincia:** Bologna

**Comune:** Bentivoglio

**Frazione/Località:** Castagnolo Minore, Oratorio di S. Lucia

**Distanza dal progetto:** da PK 9+51, W 631 m

### CARATTERISTICHE DEI RESTI ARCHEOLOGICI

**Definizione:** livello di frequentazione

**Grado di ubicabilità:** certo: 44°36'07.88" N; 11°23'54.58" E

**Profondità dal piano di campagna:** -1,50 m

**Vincoli esistenti:** nessuno

### CRONOLOGIA

**Periodo:** età romana

**Datazione:** -

### DESCRIZIONE:

In un'area di circa 50 mq, indagato un livello di frequentazione databile all'età romana (laterizi, frammenti ceramici).

### CIRCOSTANZE DEL RITROVAMENTO

**Modalità:** non precisata

**Anno/i:** non precisato

**BIBLIOGRAFIA:** PSC Bentivoglio 2009-2010, sito 005.097.R

**AUTORE DELLA SCHEDA:** Marianna Alfieri

## NUMERO SITO: 58

### LOCALIZZAZIONE

**Coordinate (X\_GBO32; Y\_GBO32):** 1690560,1264; 4941616,3213

**Regione:** Emilia Romagna

**Provincia:** Bologna

**Comune:** Bentivoglio

**Frazione/Località:** La Ringhiera

**Distanza dal progetto:** da PK 9+167, W 477 m

### CARATTERISTICHE DEI RESTI ARCHEOLOGICI

**Definizione:** affioramento materiali

**Grado di ubicabilità:** certo: 44°36'09.15" N; 11°24'03.13" E

**Profondità dal piano di campagna:** affiorante

**Vincoli esistenti:** nessuno

### CRONOLOGIA

**Periodo:** età medievale

**Datazione:** -

### DESCRIZIONE:

Durante una ricognizione di superficie è stata individuata in aratura un'area di circa 550 mq con tracce di frequentazione riferibili all'età medievale (frammenti ceramici).

### CIRCOSTANZE DEL RITROVAMENTO

**Modalità:** Ricognizione di superficie

**Anno/i:** non precisato.

**BIBLIOGRAFIA:** PSC Bentivoglio 2009-2010, sito 005.095.M

**AUTORE DELLA SCHEDA:** Marianna Alfieri

## NUMERO SITO: 59

### LOCALIZZAZIONE

**Coordinate (X\_GBO32; Y\_GBO32):** 1691788,7523; 4941441,06

**Regione:** Emilia Romagna

**Provincia:** Bologna

**Comune:** Bentivoglio

**Frazione/Località:** San Marino, Via Sammarina

**Distanza dal progetto:** da PK 9+496, E 719 m

### CARATTERISTICHE DEI RESTI ARCHEOLOGICI

**Definizione:** affioramento materiali

**Grado di ubicabilità:** certo: 44°36'02.30" N; 11°24'58.58" E

**Profondità dal piano di campagna:** affiorante

**Vincoli esistenti:** nessuno

### CRONOLOGIA

**Periodo:** età altomedievale

**Datazione:** -

### DESCRIZIONE:

Durante una ricognizione di superficie è stata individuata in aratura un'area di circa 100 mq con frammenti di ceramica databile all'età altomedievale.

### CIRCOSTANZE DEL RITROVAMENTO

**Modalità:** Ricognizione di superficie

**Anno/i:** 1998

**BIBLIOGRAFIA:** PSC Bentivoglio 2009, sito 005.100.M

**AUTORE DELLA SCHEDA:** Marianna Alfieri

## NUMERO SITO: 60

### LOCALIZZAZIONE

**Coordinate (X\_GBO32; Y\_GBO32):** 1692096,2021; 4941281,863  
**Regione:** Emilia Romagna  
**Provincia:** Bologna  
**Comune:** Bentivoglio  
**Frazione/Località:** San Marino, Via Mezzo di Saletto  
**Distanza dal progetto:** da PK 9+473, E 1065 m

### CARATTERISTICHE DEI RESTI ARCHEOLOGICI

**Definizione:** affioramento materiali  
**Grado di ubicabilità:** certo: 44°35'56.85" N; 11°25'12.30" E  
**Profondità dal piano di campagna:** affiorante  
**Vincoli esistenti:** nessuno

### CRONOLOGIA

**Periodo:** età altomedievale  
**Datazione:** -

### DESCRIZIONE:

Durante una ricognizione di superficie è stata individuata in aratura un'area di circa 50 mq con frammenti ceramici di età altomedievale.

### CIRCOSTANZE DEL RITROVAMENTO

**Modalità:** Ricognizione di superficie  
**Anno/i:** 1998

**BIBLIOGRAFIA:** PSC Bentivoglio 2009, sito 005.102.M

**AUTORE DELLA SCHEDA:** Marianna Alfieri

## NUMERO SITO: 61

### LOCALIZZAZIONE

**Coordinate (X\_GBO32; Y\_GBO32):** 1692175,1136; 4941247,454  
**Regione:** Emilia Romagna  
**Provincia:** Bologna  
**Comune:** Bentivoglio  
**Frazione/Località:** San Marino, Via Mezzo di Saletto  
**Distanza dal progetto:** da PK 9+473, E 1151 m

### CARATTERISTICHE DEI RESTI ARCHEOLOGICI

**Definizione:** affioramento materiali  
**Grado di ubicabilità:** certo: 44°35'55.66" N; 11°25'15.83" E  
**Profondità dal piano di campagna:** affiorante  
**Vincoli esistenti:** nessuno

### CRONOLOGIA

**Periodo:** età romana  
**Datazione:** -

### DESCRIZIONE:

Durante una ricognizione di superficie è stata individuata in aratura un'area di circa 60 mq con frammenti di ceramica depurata, esagonette, vari frammenti laterizi databili all'età romana.

### CIRCOSTANZE DEL RITROVAMENTO

**Modalità:** Ricognizione di superficie  
**Anno/i:** 1998

**BIBLIOGRAFIA:** PSC Bentivoglio 2009, sito 005.105.R

**AUTORE DELLA SCHEDA:** Marianna Alfieri

## NUMERO SITO: 62

### LOCALIZZAZIONE

**Coordinate (X\_GBO32; Y\_GBO32):** 1691952,1861; 4941658,9985  
**Regione:** Emilia Romagna  
**Provincia:** Bologna  
**Comune:** Bentivoglio  
**Frazione/Località:** San Marino, Via Sammarina  
**Distanza dal progetto:** da PK 9+752, E 783 m

### CARATTERISTICHE DEI RESTI ARCHEOLOGICI

**Definizione:** affioramento materiali  
**Grado di ubicabilità:** certo: 44°36'09.20" N; 11°25'06.28" E  
**Profondità dal piano di campagna:** affiorante  
**Vincoli esistenti:** nessuno

### CRONOLOGIA

**Periodo:** età altomedievale  
**Datazione:** -

### DESCRIZIONE:

Durante una ricognizione di superficie è stata individuata in aratura un'area di circa 30 mq con frammenti di ceramica databile all'età altomedievale.

### CIRCOSTANZE DEL RITROVAMENTO

**Modalità:** Ricognizione di superficie  
**Anno/i:** 1998

**BIBLIOGRAFIA:** PSC Bentivoglio 2009, sito 005.096.M

**AUTORE DELLA SCHEDA:** Marianna Alfieri

## NUMERO SITO: 63

### LOCALIZZAZIONE

**Coordinate (X\_GBO32; Y\_GBO32):** 1691978,8176; 4941780,2329  
**Regione:** Emilia Romagna  
**Provincia:** Bologna  
**Comune:** Bentivoglio  
**Frazione/Località:** San Marino di Bentivoglio  
**Distanza dal progetto:** da PK 9+867, E 761 m

### CARATTERISTICHE DEI RESTI ARCHEOLOGICI

**Definizione:** livello di frequentazione  
**Grado di ubicabilità:** certo: 44°36'13.10" N; 11°25'07.65" E  
**Profondità dal piano di campagna:** -1,10 m  
**Vincoli esistenti:** nessuno

### CRONOLOGIA

**Periodo:** età romana  
**Datazione:** -

### DESCRIZIONE:

Su area di circa 100 mq, individuato un livello di frequentazione di età romana (laterizi, frammenti ceramici), alla profondità di 1,10 m dal piano di campagna.

### CIRCOSTANZE DEL RITROVAMENTO

**Modalità:** non precisata  
**Anno/i:** non precisato

**BIBLIOGRAFIA:** PSC Bentivoglio 2009-2010, sito 005.094.R

**AUTORE DELLA SCHEDA:** Marianna Alfieri

## NUMERO SITO: 64

### LOCALIZZAZIONE

**Coordinate (X\_GBO32; Y\_GBO32):** 1691479,6803; 4942043,5147  
**Regione:** Emilia Romagna  
**Provincia:** Bologna  
**Comune:** Bentivoglio  
**Frazione/Località:** Strada del Canale  
**Distanza dal progetto:** da PK 9+913, E 201 m

### CARATTERISTICHE DEI RESTI ARCHEOLOGICI

**Definizione:** affioramento materiali  
**Grado di ubicabilità:** certo  
**Profondità dal piano di campagna:** affiorante  
**Vincoli esistenti:** nessuno

### CRONOLOGIA

**Periodo:** età romana – età moderna  
**Datazione:** -

### DESCRIZIONE:

In UR 112 rinvenuto affioramento di 10x10 m con frammenti laterizi di età moderna e ciottoli, oltre a tegole di età romana.

### CIRCOSTANZE DEL RITROVAMENTO

**Modalità:** ricognizione di superficie AR/S Archeosistemi  
**Anno/i:** 2011

**BIBLIOGRAFIA:** inedito

**AUTORE DELLA SCHEDA:** Marianna Alfieri

## NUMERO SITO: 65

### LOCALIZZAZIONE

**Coordinate (X\_GBO32; Y\_GBO32):** 1692024,3041; 4941994,6767  
**Regione:** Emilia Romagna  
**Provincia:** Bologna  
**Comune:** Bentivoglio  
**Frazione/Località:** San Marino di Bentivoglio; Via Canali e Crociali – S.C. "S.Marina"  
**Distanza dal progetto:** da PK 10+72, E 723 m

### CARATTERISTICHE DEI RESTI ARCHEOLOGICI

**Definizione:** insediamento rurale  
**Grado di ubicabilità:** certo: 44°36'20.00" N – 11°25'10.00" E  
**Profondità dal piano di campagna:** -0,60 m dal p.c.  
**Vincoli esistenti:** nessuno

### CRONOLOGIA

**Periodo:** età medievale  
**Datazione:** XIV-XV sec. d.C.

### DESCRIZIONE:

In area di 90.000 mq a N della chiesa parrocchiale di S. Marino, da scavi per lottizzazione, indagato un insediamento rurale (XIV-XV sec d.C.) costituito da edifici soprattutto in legno (tranne due plinti di fondazione e la camicia di un pozzo) e copertura in coppi, con strutture di servizio nell'area retrostante. Erano dislocati lungo un asse viario corrispondente all'attuale Via S. Marina e il tutto era delimitato da un largo fossato orientato N-S.

### CIRCOSTANZE DEL RITROVAMENTO

**Modalità:** assistenza scavi per lottizzazione (Lares)  
**Anno/i:** 2003

**BIBLIOGRAFIA:** ARC BO; PSC Bentivoglio 2009-2010, sito 005.087.M

**AUTORE DELLA SCHEDA:** Marianna Alfieri

## NUMERO SITO: 66

### LOCALIZZAZIONE

**Coordinate (X\_GBO32; Y\_GBO32):** 1691159,75319991; 4942276,3716  
**Regione:** Emilia Romagna  
**Provincia:** Bologna  
**Comune:** Bentivoglio  
**Frazione/Località:** S. Marino di Bentivoglio, Via Canali e Crociali - Fondo Cà Monari  
**Distanza dal progetto:** da PK 10+18, W 184 m

### CARATTERISTICHE DEI RESTI ARCHEOLOGICI

**Definizione:** livello di frequentazione  
**Grado di ubicabilità:** certo: 44°36'29.95" N; 11°24'31.19" E  
**Profondità dal piano di campagna:** -1,30 / -1,60 m  
**Vincoli esistenti:** nessuno

### CRONOLOGIA

**Periodo:** età del Ferro  
**Datazione:** -

### DESCRIZIONE:

In un'area di circa 50 mq, indagato un livello di frequentazione databile all'età del Ferro (frammenti ceramici), alla profondità di -1,30 / -1,60 m dal piano di campagna.

### CIRCOSTANZE DEL RITROVAMENTO

**Modalità:** non precisata  
**Anno/i:** non precisato.

**BIBLIOGRAFIA:** PSC Bentivoglio 2009-2010, sito 005.089.F

**AUTORE DELLA SCHEDA:** Marianna Alfieri

## NUMERO SITO: 67

### LOCALIZZAZIONE

**Coordinate (X\_GBO32; Y\_GBO32):** 1690039,3691; 4942414,7698  
**Regione:** Emilia Romagna  
**Provincia:** Bologna  
**Comune:** Bentivoglio  
**Frazione/Località:** S. Maria in Duno, Vicolo Termine – Fondo Loggione  
**Distanza dal progetto:** da PK 9+697, W 1273 m

### CARATTERISTICHE DEI RESTI ARCHEOLOGICI

**Definizione:** affioramento materiali  
**Grado di ubicabilità:** certo: 44°36'35.50" N; 11°23'40.59" E  
**Profondità dal piano di campagna:** affiorante  
**Vincoli esistenti:** nessuno

### CRONOLOGIA

**Periodo:** età romana  
**Datazione:** -

### DESCRIZIONE:

Durante una ricognizione di superficie è stata individuata in aratura un'area di circa 100 mq con tracce di frequentazione riferibili all'età romana (laterizi e frammenti ceramici).

### CIRCOSTANZE DEL RITROVAMENTO

**Modalità:** Ricognizione di superficie  
**Anno/i:** non precisato.

**BIBLIOGRAFIA:** PSC Bentivoglio 2009-2010, sito 005.080.R

**AUTORE DELLA SCHEDA:** Marianna Alfieri

## NUMERO SITO: 68

### LOCALIZZAZIONE

**Coordinate (X\_GBO32; Y\_GBO32):** 1690877,9501; 4942532,7178  
**Regione:** Emilia Romagna  
**Provincia:** Bologna  
**Comune:** Bentivoglio  
**Frazione/Località:** Paleotto  
**Distanza dal progetto:** da PK 10+154, W 540 m

### CARATTERISTICHE DEI RESTI ARCHEOLOGICI

**Definizione:** affioramento materiali  
**Grado di ubicabilità:** certo: 44°36'38.52" N; 11°24'18.76" E  
**Profondità dal piano di campagna:** affiorante  
**Vincoli esistenti:** nessuno

### CRONOLOGIA

**Periodo:** età medievale  
**Datazione:** -

### DESCRIZIONE:

Durante una ricognizione di superficie è stata individuata in aratura un'area di circa 50 mq con tracce di frequentazione riferibili all'età medievale (frammenti ceramici).

### CIRCOSTANZE DEL RITROVAMENTO

**Modalità:** Ricognizione di superficie  
**Anno/i:** non precisato.

**BIBLIOGRAFIA:** PSC Bentivoglio 2009-2010, sito 005.079.M

**AUTORE DELLA SCHEDA:** Marianna Alfieri

## NUMERO SITO: 69

### LOCALIZZAZIONE

**Coordinate (X\_GBO32; Y\_GBO32):** 1690768,6886; 4942624,6151  
**Regione:** Emilia Romagna  
**Provincia:** Bologna  
**Comune:** Bentivoglio  
**Frazione/Località:** Paleotto  
**Distanza dal progetto:** da PK 10+200, W 676 m

### CARATTERISTICHE DEI RESTI ARCHEOLOGICI

**Definizione:** livello di frequentazione  
**Grado di ubicabilità:** certo: 44°36'41.60" N; 11°24'13.93" E  
**Profondità dal piano di campagna:** -1,30 m  
**Vincoli esistenti:** nessuno

### CRONOLOGIA

**Periodo:** età romana  
**Datazione:** -

### DESCRIZIONE:

In un'area di circa 100 mq, alla profondità di -1,30 m dal piano di campagna, rinvenute tracce di frequentazione (laterizi, frammenti ceramici) databili all'età romana, forse riconducibili ad un insediamento. Notizia del 1924 segnala il rinvenimento di un cippo sepolcrale romano di I sec. d.C. nel fondo "Poeti" a S. Marino di Bentivoglio, circa 200 m a SW della Villa Paleotta (Villa Monari).

### CIRCOSTANZE DEL RITROVAMENTO

**Modalità:** non precisata  
**Anno/i:** non precisato.

**BIBLIOGRAFIA:** PSC Bentivoglio 2009-2010, sito 005.075.R; ARC BO prot. 445 del 1924

**AUTORE DELLA SCHEDA:** Marianna Alfieri

## NUMERO SITO: 70

### LOCALIZZAZIONE

**Coordinate (X\_GBO32; Y\_GBO32):** 1689436,5236013; 4942932,28849702  
**Regione:** Emilia Romagna  
**Provincia:** Bologna  
**Comune:** Bentivoglio  
**Frazione/Località:** Santa Maria in Duno, Strada di Mezzo di Santa Maria in Duno – Fondo Sant'Agostino  
**Distanza dal progetto:** da PK 9+991, W 2028 m

### CARATTERISTICHE DEI RESTI ARCHEOLOGICI

**Definizione:** affioramento materiali  
**Grado di ubicabilità:** certo: 44°36'52.83" N; 11°23'13.95" E  
**Profondità dal piano di campagna:** affiorante  
**Vincoli esistenti:** nessuno

### CRONOLOGIA

**Periodo:** età medievale  
**Datazione:** -

### DESCRIZIONE:

In un'area di circa 60 mq, rinvenuto un affioramento di laterizi e frammenti di ceramica di età medievale.

### CIRCOSTANZE DEL RITROVAMENTO

**Modalità:** non precisata  
**Anno/i:** non precisato

**BIBLIOGRAFIA:** PSC Bentivoglio 2009-2010, sito 005.069.M

**AUTORE DELLA SCHEDA:** Marianna Alfieri

## NUMERO SITO: 71

### LOCALIZZAZIONE

**Coordinate (X\_GBO32; Y\_GBO32):** 1689664,90572142; 4943050,15689573  
**Regione:** Emilia Romagna  
**Provincia:** Bologna  
**Comune:** Bentivoglio  
**Frazione/Località:** Santa Maria in Duno, Strada di Mezzo di Santa Maria in Duno  
**Distanza dal progetto:** da PK 10+194, W 1858 m

### CARATTERISTICHE DEI RESTI ARCHEOLOGICI

**Definizione:** affioramento materiali  
**Grado di ubicabilità:** certo: 44°36'56.43" N; 11°23'24.46" E  
**Profondità dal piano di campagna:** affiorante  
**Vincoli esistenti:** nessuno

### CRONOLOGIA

**Periodo:** età medievale  
**Datazione:** -

### DESCRIZIONE:

In un'area di circa 30 mq, rinvenuto un affioramento di laterizi e frammenti di ceramica di età medievale.

### CIRCOSTANZE DEL RITROVAMENTO

**Modalità:** non precisata  
**Anno/i:** non precisato

**BIBLIOGRAFIA:** PSC Bentivoglio 2009-2010, sito 005.065.M

**AUTORE DELLA SCHEDA:** Marianna Alfieri

## NUMERO SITO: 72

### LOCALIZZAZIONE

Coordinate (X\_GBO32; Y\_GBO32): 1689707,91901527; 4943155,49256415

Regione: Emilia Romagna

Provincia: Bologna

Comune: Bentivoglio

Frazione/Località: Santa Maria in Duno, Strada di Mezzo di Santa Maria in Duno – Fondo Casa Nuova

Distanza dal progetto: da PK 10+308, W 1857 m

### CARATTERISTICHE DEI RESTI ARCHEOLOGICI

Definizione: affioramento materiali

Grado di ubicabilità: certo: 44°36'59.80" N; 11°23'26.55" E

Profondità dal piano di campagna: affiorante

Vincoli esistenti: nessuno

### CRONOLOGIA

Periodo: età medievale

Datazione: -

### DESCRIZIONE:

In un'area di circa 30 mq, rinvenuto un affioramento di laterizi e frammenti di ceramica di età medievale.

### CIRCOSTANZE DEL RITROVAMENTO

Modalità: non precisata

Anno/i: non precisato

BIBLIOGRAFIA: PSC Bentivoglio 2009-2010, sito 005.062.M

AUTORE DELLA SCHEDA: Marianna Alfieri

## NUMERO SITO: 73

### LOCALIZZAZIONE

Coordinate (X\_GBO32; Y\_GBO32): 1690534,10758768; 4943114,30014252

Regione: Emilia Romagna

Provincia: Bologna

Comune: Bentivoglio

Frazione/Località: Santa Maria in Duno, Vicolo Paleotto

Distanza dal progetto: da PK 10+570, W 1073 m

### CARATTERISTICHE DEI RESTI ARCHEOLOGICI

Definizione: affioramento materiali

Grado di ubicabilità: certo: 44°36'57.68" N; 11°24'03.95" E

Profondità dal piano di campagna: affiorante

Vincoli esistenti: nessuno

### CRONOLOGIA

Periodo: età medievale

Datazione: -

### DESCRIZIONE:

In un'area di circa 50 mq, rinvenuto un affioramento di laterizi e frammenti di ceramica di età medievale.

### CIRCOSTANZE DEL RITROVAMENTO

Modalità: non precisata

Anno/i: non precisato

BIBLIOGRAFIA: PSC Bentivoglio 2009-2010, sito 005.064.M

AUTORE DELLA SCHEDA: Marianna Alfieri

## NUMERO SITO: 74

### LOCALIZZAZIONE

Coordinate (X\_GBO32; Y\_GBO32): 1690893,7998; 4942915,2077

Regione: Emilia Romagna

Provincia: Bologna

Comune: Bentivoglio

Frazione/Località: Paleotto

Distanza dal progetto: da PK 10+516, W 665 m

### CARATTERISTICHE DEI RESTI ARCHEOLOGICI

Definizione: insediamento produttivo

Grado di ubicabilità: certo: 44°36'50.89" N; 11°24'19.99" E

Profondità dal piano di campagna: -1,30 m

Vincoli esistenti: nessuno

### CRONOLOGIA

Periodo: età romana

Datazione: -

### DESCRIZIONE:

In un'area di circa 250 mq, individuate le tracce di un insediamento produttivo di età romana (fornace).

### CIRCOSTANZE DEL RITROVAMENTO

Modalità: non precisata

Anno/i: non precisato

BIBLIOGRAFIA: PSC Bentivoglio 2009-2010, sito 005.070.R

AUTORE DELLA SCHEDA: Marianna Alfieri

## NUMERO SITO: 75

### LOCALIZZAZIONE

Coordinate (X\_GBO32; Y\_GBO32): 1693126,5363016; 4943968,81909837

Regione: Emilia Romagna

Provincia: Bologna

Comune: Bentivoglio

Frazione/Località: Via Mezzo di Saletto, Fondo Le Barche

Distanza dal progetto: da PK 12+464, E 895 m

### CARATTERISTICHE DEI RESTI ARCHEOLOGICI

Definizione: affioramento materiali

Grado di ubicabilità: certo: 44°37'22.86" N – 11°26'02.63" E

Profondità dal piano di campagna: affiorante

Vincoli esistenti: nessuno

### CRONOLOGIA

Periodo: età romana

Datazione: -

### DESCRIZIONE:

In area di circa 80 mq, affioramento di laterizi e frammenti ceramici di età romana.

### CIRCOSTANZE DEL RITROVAMENTO

Modalità: non precisata

Anno/i: non precisato

BIBLIOGRAFIA: PSC Bentivoglio 2009-2010, sito 005.138.R

AUTORE DELLA SCHEDA: Marianna Alfieri

## NUMERO SITO: 76

### LOCALIZZAZIONE

Coordinate (X\_GBO32; Y\_GBO32): 1691059,63377677; 4943043,94365107

Regione: Emilia Romagna

Provincia: Bologna

Comune: Bentivoglio

Frazione/Località: Santa Maria in Duno, loc. Il Paleotto

Distanza dal progetto: da PK 10+697, W 558 m

### CARATTERISTICHE DEI RESTI ARCHEOLOGICI

Definizione: affioramento materiali

Grado di ubicabilità: certo: 44°36'54.90" N; 11°24'27.68" E

Profondità dal piano di campagna: affiorante

Vincoli esistenti: nessuno

### CRONOLOGIA

Periodo: età medievale

Datazione: -

### DESCRIZIONE:

In un'area di circa 100 mq, rinvenuto un affioramento di ceramica databile all'età medievale.

### CIRCOSTANZE DEL RITROVAMENTO

Modalità: non precisata

Anno/i: non precisato

BIBLIOGRAFIA: PSC Bentivoglio 2009-2010, sito 005.066.M

AUTORE DELLA SCHEDA: Marianna Alfieri

## NUMERO SITO: 77

### LOCALIZZAZIONE

Coordinate (X\_GBO32; Y\_GBO32): 1691117,22521036; 4943230,01652124

Regione: Emilia Romagna

Provincia: Bologna

Comune: Bentivoglio

Frazione/Località: Santa Maria in Duno, loc. Il Paleotto

Distanza dal progetto: da PK 10+891, W 572 m

### CARATTERISTICHE DEI RESTI ARCHEOLOGICI

Definizione: affioramento materiali

Grado di ubicabilità: certo: 44°37'00.87" N; 11°24'30.54" E

Profondità dal piano di campagna: affiorante

Vincoli esistenti: nessuno

### CRONOLOGIA

Periodo: età romana

Datazione: -

### DESCRIZIONE:

In un'area di circa 200 mq, rinvenuto un affioramento di laterizi e frammenti di ceramica di età romana.

### CIRCOSTANZE DEL RITROVAMENTO

Modalità: non precisata

Anno/i: non precisato

BIBLIOGRAFIA: PSC Bentivoglio 2009-2010, sito 005.061.R

AUTORE DELLA SCHEDA: Marianna Alfieri

## NUMERO SITO: 78

### LOCALIZZAZIONE

Coordinate (X\_GBO32; Y\_GBO32): 1691478; 4942698

Regione: Emilia Romagna

Provincia: Bologna

Comune: Bentivoglio

Frazione/Località: Canale Navile

Distanza dal progetto: da PK 10+527, W 42 m

### CARATTERISTICHE DEI RESTI ARCHEOLOGICI

Definizione: necropoli

Grado di ubicabilità: certo: 44°36'43.12" N - 11°24'46.23"E

Profondità dal piano di campagna: -2,00 m

Vincoli esistenti: nessuno

### CRONOLOGIA

Periodo: età romana

Datazione: II-III sec. d.C.

### DESCRIZIONE:

Durante gli scavi per la cassa di espansione sul canale Navile, rinvenimento di:

-Necropoli di 600 mq, composta da 17 tombe (11 ad incinerazione, probabilmente indiretta, in fossa quadrangolare di 30 cm di profondità e 6 inumazioni).

-Pozzo, a 30 m dalla necropoli e canale orientato N-S divisorio tra la necropoli e la zona abitativa

Durante l'assistenza allo scavo del canale 1, orientato NE-SW e a ridosso della sede autostradale, messe in luce:

-due aree frequentate (terreno concottato e frammenti laterizi romani)

-tre muri orientati N-S e un piano pavimentale (preparazione in cocciopesto e traccia dell'impronta di esagonette)

### CIRCOSTANZE DEL RITROVAMENTO

Modalità: scavo cassa espansione canale Navile

Anno/i: 2008

BIBLIOGRAFIA: ARC BO prot. 9204; PSC Bentivoglio 2009-2010, sito 005.073.R

AUTORE DELLA SCHEDA: Marianna Alfieri

## NUMERO SITO: 79

### LOCALIZZAZIONE

Coordinate (X\_GBO32; Y\_GBO32): 1691383,3735; 4942830,536

Regione: Emilia Romagna

Provincia: Bologna

Comune: Bentivoglio

Frazione/Località: Zona Industriale Via Saliceto, Fondo Santa Lucia

Distanza dal progetto: da PK 10+616, W 178 m

### CARATTERISTICHE DEI RESTI ARCHEOLOGICI

Definizione: livello di frequentazione

Grado di ubicabilità: certo: 44°36'47.68" N; 11°24'42.07" E

Profondità dal piano di campagna: -1,40 m

Vincoli esistenti: nessuno

### CRONOLOGIA

Periodo: età del Ferro

Datazione: -

### DESCRIZIONE:

In un'area di circa 1000 mq, individuate alla profondità di -1,40 m dal piano di campagna, tracce di frequentazione (frammenti ceramici) riconducibili all'età del Ferro (abitato?).

### CIRCOSTANZE DEL RITROVAMENTO

Modalità: non precisata

Anno/i: non precisato.

BIBLIOGRAFIA: PSC Bentivoglio 2009-2010, sito 005.119.F

AUTORE DELLA SCHEDA: Marianna Alfieri



## NUMERO SITO: 80

### LOCALIZZAZIONE

**Coordinate (X\_GBO32; Y\_GBO32):** 1691243,1143; 4943053,0706  
**Regione:** Emilia Romagna  
**Provincia:** Bologna  
**Comune:** Bentivoglio  
**Frazione/Località:** Zona Industriale Via Saliceto  
**Distanza dal progetto:** da PK 10+772, W 390 m

### CARATTERISTICHE DEI RESTI ARCHEOLOGICI

**Definizione:** livello di frequentazione  
**Grado di ubicabilità:** certo: 44°36'55.02" N; 11°24'36.01" E  
**Profondità dal piano di campagna:** -0,80 m  
**Vincoli esistenti:** nessuno

### CRONOLOGIA

**Periodo:** età medievale  
**Datazione:** -

### DESCRIZIONE:

In un'area di circa 100 mq, alla profondità di -0,80 m dal piano di campagna, individuato un livello di frequentazione databile all'età medievale (frammenti ceramici).

### CIRCOSTANZE DEL RITROVAMENTO

**Modalità:** non precisata  
**Anno/i:** non precisato

**BIBLIOGRAFIA:** PSC Bentivoglio 2009-2010, sito 005.121.M

**AUTORE DELLA SCHEDA:** Marianna Alfieri

## NUMERO SITO: 81

### LOCALIZZAZIONE

**Coordinate (X\_GBO32; Y\_GBO32):** 1691614,27559414; 4942601,73128329  
**Regione:** Emilia Romagna  
**Provincia:** Bologna  
**Comune:** Bentivoglio  
**Frazione/Località:** San Marino di Bentivoglio, Via Sammarina  
**Distanza dal progetto:** da PK 10+487, E 120 m

### CARATTERISTICHE DEI RESTI ARCHEOLOGICI

**Definizione:** affioramento materiali  
**Grado di ubicabilità:** certo: 44°36'40.05" N; 11°24'52.23" E  
**Profondità dal piano di campagna:** affiorante  
**Vincoli esistenti:** nessuno

### CRONOLOGIA

**Periodo:** età altomedievale  
**Datazione:** -

### DESCRIZIONE:

Durante una ricognizione di superficie è stata individuata in aratura un'area di circa 50 mq con tracce di frequentazione riferibili all'età altomedievale (frammenti ceramici).

### CIRCOSTANZE DEL RITROVAMENTO

**Modalità:** Ricognizione di superficie  
**Anno/i:** 1998

**BIBLIOGRAFIA:** PSC Bentivoglio 2009, sito 005.072.M

**AUTORE DELLA SCHEDA:** Marianna Alfieri

## NUMERO SITO: 82

### LOCALIZZAZIONE

**Coordinate (X\_GBO32; Y\_GBO32):** 1691796,7436; 4942638,0204  
**Regione:** Emilia Romagna  
**Provincia:** Bologna  
**Comune:** Bentivoglio  
**Frazione/Località:** San Marino di Bentivoglio, Via Sammarina  
**Distanza dal progetto:** da PK 10+588, E 277 m

### CARATTERISTICHE DEI RESTI ARCHEOLOGICI

**Definizione:** reperto sporadico  
**Grado di ubicabilità:** certo: 44°36'41.05" N; 11°25'00.55" E  
**Profondità dal piano di campagna:** -  
**Vincoli esistenti:** nessuno

### CRONOLOGIA

**Periodo:** età romana  
**Datazione:** età imperiale

### DESCRIZIONE:

Durante lavori agricoli, rinvenuta una stele sepolcrale in arenaria, databile all'età imperiale.

### CIRCOSTANZE DEL RITROVAMENTO

**Modalità:** lavori agricoli  
**Anno/i:** 1924

**BIBLIOGRAFIA:** PSC Bentivoglio 2009, sito 005.074.R

**AUTORE DELLA SCHEDA:** Marianna Alfieri

## NUMERO SITO: 83

### LOCALIZZAZIONE

**Coordinate (X\_GBO32; Y\_GBO32):** 1688911,8558; 4942883,2861  
**Regione:** Emilia Romagna  
**Provincia:** Bologna  
**Comune:** Bentivoglio  
**Frazione/Località:** Zona Industriale Via Saliceto  
**Distanza dal progetto:** da PK 9+679, W 2494 m

### CARATTERISTICHE DEI RESTI ARCHEOLOGICI

**Definizione:** livello di frequentazione  
**Grado di ubicabilità:** certo: 44°36'51.74" N – 11°22'50.10" E  
**Profondità dal piano di campagna:** -1,00 m  
**Vincoli esistenti:** nessuno

### CRONOLOGIA

**Periodo:** età romana  
**Datazione:** -

### DESCRIZIONE:

In area di circa 300 mq, alla profondità di -1,00 m dal piano di campagna, rinvenuto un livello di frequentazione di età romana (frammenti laterizi e ceramici, piombo, vetro e ferro).

### CIRCOSTANZE DEL RITROVAMENTO

**Modalità:** non precisata  
**Anno/i:** non precisato

**BIBLIOGRAFIA:** PSC Bentivoglio 2009-2010, sito 005.120.R

**AUTORE DELLA SCHEDA:** Marianna Alfieri

## NUMERO SITO: 84

### LOCALIZZAZIONE

Coordinate (X\_GBO32; Y\_GBO32): 1691680,0613; 4943225,6675

Regione: Emilia Romagna

Provincia: Bologna

Comune: Bentivoglio

Frazione/Località: Zona Industriale Via Saliceto

Distanza dal progetto: da PK 11+92, W 46 m

### CARATTERISTICHE DEI RESTI ARCHEOLOGICI

Definizione: insediamento

Grado di ubicabilità: certo: 44°37'00.19" N – 11°24'56.05" E

Profondità dal piano di campagna: -1,50 m

Vincoli esistenti: nessuno

### CRONOLOGIA

Periodo: età del Ferro

Datazione: -

### DESCRIZIONE:

In area di circa 40 mq, alla profondità di -1,50 m dal piano di campagna, rinvenute tracce di insediamento dell'età del Ferro (fondo di capanna).

### CIRCOSTANZE DEL RITROVAMENTO

Modalità: non precisata

Anno/i: non precisato

BIBLIOGRAFIA: PSC Bentivoglio 2009-2010, sito 005.122.F

AUTORE DELLA SCHEDA: Marianna Alfieri

## NUMERO SITO: 85

### LOCALIZZAZIONE

Coordinate (X\_GBO32; Y\_GBO32): 1691629,5107; 4943234,3615

Regione: Emilia Romagna

Provincia: Bologna

Comune: Bentivoglio

Frazione/Località: Zona Industriale

Distanza dal progetto: da PK 11+82, W 96 m

### CARATTERISTICHE DEI RESTI ARCHEOLOGICI

Definizione: livello di frequentazione

Grado di ubicabilità: certo: 44°37'00.52" N – 11°24'53.77" E

Profondità dal piano di campagna: -1,00 m

Vincoli esistenti: nessuno

### CRONOLOGIA

Periodo: età romana

Datazione: -

### DESCRIZIONE:

In area di circa 50 mq, alla profondità di -1,00 m dal piano di campagna, rinvenuto un livello di frequentazione di età romana (frammenti laterizi e ceramiche).

### CIRCOSTANZE DEL RITROVAMENTO

Modalità: non precisata

Anno/i: non precisato

BIBLIOGRAFIA: PSC Bentivoglio 2009-2010, sito 005.060.R

AUTORE DELLA SCHEDA: Marianna Alfieri

## NUMERO SITO: 86

### LOCALIZZAZIONE

Coordinate (X\_GBO32; Y\_GBO32): 1691073,7803; 4943431,3261

Regione: Emilia Romagna

Provincia: Bologna

Comune: Bentivoglio

Frazione/Località: Paleotto

Distanza dal progetto: da PK 11+63, W 686 m

### CARATTERISTICHE DEI RESTI ARCHEOLOGICI

Definizione: livello di frequentazione

Grado di ubicabilità: certo: 44°37'07.43" N – 11°24'28.84" E

Profondità dal piano di campagna: -1,30 m

Vincoli esistenti: nessuno

### CRONOLOGIA

Periodo: età romana

Datazione: -

### DESCRIZIONE:

In area di circa 10 mq, alla profondità di -1,30 m dal piano di campagna, rinvenuto un livello di frequentazione di età romana, con frammenti laterizi e ceramiche.

### CIRCOSTANZE DEL RITROVAMENTO

Modalità: non precisata

Anno/i: non precisato

BIBLIOGRAFIA: PSC Bentivoglio 2009-2010, sito 005.054.R

AUTORE DELLA SCHEDA: Marianna Alfieri

## NUMERO SITO: 87

### LOCALIZZAZIONE

Coordinate (X\_GBO32; Y\_GBO32): 1691417,628; 4943521,7877

Regione: Emilia Romagna

Provincia: Bologna

Comune: Bentivoglio

Frazione/Località: Zona Industriale

Distanza dal progetto: da PK 11+272, W 399 m

### CARATTERISTICHE DEI RESTI ARCHEOLOGICI

Definizione: insediamento

Grado di ubicabilità: certo: 44°37'10.03" N – 11°24'44.55" E

Profondità dal piano di campagna: -0,80 / -1,00 m

Vincoli esistenti: nessuno

### CRONOLOGIA

Periodo: età medievale

Datazione: -

### DESCRIZIONE:

In area di circa 100 mq, alla profondità di -0,80 / -1,00 m dal piano di campagna, rinvenute tracce di insediamento di età medievale, tra cui un pozzo.

### CIRCOSTANZE DEL RITROVAMENTO

Modalità: non precisata

Anno/i: non precisato

BIBLIOGRAFIA: PSC Bentivoglio 2009-2010, sito 005.053.M

AUTORE DELLA SCHEDA: Marianna Alfieri

## NUMERO SITO: 88

### LOCALIZZAZIONE

Coordinate (X\_GBO32; Y\_GBO32): 1691660,52921258; 4943592,53089906

Regione: Emilia Romagna

Provincia: Bologna

Comune: Bentivoglio

Frazione/Località: Podere San Savino, Via Saliceto

Distanza dal progetto: da PK 11+421, W 200 m

### CARATTERISTICHE DEI RESTI ARCHEOLOGICI

Definizione: edificio rustico

Grado di ubicabilità: certo: 44°37'12.76" N – 11°25'01.34" E; 44°37'14.56" N – 11°24'51.18" E

Profondità dal piano di campagna: circa -1,20 m dal p.c.

Vincoli esistenti: nessuno

### CRONOLOGIA

Periodo: età del Ferro- età romana

Datazione: -

### DESCRIZIONE:

Saggi archeologici hanno permesso di indagare:

- nella zona occidentale del cantiere, un'area caratterizzata da tracce di frequentazione dell'età del Ferro (fossato con orientamento NE-SW e paleosuolo a 11,6 m s.l.m.)

- nella zona centro-occidentale del cantiere un edificio di età romana, orientato N-S, composto da diversi vani e con varie fasi edilizie; i muri si trovano da 11,82 a 12,37 m s.l.m.

Nella zona ad E del cantiere, si è notata la presenza di canalizzazioni coeve al complesso edilizio

### CIRCOSTANZE DEL RITROVAMENTO

Modalità: saggi archeologici

Anno/i: 2009

BIBLIOGRAFIA: ARC BO prot. 13913 22 dicembre 2009; PSC Bentivoglio, siti 005.128.R, 005.127.R

AUTORE DELLA SCHEDA: Marianna Alfieri

## NUMERO SITO: 89

### LOCALIZZAZIONE

Coordinate (X\_GBO32; Y\_GBO32): 1692140,6337; 4943121,9733

Regione: Emilia Romagna

Provincia: Bologna

Comune: Bentivoglio

Frazione/Località: San Marino di Bentivoglio

Distanza dal progetto: da PK 11+164, E 421 m

### CARATTERISTICHE DEI RESTI ARCHEOLOGICI

Definizione: livello di frequentazione

Grado di ubicabilità: certo: 44°36'56.39" N – 11°25'16.79" E

Profondità dal piano di campagna: -1,60 m

Vincoli esistenti: nessuno

### CRONOLOGIA

Periodo: età del Bronzo

Datazione: -

### DESCRIZIONE:

In area di circa 300 mq, alla profondità di -1,60 m dal piano di campagna, rinvenuto livello di frequentazione dell'età del Bronzo (frammenti ceramici).

### CIRCOSTANZE DEL RITROVAMENTO

Modalità: non precisata

Anno/i: non precisato

BIBLIOGRAFIA: PSC Bentivoglio 2009-2010, sito 005.126.B

AUTORE DELLA SCHEDA: Marianna Alfieri

## NUMERO SITO: 90

### LOCALIZZAZIONE

Coordinate (X\_GBO32; Y\_GBO32): 1692233,0538; 4943151,8961

Regione: Emilia Romagna

Provincia: Bologna

Comune: Bentivoglio

Frazione/Località: San Marino di Bentivoglio, Fondo Cintura

Distanza dal progetto: da PK 11+225, E 496 m

### CARATTERISTICHE DEI RESTI ARCHEOLOGICI

Definizione: edificio rustico

Grado di ubicabilità: certo: 44°36'57.27" N – 11°25'21.02" E

Profondità dal piano di campagna: -1,00 m

Vincoli esistenti: nessuno

### CRONOLOGIA

Periodo: età romana

Datazione: -

### DESCRIZIONE:

In area di circa 100 mq, alla profondità di -1,00 m dal piano di campagna, rinvenute tracce di un edificio rustico di età romana (laterizi, frammenti ceramici, piombo).

### CIRCOSTANZE DEL RITROVAMENTO

Modalità: non precisata

Anno/i: non precisato

BIBLIOGRAFIA: PSC Bentivoglio 2009-2010, sito 005.063.R

AUTORE DELLA SCHEDA: Marianna Alfieri

## NUMERO SITO: 91

### LOCALIZZAZIONE

Coordinate (X\_GBO32; Y\_GBO32): 1693290,07349971; 4942584,86460968

Regione: Emilia Romagna

Provincia: Bologna

Comune: Bentivoglio

Frazione/Località: San Marino di Bentivoglio, Via Mino

Distanza dal progetto: da PK 11+83, E 1687 m

### CARATTERISTICHE DEI RESTI ARCHEOLOGICI

Definizione: edificio rustico

Grado di ubicabilità: certo: 44°36'37.89" N – 11°26'08.17" E

Profondità dal piano di campagna: affiorante

Vincoli esistenti: nessuno

### CRONOLOGIA

Periodo: età romana

Datazione: -

### DESCRIZIONE:

In area di circa 800 mq, affioramento di laterizi e frammenti ceramici di età romana, riconducibili ad un edificio rustico.

### CIRCOSTANZE DEL RITROVAMENTO

Modalità: non precisata

Anno/i: non precisato

BIBLIOGRAFIA: PSC Bentivoglio 2009-2010, sito 005.076.R

AUTORE DELLA SCHEDA: Marianna Alfieri

## NUMERO SITO: 92

### LOCALIZZAZIONE

**Coordinate (X\_GBO32; Y\_GBO32):** 1689810,10649066; 4943574,47986204  
**Regione:** Emilia Romagna  
**Provincia:** Bologna  
**Comune:** Bentivoglio  
**Frazione/Località:** Santa Maria in Duno  
**Distanza dal progetto:** da PK 10+735, W 1915 m

### CARATTERISTICHE DEI RESTI ARCHEOLOGICI

**Definizione:** affioramento materiali  
**Grado di ubicabilità:** certo: 44°37'13.27" N; 11°23'31.74" E  
**Profondità dal piano di campagna:** affiorante  
**Vincoli esistenti:** nessuno

### CRONOLOGIA

**Periodo:** età medievale  
**Datazione:** -

### DESCRIZIONE:

In un'area di circa 70 mq, rinvenuto un affioramento di frammenti di ceramica di età medievale.

### CIRCOSTANZE DEL RITROVAMENTO

**Modalità:** non precisata  
**Anno/i:** non precisato

**BIBLIOGRAFIA:** PSC Bentivoglio 2009-2010, sito 005.123.M

**AUTORE DELLA SCHEDA:** Marianna Alfieri

## NUMERO SITO: 93

### LOCALIZZAZIONE

**Coordinate (X\_GBO32; Y\_GBO32):** 1689773,0554774; 4943769,80682902  
**Regione:** Emilia Romagna  
**Provincia:** Bologna  
**Comune:** Bentivoglio  
**Frazione/Località:** Santa Maria in Duno  
**Distanza dal progetto:** da PK 10+903, W 2020 m

### CARATTERISTICHE DEI RESTI ARCHEOLOGICI

**Definizione:** affioramento materiali  
**Grado di ubicabilità:** certo: 44°37'19.63" N; 11°23'30.32" E  
**Profondità dal piano di campagna:** affiorante  
**Vincoli esistenti:** nessuno

### CRONOLOGIA

**Periodo:** età medievale  
**Datazione:** -

### DESCRIZIONE:

In un'area di circa 100 mq, rinvenuto un affioramento di frammenti di ceramica di età medievale.

### CIRCOSTANZE DEL RITROVAMENTO

**Modalità:** non precisata  
**Anno/i:** non precisato

**BIBLIOGRAFIA:** PSC Bentivoglio 2009-2010, sito 005.124.M

**AUTORE DELLA SCHEDA:** Marianna Alfieri

## NUMERO SITO: 94

### LOCALIZZAZIONE

**Coordinate (X\_GBO32; Y\_GBO32):** 1689945,79450741; 4944001,24783861  
**Regione:** Emilia Romagna  
**Provincia:** Bologna  
**Comune:** Bentivoglio  
**Frazione/Località:** Santa Maria in Duno, Fondo Santa Maria  
**Distanza dal progetto:** da PK 11+182, W 1944 m

### CARATTERISTICHE DEI RESTI ARCHEOLOGICI

**Definizione:** edificio rustico  
**Grado di ubicabilità:** certo: 44°37'26.96" N; 11°23'38.46" E  
**Profondità dal piano di campagna:** affiorante  
**Vincoli esistenti:** nessuno

### CRONOLOGIA

**Periodo:** età romana  
**Datazione:** -

### DESCRIZIONE:

In un'area di circa 250 mq, rinvenuto un affioramento di laterizi, frammenti di ceramica, piombo e vetro, riconducibili ad un edificio rustico di età romana.

### CIRCOSTANZE DEL RITROVAMENTO

**Modalità:** non precisata  
**Anno/i:** non precisato

**BIBLIOGRAFIA:** PSC Bentivoglio 2009-2010, sito 005.046.R

**AUTORE DELLA SCHEDA:** Marianna Alfieri

## NUMERO SITO: 95

### LOCALIZZAZIONE

**Coordinate (X\_GBO32; Y\_GBO32):** 1689870,5292; 4944130,9073  
**Regione:** Emilia Romagna  
**Provincia:** Bologna  
**Comune:** Bentivoglio  
**Frazione/Località:** S. Maria in Duno, Fondo S. Giovanni  
**Distanza dal progetto:** da PK 11+274, W 2061 m

### CARATTERISTICHE DEI RESTI ARCHEOLOGICI

**Definizione:** tombe  
**Grado di ubicabilità:** certo: 44°37'31.23" N - 11°23'35.22" E  
**Profondità dal piano di campagna:** -0,70 m dal p.c.  
**Vincoli esistenti:** nessuno

### CRONOLOGIA

**Periodo:** età romana  
**Datazione:** -

### DESCRIZIONE:

Durante lavori di sterro presso alcune vigne in area adiacente al muro W dell'antico oratorio, rinvenute n. 4 tombe alla cappuccina, con cranio a W, alla profondità di -0,70 m dal p.c. (culmine della copertura). Ricognizioni di superficie segnalano la presenza di un'area di circa 20 mq in cui affiorano frammenti ceramici di età romana.

### CIRCOSTANZE DEL RITROVAMENTO

**Modalità:** lavori agricoli  
**Anno/i:** 1934

**BIBLIOGRAFIA:** ARC BO prot. 213 del febbraio 1934; PSC Bentivoglio 2009-2010, sito 005.044.R

**AUTORE DELLA SCHEDA:** Marianna Alfieri

## NUMERO SITO: 96

### LOCALIZZAZIONE

**Coordinate (X\_GBO32; Y\_GBO32):** 1689857,32878964; 4944137,3139871

**Regione:** Emilia Romagna

**Provincia:** Bologna

**Comune:** Bentivoglio

**Frazione/Località:** S. Maria in Duno, Strada di Mezzo di S. Maria in Duno - Fondo S. Giovanni

**Distanza dal progetto:** da PK 11+275, W 2076 m

### CARATTERISTICHE DEI RESTI ARCHEOLOGICI

**Definizione:** affioramento materiali

**Grado di ubicabilità:** certo: 44°37'31.45" N – 11°23'34.63" E

**Profondità dal piano di campagna:** affiorante

**Vincoli esistenti:** nessuno

### CRONOLOGIA

**Periodo:** età medievale

**Datazione:** -

### DESCRIZIONE:

In un'area di circa 50 mq, rinvenuto un affioramento di frammenti di ceramica di età medievale.

### CIRCOSTANZE DEL RITROVAMENTO

**Modalità:** non precisata

**Anno/i:** non precisato

**BIBLIOGRAFIA:** PSC Bentivoglio 2009-2010, sito 005.043.M

**AUTORE DELLA SCHEDA:** Marianna Alfieri

## NUMERO SITO: 97

### LOCALIZZAZIONE

**Coordinate (X\_GBO32; Y\_GBO32):** 1690220,0098766; 4944201,39815123

**Regione:** Emilia Romagna

**Provincia:** Bologna

**Comune:** Bentivoglio

**Frazione/Località:** S. Maria in Duno, Vicolo Paleotto

**Distanza dal progetto:** da PK 11+422, W 1764 m

### CARATTERISTICHE DEI RESTI ARCHEOLOGICI

**Definizione:** edificio rustico

**Grado di ubicabilità:** certo: 44°37'33.18" N – 11°23'51.16" E

**Profondità dal piano di campagna:** affiorante

**Vincoli esistenti:** nessuno

### CRONOLOGIA

**Periodo:** età romana

**Datazione:** -

### DESCRIZIONE:

In un'area di circa 100 mq, rinvenuto un affioramento di laterizi e frammenti di ceramica di età romana, riconducibili probabilmente ad un edificio rustico.

### CIRCOSTANZE DEL RITROVAMENTO

**Modalità:** non precisata

**Anno/i:** non precisato

**BIBLIOGRAFIA:** PSC Bentivoglio 2009-2010, sito 005.045.R

**AUTORE DELLA SCHEDA:** Marianna Alfieri

## NUMERO SITO: 98

### LOCALIZZAZIONE

**Coordinate (X\_GBO32; Y\_GBO32):** 1690080,5097; 4944332,8723

**Regione:** Emilia Romagna

**Provincia:** Bologna

**Comune:** Bentivoglio

**Frazione/Località:** S. Maria in Duno, Strada di Mezzo di S. Maria in Duno

**Distanza dal progetto:** da PK 11+462, W 1944 m

### CARATTERISTICHE DEI RESTI ARCHEOLOGICI

**Definizione:** insediamento

**Grado di ubicabilità:** certo: 44°37'37.57" N – 11°23'45.01" E

**Profondità dal piano di campagna:** -1,00 m

**Vincoli esistenti:** nessuno

### CRONOLOGIA

**Periodo:** età medievale

**Datazione:** -

### DESCRIZIONE:

In un'area di circa 300 mq, alla profondità di -1,00 m dal piano di campagna, individuato un insediamento / fonderia di età medievale.

### CIRCOSTANZE DEL RITROVAMENTO

**Modalità:** non precisata

**Anno/i:** non precisato

**BIBLIOGRAFIA:** PSC Bentivoglio 2009-2010, sito 005.041.M

**AUTORE DELLA SCHEDA:** Marianna Alfieri

## NUMERO SITO: 99

### LOCALIZZAZIONE

**Coordinate (X\_GBO32; Y\_GBO32):** 1690281,57872087; 4944417,53657558

**Regione:** Emilia Romagna

**Provincia:** Bologna

**Comune:** Bentivoglio

**Frazione/Località:** S. Maria in Duno, Strada di Mezzo di S. Maria in Duno

**Distanza dal progetto:** da PK 11+544, W 1797 m

### CARATTERISTICHE DEI RESTI ARCHEOLOGICI

**Definizione:** insediamento

**Grado di ubicabilità:** certo: 44°37'40.12" N – 11°23'54.24" E

**Profondità dal piano di campagna:** affiorante

**Vincoli esistenti:** nessuno

### CRONOLOGIA

**Periodo:** età medievale

**Datazione:** -

### DESCRIZIONE:

In un'area di circa 500 mq, affioramento di frammenti laterizi e ceramici riconducibili ad un insediamento (motta) di età medievale.

### CIRCOSTANZE DEL RITROVAMENTO

**Modalità:** non precisata

**Anno/i:** non precisato

**BIBLIOGRAFIA:** PSC Bentivoglio 2009-2010, sito 005.038.M

**AUTORE DELLA SCHEDA:** Marianna Alfieri

## NUMERO SITO: 100

### LOCALIZZAZIONE

**Coordinate (X\_GBO32; Y\_GBO32):** 1691137,45938294; 4943993,42674319

**Regione:** Emilia Romagna

**Provincia:** Bologna

**Comune:** Bentivoglio

**Frazione/Località:** S. Maria in Duno

**Distanza dal progetto:** da PK 11+540, W 842 m

### CARATTERISTICHE DEI RESTI ARCHEOLOGICI

**Definizione:** edificio rustico

**Grado di ubicabilità:** certo: 44°37'25.57" N – 11°24'32.48" E

**Profondità dal piano di campagna:** affiorante

**Vincoli esistenti:** nessuno

### CRONOLOGIA

**Periodo:** età romana

**Datazione:** -

### DESCRIZIONE:

In area di circa 100 mq, rinvenuto affioramento di frammenti laterizi e ceramici riconducibili ad un edificio rustico di età romana.

### CIRCOSTANZE DEL RITROVAMENTO

**Modalità:** non precisata

**Anno/i:** non precisato

**BIBLIOGRAFIA:** PSC Bentivoglio 2009-2010, sito 005.048.R

**AUTORE DELLA SCHEDA:** Marianna Alfieri

## NUMERO SITO: 101

### LOCALIZZAZIONE

**Coordinate (X\_GBO32; Y\_GBO32):** 1690251,48742426; 4944705,7151758

**Regione:** Emilia Romagna

**Provincia:** Bologna

**Comune:** Bentivoglio

**Frazione/Località:** S. Maria in Duno, Strada di Mezzo di S. Maria in Duno

**Distanza dal progetto:** da PK 11+682, W 1957 m

### CARATTERISTICHE DEI RESTI ARCHEOLOGICI

**Definizione:** affioramento materiali

**Grado di ubicabilità:** certo: 44°37'49.48" N – 11°23'53.26" E

**Profondità dal piano di campagna:** affiorante

**Vincoli esistenti:** nessuno

### CRONOLOGIA

**Periodo:** età medievale

**Datazione:** -

### DESCRIZIONE:

In un'area di circa 150 mq, affioramento di frammenti laterizi e ceramici databili all'età medievale.

### CIRCOSTANZE DEL RITROVAMENTO

**Modalità:** non precisata

**Anno/i:** non precisato

**BIBLIOGRAFIA:** PSC Bentivoglio 2009-2010, sito 005.035.M

**AUTORE DELLA SCHEDA:** Marianna Alfieri

## NUMERO SITO: 102

### LOCALIZZAZIONE

**Coordinate (X\_GBO32; Y\_GBO32):** 1690657,10309483; 4944479,24485849

**Regione:** Emilia Romagna

**Provincia:** Bologna

**Comune:** Bentivoglio

**Frazione/Località:** S. Maria in Duno, Fondo Casa Cussini

**Distanza dal progetto:** da PK 11+683, W 1493 m

### CARATTERISTICHE DEI RESTI ARCHEOLOGICI

**Definizione:** affioramento materiali

**Grado di ubicabilità:** certo: 44°37'41.76" N – 11°24'11.35" E

**Profondità dal piano di campagna:** affiorante

**Vincoli esistenti:** nessuno

### CRONOLOGIA

**Periodo:** età romana

**Datazione:** -

### DESCRIZIONE:

In area di circa 40 mq, individuato affioramento di frammenti laterizi e ceramici di età romana.

### CIRCOSTANZE DEL RITROVAMENTO

**Modalità:** non precisata

**Anno/i:** non precisato

**BIBLIOGRAFIA:** PSC Bentivoglio 2009-2010, sito 005.036.R

**AUTORE DELLA SCHEDA:** Marianna Alfieri

## NUMERO SITO: 103

### LOCALIZZAZIONE

**Coordinate (X\_GBO32; Y\_GBO32):** 1691117,32882381; 4944376,09142275

**Regione:** Emilia Romagna

**Provincia:** Bologna

**Comune:** Bentivoglio

**Frazione/Località:** S. Maria in Duno

**Distanza dal progetto:** da PK 11+796, W 1042 m

### CARATTERISTICHE DEI RESTI ARCHEOLOGICI

**Definizione:** edificio rustico

**Grado di ubicabilità:** certo: 44°37'37.98" N – 11°24'32.08" E

**Profondità dal piano di campagna:** affiorante

**Vincoli esistenti:** nessuno

### CRONOLOGIA

**Periodo:** età romana

**Datazione:** -

### DESCRIZIONE:

In area di circa 150 mq, rinvenuto affioramento di frammenti laterizi e ceramici riconducibili ad un edificio rustico di età romana.

### CIRCOSTANZE DEL RITROVAMENTO

**Modalità:** non precisata

**Anno/i:** non precisato

**BIBLIOGRAFIA:** PSC Bentivoglio 2009-2010, sito 005.040.R

**AUTORE DELLA SCHEDA:** Marianna Alfieri

## NUMERO SITO: 104

### LOCALIZZAZIONE

**Coordinate (X\_GBO32; Y\_GBO32):** 1692935,20861; 4943617,21254487

**Regione:** Emilia Romagna

**Provincia:** Bologna

**Comune:** Bentivoglio

**Frazione/Località:** San Marino di Bentivoglio, Fondo Collegio Comelli

**Distanza dal progetto:** da PK 12+64, E 909 m

### CARATTERISTICHE DEI RESTI ARCHEOLOGICI

**Definizione:** affioramento materiali

**Grado di ubicabilità:** certo: 44°37'11.66" N – 11°25'53.48" E

**Profondità dal piano di campagna:** affiorante

**Vincoli esistenti:** nessuno

### CRONOLOGIA

**Periodo:** età medievale

**Datazione:** -

### DESCRIZIONE:

In area di circa 300 mq, affioramento di laterizi e frammenti ceramici di età medievale, forse riconducibili ad un insediamento.

### CIRCOSTANZE DEL RITROVAMENTO

**Modalità:** non precisata

**Anno/i:** non precisato

**BIBLIOGRAFIA:** PSC Bentivoglio 2009-2010, sito 005.051.M

**AUTORE DELLA SCHEDA:** Marianna Alfieri

## NUMERO SITO: 105

### LOCALIZZAZIONE

**Coordinate (X\_GBO32; Y\_GBO32):** 1693473,07878202; 4943635,74823103

**Regione:** Emilia Romagna

**Provincia:** Bologna

**Comune:** Bentivoglio

**Frazione/Località:** Località Le Barche, Podere Carità

**Distanza dal progetto:** da PK 12+353, E 1363 m

### CARATTERISTICHE DEI RESTI ARCHEOLOGICI

**Definizione:** affioramento materiali

**Grado di ubicabilità:** certo: 44°37'11.74" N – 11°26'17.89" E

**Profondità dal piano di campagna:** affiorante

**Vincoli esistenti:** nessuno

### CRONOLOGIA

**Periodo:** età romana

**Datazione:** -

### DESCRIZIONE:

In area di circa 100 mq, affioramento di laterizi e frammenti ceramici di età romana, forse riconducibili ad un insediamento.

### CIRCOSTANZE DEL RITROVAMENTO

**Modalità:** non precisata

**Anno/i:** non precisato

**BIBLIOGRAFIA:** PSC Bentivoglio 2009-2010, sito 005.055.R

**AUTORE DELLA SCHEDA:** Marianna Alfieri

## NUMERO SITO: 106

### LOCALIZZAZIONE

**Coordinate (X\_GBO32; Y\_GBO32):** 1692787,71781893; 4944051,36197047

**Regione:** Emilia Romagna

**Provincia:** Bologna

**Comune:** Bentivoglio

**Frazione/Località:** S. Marino, Via delle Barche

**Distanza dal progetto:** da PK 12+363, E 562 m

### CARATTERISTICHE DEI RESTI ARCHEOLOGICI

**Definizione:** edificio rustico

**Grado di ubicabilità:** certo: 44°37'25.86" N – 11°25'47.38" E

**Profondità dal piano di campagna:** affiorante

**Vincoli esistenti:** nessuno

### CRONOLOGIA

**Periodo:** età romana

**Datazione:** -

### DESCRIZIONE:

In area di circa 500 mq, affioramento di materiali di età romana (frammenti laterizi, ceramici, vetro, piombo) riferibili ad un edificio rustico.

### CIRCOSTANZE DEL RITROVAMENTO

**Modalità:** non precisata

**Anno/i:** non precisato

**BIBLIOGRAFIA:** PSC Bentivoglio 2009-2010, sito 005.047.R

**AUTORE DELLA SCHEDA:** Marianna Alfieri

## NUMERO SITO: 107

### LOCALIZZAZIONE

**Coordinate (X\_GBO32; Y\_GBO32):** 1692131,9004; 4944388,4571

**Regione:** Emilia Romagna

**Provincia:** Bologna

**Comune:** Bentivoglio

**Frazione/Località:** Strada delle Barche

**Distanza dal progetto:** da PK 12+321, W 175 m

### CARATTERISTICHE DEI RESTI ARCHEOLOGICI

**Definizione:** affioramento materiali

**Grado di ubicabilità:** certo

**Profondità dal piano di campagna:** affiorante

**Vincoli esistenti:** nessuno

### CRONOLOGIA

**Periodo:** età romana – età moderna

**Datazione:** -

### DESCRIZIONE:

In UR 133 rinvenuto affioramento di 20x8 m con frammenti laterizi di età moderna e ciottoli, oltre a tegole di età romana.

### CIRCOSTANZE DEL RITROVAMENTO

**Modalità:** ricognizione di superficie AR/S Archeosistemi

**Anno/i:** 2011

**BIBLIOGRAFIA:** inedito

**AUTORE DELLA SCHEDA:** Marianna Alfieri

## NUMERO SITO: 108

### LOCALIZZAZIONE

**Coordinate (X\_GBO32; Y\_GBO32):** 1690321,21000083; 4944891,8291623  
**Regione:** Emilia Romagna  
**Provincia:** Bologna  
**Comune:** Bentivoglio  
**Frazione/Località:** S. Maria in Duno, Strada di Mezzo di S. Maria in Duno  
**Distanza dal progetto:** da PK 11+835, W 1990 m

### CARATTERISTICHE DEI RESTI ARCHEOLOGICI

**Definizione:** affioramento materiali  
**Grado di ubicabilità:** certo: 44°37'55.44" N – 11°23'56.67" E  
**Profondità dal piano di campagna:** affiorante  
**Vincoli esistenti:** nessuno

### CRONOLOGIA

**Periodo:** età medievale  
**Datazione:** -

### DESCRIZIONE:

In un'area di circa 200 mq, affioramento di frammenti laterizi e ceramici databili all'età medievale.

### CIRCOSTANZE DEL RITROVAMENTO

**Modalità:** non precisata  
**Anno/i:** non precisato

**BIBLIOGRAFIA:** PSC Bentivoglio 2009-2010, sito 005.035.M

**AUTORE DELLA SCHEDA:** Marianna Alfieri

## NUMERO SITO: 109

### LOCALIZZAZIONE

**Coordinate (X\_GBO32; Y\_GBO32):** 1690319,30838579; 4945061,32053352  
**Regione:** Emilia Romagna  
**Provincia:** Bologna  
**Comune:** Bentivoglio  
**Frazione/Località:** S. Maria in Duno, Via S. Maria in Duno  
**Distanza dal progetto:** da PK 11+980, W 2078 m

### CARATTERISTICHE DEI RESTI ARCHEOLOGICI

**Definizione:** affioramento materiali  
**Grado di ubicabilità:** certo: 44°38'00.93" N – 11°23'56.81" E  
**Profondità dal piano di campagna:** affiorante  
**Vincoli esistenti:** nessuno

### CRONOLOGIA

**Periodo:** età romana  
**Datazione:** -

### DESCRIZIONE:

In un'area di circa 120 mq, affioramento di frammenti laterizi e ceramici databili all'età romana

### CIRCOSTANZE DEL RITROVAMENTO

**Modalità:** non precisata  
**Anno/i:** non precisato

**BIBLIOGRAFIA:** PSC Bentivoglio 2009-2010, sito 005.029.R

**AUTORE DELLA SCHEDA:** Marianna Alfieri

## NUMERO SITO: 110

### LOCALIZZAZIONE

**Coordinate (X\_GBO32; Y\_GBO32):** 1690904,7823; 4944844,7955  
**Regione:** Emilia Romagna  
**Provincia:** Bologna  
**Comune:** Bentivoglio  
**Frazione/Località:** S. Maria in Duno, Podere Il Rovere, Via Vicolo del Pasqualino  
**Distanza dal progetto:** da PK 12+91, W 1463 m

### CARATTERISTICHE DEI RESTI ARCHEOLOGICI

**Definizione:** edificio rustico  
**Grado di ubicabilità:** certo: 44°37'53.36" N – 11°24'23.07" E  
**Profondità dal piano di campagna:** subaffiorante (-0,70 m)  
**Vincoli esistenti:** nessuno

### CRONOLOGIA

**Periodo:** età romana  
**Datazione:** -

### DESCRIZIONE:

In area di 80 mq, affioramento di frammenti laterizi, esagonette molto piccole, frammenti di ceramica grezza, depurata e frammenti di anfore. Probabile edificio rustico.

### CIRCOSTANZE DEL RITROVAMENTO

**Modalità:** Segnalazione M. Fiorini  
**Anno/i:** 2009

**BIBLIOGRAFIA:** ARC BO prot. 4157 aprile 2009; PSC Bentivoglio 2009-2010, sito 005.130.R

**AUTORE DELLA SCHEDA:** Marianna Alfieri

## NUMERO SITO: 111

### LOCALIZZAZIONE

**Coordinate (X\_GBO32; Y\_GBO32):** 1690953,14538922; 4944969,44721896  
**Regione:** Emilia Romagna  
**Provincia:** Bologna  
**Comune:** Bentivoglio  
**Frazione/Località:** S. Maria in Duno, Podere San Leonardo, Via Strada di Mezzo S. Maria in Duno  
**Distanza dal progetto:** da PK 12+223, W 1485 m

### CARATTERISTICHE DEI RESTI ARCHEOLOGICI

**Definizione:** affioramento materiali  
**Grado di ubicabilità:** certo: 44°37'57.35" N – 11°24'25.43" E  
**Profondità dal piano di campagna:** affiorante  
**Vincoli esistenti:** nessuno

### CRONOLOGIA

**Periodo:** età del Ferro  
**Datazione:** -

### DESCRIZIONE:

Segnalata un'area di circa 200 mq, situata 500 m ad E del Podere San Leonardo; in superficie abbondanti frammenti di ceramica grezza, grossolana di colore grigio scuro/nero (diversi spessori e diverse tipologie di frammenti probabilmente di olle e olette) che si presume risalgano all'età del Ferro.

### CIRCOSTANZE DEL RITROVAMENTO

**Modalità:** Segnalazione M. Fiorini  
**Anno/i:** 6 aprile 2009

**BIBLIOGRAFIA:** ARC BO prot. 4159 del 9 aprile 2009; PSC Bentivoglio 2009-2010, sito 005.132.F

**AUTORE DELLA SCHEDA:** Marianna Alfieri



## NUMERO SITO: 112

### LOCALIZZAZIONE

Coordinate (X\_GBO32; Y\_GBO32): 1691058,47358146; 4945114,0035186

Regione: Emilia Romagna

Provincia: Bologna

Comune: Bentivoglio

Frazione/Località: S. Maria in Duno, Podere San Leonardo, Via Strada di Mezzo S. Maria in Duno

Distanza dal progetto: da PK 12+401, W 1468 m

### CARATTERISTICHE DEI RESTI ARCHEOLOGICI

Definizione: edificio rustico

Grado di ubicabilità: certo: 44°38'01.93" N – 11°24'30.40" E

Profondità dal piano di campagna: affiorante

Vincoli esistenti: nessuno

### CRONOLOGIA

Periodo: età romana

Datazione: -

### DESCRIZIONE:

Segnalazione di un'area di circa 30 mq, situata 500 m ad E del Podere San Leonardo; presenta in superficie una modesta quantità di frammenti laterizi (manubriati, embrici, coppi), frammenti di ceramica grezza e depurata. Probabile edificio rustico di età romana

### CIRCOSTANZE DEL RITROVAMENTO

Modalità: Segnalazione M. Fiorini

Anno/i: 6 aprile 2009

BIBLIOGRAFIA: ARC BO prot. 4159 del 9 aprile 2009; PSC Bentivoglio 2009-2010, sito 005.131.R

AUTORE DELLA SCHEDA: Marianna Alfieri

## NUMERO SITO: 113

### LOCALIZZAZIONE

Coordinate (X\_GBO32; Y\_GBO32): 1690292,28750795; 4945222,66067128

Regione: Emilia Romagna

Provincia: Bologna

Comune: Bentivoglio

Frazione/Località: S. Maria in Duno, Via Ringhieri

Distanza dal progetto: da PK 12+105, W 2183 m

### CARATTERISTICHE DEI RESTI ARCHEOLOGICI

Definizione: affioramento materiali

Grado di ubicabilità: certo: 44°38'06.18" N – 11°23'55.80" E

Profondità dal piano di campagna: affiorante

Vincoli esistenti: nessuno

### CRONOLOGIA

Periodo: età romana

Datazione: -

### DESCRIZIONE:

In un'area di circa 80 mq, affioramento di frammenti laterizi e ceramici databili all'età romana

### CIRCOSTANZE DEL RITROVAMENTO

Modalità: non precisata

Anno/i: non precisato

BIBLIOGRAFIA: PSC Bentivoglio 2009-2010, sito 005.027.R

AUTORE DELLA SCHEDA: Marianna Alfieri

## NUMERO SITO: 114

### LOCALIZZAZIONE

Coordinate (X\_GBO32; Y\_GBO32): 1690235,2322; 4945273,1738

Regione: Emilia Romagna

Provincia: Bologna

Comune: Bentivoglio

Frazione/Località: S. Maria in Duno, Via Ringhieri

Distanza dal progetto: da PK 12+120, W 2258 m

### CARATTERISTICHE DEI RESTI ARCHEOLOGICI

Definizione: affioramento materiali

Grado di ubicabilità: certo: 44°38'07.87" N – 11°23'53.28" E

Profondità dal piano di campagna: affiorante

Vincoli esistenti: nessuno

### CRONOLOGIA

Periodo: età medievale

Datazione: -

### DESCRIZIONE:

Affioramento di frammenti ceramici databili all'età medievale.

### CIRCOSTANZE DEL RITROVAMENTO

Modalità: non precisata

Anno/i: non precisato

BIBLIOGRAFIA: PSC Bentivoglio 2009-2010, sito 005.026.M

AUTORE DELLA SCHEDA: Marianna Alfieri

## NUMERO SITO: 115

### LOCALIZZAZIONE

Coordinate (X\_GBO32; Y\_GBO32): 1690423,78509266; 4945452,28698596

Regione: Emilia Romagna

Provincia: Bologna

Comune: Bentivoglio

Frazione/Località: S. Maria in Duno

Distanza dal progetto: da PK 12+370, W 2186 m

### CARATTERISTICHE DEI RESTI ARCHEOLOGICI

Definizione: edificio rustico

Grado di ubicabilità: certo: 44°38'13.49" N – 11°24'02.07" E

Profondità dal piano di campagna: affiorante

Vincoli esistenti: nessuno

### CRONOLOGIA

Periodo: età romana

Datazione: -

### DESCRIZIONE:

In area di 200 mq, affioramento di frammenti ceramici, laterizi, piombo e vetro, riconducibili ad un edificio rustico di età romana.

### CIRCOSTANZE DEL RITROVAMENTO

Modalità: non precisata

Anno/i: non precisato

BIBLIOGRAFIA: PSC Bentivoglio 2009-2010, sito 005.133.R

AUTORE DELLA SCHEDA: Marianna Alfieri

## NUMERO SITO: 116

### LOCALIZZAZIONE

**Coordinate (X\_GBO32; Y\_GBO32):** 1690876,76180719; 4945562,30951314

**Regione:** Emilia Romagna

**Provincia:** Bologna

**Comune:** Bentivoglio

**Frazione/Località:** Via G.Marconi

**Distanza dal progetto:** da PK 12+695, W 1852 m

### CARATTERISTICHE DEI RESTI ARCHEOLOGICI

**Definizione:** edificio rustico

**Grado di ubicabilità:** certo: 44°38'16.62" N – 11°24'22.76" E

**Profondità dal piano di campagna:** affiorante

**Vincoli esistenti:** nessuno

### CRONOLOGIA

**Periodo:** età romana

**Datazione:** -

### DESCRIZIONE:

In area di circa 50 mq, individuato affioramento di materiale da costruzione e frammenti ceramici, riconducibili ad un edificio rustico di età romana.

### CIRCOSTANZE DEL RITROVAMENTO

**Modalità:** non precisata

**Anno/i:** non precisato

**BIBLIOGRAFIA:** PSC Bentivoglio 2009-2010, sito 005.025.R

**AUTORE DELLA SCHEDA:** Marianna Alfieri

## NUMERO SITO: 117

### LOCALIZZAZIONE

**Coordinate (X\_GBO32; Y\_GBO32):** 1690830,2365; 4945666,8651

**Regione:** Emilia Romagna

**Provincia:** Bologna

**Comune:** Bentivoglio

**Frazione/Località:** Via G.Marconi

**Distanza dal progetto:** da PK 12+761, W 1945 m

### CARATTERISTICHE DEI RESTI ARCHEOLOGICI

**Definizione:** livello di frequentazione

**Grado di ubicabilità:** certo: 44°38'20.05" N – 11°24'20.79" E

**Profondità dal piano di campagna:** -1,00 / -1,50 m

**Vincoli esistenti:** nessuno

### CRONOLOGIA

**Periodo:** età romana

**Datazione:** -

### DESCRIZIONE:

Alla profondità di -1,00 / -1,50 m dal piano di campagna, individuato un livello di frequentazione (frammenti ceramici) di età romana.

### CIRCOSTANZE DEL RITROVAMENTO

**Modalità:** non precisata

**Anno/i:** non precisato

**BIBLIOGRAFIA:** PSC Bentivoglio 2009-2010, sito 005.022.R

**AUTORE DELLA SCHEDA:** Marianna Alfieri

## NUMERO SITO: 118

### LOCALIZZAZIONE

**Coordinate (X\_GBO32; Y\_GBO32):** 1691422,93680084; 4943864,13038792

**Regione:** Emilia Romagna

**Provincia:** Bologna

**Comune:** Bentivoglio

**Frazione/Località:** Via G.Marconi – in prossimità Centro Zootecnico San Carlo

**Distanza dal progetto:** da PK 11+550, W 528 m

### CARATTERISTICHE DEI RESTI ARCHEOLOGICI

**Definizione:** affioramento materiali

**Grado di ubicabilità:** certo: 44°37'21.11" N – 11°24'45.25" E

**Profondità dal piano di campagna:** -0,80 m

**Vincoli esistenti:** nessuno

### CRONOLOGIA

**Periodo:** età romana

**Datazione:** -

### DESCRIZIONE:

In area di 100 mq individuato un affioramento di frammenti ceramici, laterizi, piombo e vetro, databili all'età romana.

### CIRCOSTANZE DEL RITROVAMENTO

**Modalità:** non precisata

**Anno/i:** non precisato

**BIBLIOGRAFIA:** PSC Bentivoglio 2009-2010, sito 005.134.R

**AUTORE DELLA SCHEDA:** Marianna Alfieri

## NUMERO SITO: 119

### LOCALIZZAZIONE

**Coordinate (X\_GBO32; Y\_GBO32):** 1690644,04841516 1690644,04841516; 4946051,11602763

**Regione:** Emilia Romagna

**Provincia:** Bologna

**Comune:** Bentivoglio

**Frazione/Località:** S.C. "G. Marconi" – Podere La Serenetta

**Distanza dal progetto:** da PK 12+998, W 2301 m

### CARATTERISTICHE DEI RESTI ARCHEOLOGICI

**Definizione:** edificio rustico

**Grado di ubicabilità:** certo: 44°38'32.67" N – 11°24'12.86" E

**Profondità dal piano di campagna:** affiorante

**Vincoli esistenti:** nessuno

### CRONOLOGIA

**Periodo:** età romana

**Datazione:** -

### DESCRIZIONE:

In area di 150 mq, affioramento di frammenti ceramici, laterizi, piombo e vetro, riconducibili ad un edificio rustico di età romana.

### CIRCOSTANZE DEL RITROVAMENTO

**Modalità:** non precisata

**Anno/i:** non precisato

**BIBLIOGRAFIA:** PSC Bentivoglio 2009-2010, sito 005.125.R

**AUTORE DELLA SCHEDA:** Marianna Alfieri

## NUMERO SITO: 120

### LOCALIZZAZIONE

Coordinate (X\_GBO32; Y\_GBO32): 1692144,15971999; 4945197,11686848

Regione: Emilia Romagna

Provincia: Bologna

Comune: Bentivoglio

Frazione/Località: Bentivoglio - Castello

Distanza dal progetto: da PK 13+24, W 575 m

### CARATTERISTICHE DEI RESTI ARCHEOLOGICI

Definizione: castello

Grado di ubicabilità: certo: 44°38'03.94" N – 11°25'19.13" E

Profondità dal piano di campagna: -

Vincoli esistenti: vincolo di scavo archeologico preventivo

### CRONOLOGIA

Periodo: età medievale

Datazione: -

### DESCRIZIONE:

Castello dei Bentivoglio. Insediamento di età medievale.

### CIRCOSTANZE DEL RITROVAMENTO

Modalità: non precisata

Anno/i: non precisato

BIBLIOGRAFIA: PSC Bentivoglio 2009-2010, sito 005.028.M

AUTORE DELLA SCHEDA: Marianna Alfieri

## NUMERO SITO: 121

### LOCALIZZAZIONE

Coordinate (X\_GBO32; Y\_GBO32): 1691896,6061; 4945613,8116

Regione: Emilia Romagna

Provincia: Bologna

Comune: Bentivoglio

Frazione/Località: Via Ho Chi Minh

Distanza dal progetto: da PK 13+257, W 1000 m

### CARATTERISTICHE DEI RESTI ARCHEOLOGICI

Definizione: livello di frequentazione

Grado di ubicabilità: certo: 44°38'17.31" N – 11°25'09.08" E

Profondità dal piano di campagna: -1,80 m

Vincoli esistenti: nessuno

### CRONOLOGIA

Periodo: età romana

Datazione: -

### DESCRIZIONE:

In area di circa 100 mq, alla profondità di -1,80 m dal piano di campagna, individuato un livello di frequentazione di età romana, con frammenti laterizi.

### CIRCOSTANZE DEL RITROVAMENTO

Modalità: non precisata

Anno/i: non precisato

BIBLIOGRAFIA: PSC Bentivoglio 2009-2010, sito 005.023.R

AUTORE DELLA SCHEDA: Marianna Alfieri

## NUMERO SITO: 122

### LOCALIZZAZIONE

Coordinate (X\_GBO32; Y\_GBO32): 1692064,5844; 4945659,8752

Regione: Emilia Romagna

Provincia: Bologna

Comune: Bentivoglio

Frazione/Località: Via Strada della Vietta – in prossimità Vasca di Espansione

Distanza dal progetto: da PK 13+382, W 878 m

### CARATTERISTICHE DEI RESTI ARCHEOLOGICI

Definizione: livello di frequentazione

Grado di ubicabilità: certo: 44°38'18.64" N – 11°25'16.76" E

Profondità dal piano di campagna: -0,70 m

Vincoli esistenti: nessuno

### CRONOLOGIA

Periodo: età romana

Datazione: -

### DESCRIZIONE:

In area di circa 150 mq, alla profondità di -0,70 m dal piano di campagna, individuato un livello di frequentazione di età romana, con frammenti laterizi, ceramici, piombo, vetro e ferro.

### CIRCOSTANZE DEL RITROVAMENTO

Modalità: non precisata

Anno/i: non precisato

BIBLIOGRAFIA: PSC Bentivoglio 2009-2010, sito 005.135.R

AUTORE DELLA SCHEDA: Marianna Alfieri

## NUMERO SITO: 123

### LOCALIZZAZIONE

Coordinate (X\_GBO32; Y\_GBO32): 1691053,1285; 4946384,0713

Regione: Emilia Romagna

Provincia: Bologna

Comune: Bentivoglio

Frazione/Località: Fondo S. Cipriano

Distanza dal progetto: da PK 13+492, W 2117 m

### CARATTERISTICHE DEI RESTI ARCHEOLOGICI

Definizione: edificio rustico

Grado di ubicabilità: certo: 44°38'43.06" N – 11°24'31.86" E

Profondità dal piano di campagna: -0,80 m

Vincoli esistenti: nessuno

### CRONOLOGIA

Periodo: età romana

Datazione: -

### DESCRIZIONE:

In area di 150 mq, rinvenimento a -0,80 m di profondità, di frammenti ceramici, laterizi, piombo e vetro, riconducibili ad un edificio rustico di età romana.

### CIRCOSTANZE DEL RITROVAMENTO

Modalità: non precisata

Anno/i: non precisato

BIBLIOGRAFIA: PSC Bentivoglio 2009-2010, sito 005.136.R

AUTORE DELLA SCHEDA: Marianna Alfieri

## NUMERO SITO: 124

### LOCALIZZAZIONE

Coordinate (X\_GBO32; Y\_GBO32): 1691051,4807; 4946506,9379

Regione: Emilia Romagna

Provincia: Bologna

Comune: Bentivoglio

Frazione/Località: Via Codronchi – Oratorio di Sant'Antonio

Distanza dal progetto: da PK 13+597, W 2181 m

### CARATTERISTICHE DEI RESTI ARCHEOLOGICI

Definizione: affioramento materiali

Grado di ubicabilità: certo: 44°38'47.04" N – 11°24'31.95" E

Profondità dal piano di campagna: -0,80 m

Vincoli esistenti: nessuno

### CRONOLOGIA

Periodo: età altomedievale

Datazione: -

### DESCRIZIONE:

A seguito di ricognizione di superficie, individuata la presenza di frammenti ceramici databili all'età altomedievale.

### CIRCOSTANZE DEL RITROVAMENTO

Modalità: Ricognizione di superficie

Anno/i: non precisato

BIBLIOGRAFIA: PSC Bentivoglio 2009-2010, sito 005.016.M

AUTORE DELLA SCHEDA: Marianna Alfieri

## NUMERO SITO: 125

### LOCALIZZAZIONE

Coordinate (X\_GBO32; Y\_GBO32): 1 1693740,63471149; 4945019,94200506

Regione: Emilia Romagna

Provincia: Bologna

Comune: Bentivoglio

Frazione/Località: Via Saletto, Podere Saletto

Distanza dal progetto: da PK 13+682, E 891 m

### CARATTERISTICHE DEI RESTI ARCHEOLOGICI

Definizione: livello di frequentazione

Grado di ubicabilità: certo: 44°37'56.30" N – 11°26'31.90" E

Profondità dal piano di campagna: -1,50 / -2,00 m

Vincoli esistenti: nessuno

### CRONOLOGIA

Periodo: età del Ferro

Datazione: -

### DESCRIZIONE:

In area di circa 250 mq, tracce di frequentazione riconducibili all'età del Ferro.

### CIRCOSTANZE DEL RITROVAMENTO

Modalità: non precisata

Anno/i: non precisato

BIBLIOGRAFIA: PSC Bentivoglio 2009, sito 005.031.F

AUTORE DELLA SCHEDA: Marianna Alfieri

## NUMERO SITO: 126

### LOCALIZZAZIONE

Coordinate (X\_GBO32; Y\_GBO32): 1693752,34; 4945019,3662

Regione: Emilia Romagna

Provincia: Bologna

Comune: Bentivoglio

Frazione/Località: Via Mezzo di Saletto, Podere la Saletta – Proprietà Schiassi

Distanza dal progetto: da PK 13+687, E 901 m

### CARATTERISTICHE DEI RESTI ARCHEOLOGICI

Definizione: reperto sporadico – necropoli?

Grado di ubicabilità: certo: 44°37'56.27" N – 11°26'32.43" E

Profondità dal piano di campagna: -1,50 m

Vincoli esistenti: nessuno

### CRONOLOGIA

Periodo: età del Ferro

Datazione: VI secolo a.C.

### DESCRIZIONE:

Alla profondità di circa -1,50 m dal piano di campagna, rinvenuta stele funeraria della Cultura Villanoviana (VI secolo a.C.) e tracce di frequentazione, indice di possibile necropoli nelle vicinanze.

### CIRCOSTANZE DEL RITROVAMENTO

Modalità: Segnalazione A. Negrioli

Anno/i: 1922

BIBLIOGRAFIA: ARC BO, segnalazione A. Negrioli, 23/11/1922; PSC Bentivoglio 2009-2010, sito 005.137.F

AUTORE DELLA SCHEDA: Marianna Alfieri

## NUMERO SITO: 127

### LOCALIZZAZIONE

Coordinate (X\_GBO32; Y\_GBO32): 1694302,31208172; 4946619,6081068

Regione: Emilia Romagna

Provincia: Bologna

Comune: Bentivoglio

Frazione/Località: Saletto

Distanza dal progetto: da PK 15+369, E 516 m

### CARATTERISTICHE DEI RESTI ARCHEOLOGICI

Definizione: affioramento materiali

Grado di ubicabilità: certo: 44°38'47.55" N – 11°26'59.55" E

Profondità dal piano di campagna: affiorante

Vincoli esistenti: nessuno

### CRONOLOGIA

Periodo: età medievale

Datazione: -

### DESCRIZIONE:

In un'area di 30 mq, rinvenuto affioramento di frammenti ceramici di età medievale.

### CIRCOSTANZE DEL RITROVAMENTO

Modalità: non precisata

Anno/i: non precisato

BIBLIOGRAFIA: PSC Bentivoglio 2009, sito 005.014.M

AUTORE DELLA SCHEDA: Marianna Alfieri

## NUMERO SITO: 128

### LOCALIZZAZIONE

**Coordinate (X\_GBO32; Y\_GBO32):** 1693784,2695; 4946878,6561  
**Regione:** Emilia Romagna  
**Provincia:** Bologna  
**Comune:** Bentivoglio  
**Frazione/Località:** Cavalcavia poderale – Palazzo Gozzadini  
**Distanza dal progetto:** da PK 15+303, W 60 m

### CARATTERISTICHE DEI RESTI ARCHEOLOGICI

**Definizione:** affioramento materiali  
**Grado di ubicabilità:** certo  
**Profondità dal piano di campagna:** affiorante  
**Vincoli esistenti:** nessuno

### CRONOLOGIA

**Periodo:** età moderna  
**Datazione:** -

### DESCRIZIONE:

In UR 152 rinvenuto affioramento di 20x20 m con frammenti laterizi di età moderna e ciottoli.

### CIRCOSTANZE DEL RITROVAMENTO

**Modalità:** ricognizione di superficie AR/S Archeosistemi  
**Anno/i:** 2011

### BIBLIOGRAFIA:

inedito

### AUTORE DELLA SCHEDA:

Marianna Alfieri

## NUMERO SITO: 129

### LOCALIZZAZIONE

**Coordinate (X\_GBO32; Y\_GBO32):** 1694324,68238857; 4947004,78893764  
**Regione:** Emilia Romagna  
**Provincia:** Bologna  
**Comune:** Bentivoglio  
**Frazione/Località:** Saletto, Via Mezzo di Saletto  
**Distanza dal progetto:** da PK 15+704, E 324 m

### CARATTERISTICHE DEI RESTI ARCHEOLOGICI

**Definizione:** affioramento materiali  
**Grado di ubicabilità:** certo: 44°39'00.00" N – 11°27'01.09" E  
**Profondità dal piano di campagna:** affiorante  
**Vincoli esistenti:** nessuno

### CRONOLOGIA

**Periodo:** età medievale  
**Datazione:** -

### DESCRIZIONE:

In un'area di 400 mq, rinvenuto affioramento di frammenti ceramici di età medievale.

### CIRCOSTANZE DEL RITROVAMENTO

**Modalità:** non precisata  
**Anno/i:** non precisato

### BIBLIOGRAFIA:

PSC Bentivoglio 2009, sito 005.008.M

### AUTORE DELLA SCHEDA:

Marianna Alfieri

## NUMERO SITO: 130

### LOCALIZZAZIONE

**Coordinate (X\_GBO32; Y\_GBO32):** 1694022,2674; 4945195,7783  
**Regione:** Emilia Romagna  
**Provincia:** Bologna  
**Comune:** Bentivoglio  
**Frazione/Località:** Via Saletto, Fondo Palazzo Gozzadini  
**Distanza dal progetto:** da PK 13+976, E 1044 m

### CARATTERISTICHE DEI RESTI ARCHEOLOGICI

**Definizione:** edificio rustico  
**Grado di ubicabilità:** certo: 44°38'01.72" N – 11°26'44.91" E  
**Profondità dal piano di campagna:** -1,30 m  
**Vincoli esistenti:** nessuno

### CRONOLOGIA

**Periodo:** età romana  
**Datazione:** -

### DESCRIZIONE:

Alla profondità di circa -1,30 m dal piano di campagna, in un'area di 100 mq, rinvenuto edificio rustico di età romana

### CIRCOSTANZE DEL RITROVAMENTO

**Modalità:** non precisata  
**Anno/i:** non precisato

### BIBLIOGRAFIA:

PSC Bentivoglio 2009, sito 005.007.R

### AUTORE DELLA SCHEDA:

Marianna Alfieri

## NUMERO SITO: 131

### LOCALIZZAZIONE

**Coordinate (X\_GBO32; Y\_GBO32):** 1692602,0699; 4947852,8582  
**Regione:** Emilia Romagna  
**Provincia:** Bologna  
**Comune:** Bentivoglio  
**Frazione/Località:** Scolo Calcarata – Fondo La Fornace  
**Distanza dal progetto:** da PK 15+474, W 1582 m

### CARATTERISTICHE DEI RESTI ARCHEOLOGICI

**Definizione:** edificio rustico  
**Grado di ubicabilità:** certo: 44°39'29.13" N – 11°25'44.10" E  
**Profondità dal piano di campagna:** -1,50 m  
**Vincoli esistenti:** nessuno

### CRONOLOGIA

**Periodo:** età romana  
**Datazione:** -

### DESCRIZIONE:

Alla profondità di -1,50 m dal piano di campagna, rinvenuto edificio rustico di età romana.

### CIRCOSTANZE DEL RITROVAMENTO

**Modalità:** non precisata  
**Anno/i:** non precisato

### BIBLIOGRAFIA:

PSC Bentivoglio 2009, sito 005.003.R

### AUTORE DELLA SCHEDA:

Marianna Alfieri

## NUMERO SITO: 132

### LOCALIZZAZIONE

Coordinate (X\_GBO32; Y\_GBO32): 1693006,33159154; 4948452,09233837

Regione: Emilia Romagna

Provincia: Bologna

Comune: Bentivoglio

Frazione/Località: Podere La Riccia

Distanza dal progetto: da PK 16+197, W 1571 m

### CARATTERISTICHE DEI RESTI ARCHEOLOGICI

Definizione: edificio rustico

Grado di ubicabilità: certo: 44°39'46.39" N – 11°26'02.37" E

Profondità dal piano di campagna: affiorante

Vincoli esistenti: nel PSC Bentivoglio, l'area è segnalata come "area di accertata e rilevante consistenza archeologica"

### CRONOLOGIA

Periodo: età romana

Datazione: -

### DESCRIZIONE:

In un'area di circa 500 mq, rinvenuto affioramento di frammenti ceramici e laterizi, pertinenti ad un edificio rustico di età romana.

### CIRCOSTANZE DEL RITROVAMENTO

Modalità: non precisata

Anno/i: non precisato

BIBLIOGRAFIA: PSC Bentivoglio 2009, sito 005.002.R

AUTORE DELLA SCHEDA: Marianna Alfieri

## NUMERO SITO: 133

### LOCALIZZAZIONE

Coordinate (X\_GBO32; Y\_GBO32): 1694896,0796832; 4947729,86801257

Regione: Emilia Romagna

Provincia: Bologna

Comune: Bentivoglio

Frazione/Località: Saletto, Via della Vita

Distanza dal progetto: da PK 16+624, E 407 m

### CARATTERISTICHE DEI RESTI ARCHEOLOGICI

Definizione: affioramento materiali

Grado di ubicabilità: certo: 44°39'22.92" N – 11°27'28.00" E

Profondità dal piano di campagna: affiorante

Vincoli esistenti: nessuno

### CRONOLOGIA

Periodo: età medievale

Datazione: -

### DESCRIZIONE:

In un'area di 10 mq, rinvenuto affioramento di frammenti ceramici di età medievale.

### CIRCOSTANZE DEL RITROVAMENTO

Modalità: non precisata

Anno/i: non precisato

BIBLIOGRAFIA: PSC Bentivoglio 2009, sito 005.004.M

AUTORE DELLA SCHEDA: Marianna Alfieri

## NUMERO SITO: 134

### LOCALIZZAZIONE

Coordinate (X\_GBO32; Y\_GBO32): 1694305,7273; 4947398,219

Regione: Emilia Romagna

Provincia: Bologna

Comune: Bentivoglio

Frazione/Località: Via Spagnola

Distanza dal progetto: da PK 16+23, E 93 m

### CARATTERISTICHE DEI RESTI ARCHEOLOGICI

Definizione: affioramento materiali

Grado di ubicabilità: certo

Profondità dal piano di campagna: affiorante

Vincoli esistenti: nessuno

### CRONOLOGIA

Periodo: età moderna

Datazione: -

### DESCRIZIONE:

In UR 159 rinvenuto affioramento di 20x20 m con frammenti laterizi di età moderna e ciottoli.

### CIRCOSTANZE DEL RITROVAMENTO

Modalità: ricognizione di superficie AR/S Archeosistemi

Anno/i: 2011

BIBLIOGRAFIA: inedito

AUTORE DELLA SCHEDA: Marianna Alfieri

## NUMERO SITO: 135

### LOCALIZZAZIONE

Coordinate (X\_GBO32; Y\_GBO32): 1695042,60208614; 4949133,66646924

Regione: Emilia Romagna

Provincia: Bologna

Comune: Bentivoglio

Frazione/Località: Via Strada Saletto

Distanza dal progetto: da PK 17+880, W 237 m

### CARATTERISTICHE DEI RESTI ARCHEOLOGICI

Definizione: edificio rustico

Grado di ubicabilità: certo: 44°40'08.23" N – 11°27'36.57" E

Profondità dal piano di campagna: affiorante

Vincoli esistenti: nessuno

### CRONOLOGIA

Periodo: età altomedievale

Datazione: -

### DESCRIZIONE:

In un'area di circa 20 mq, rinvenuto affioramento di frammenti ceramici databili all'età altomedievale

### CIRCOSTANZE DEL RITROVAMENTO

Modalità: non precisata

Anno/i: non precisato

BIBLIOGRAFIA: PSC Bentivoglio 2009, sito 005.001.M

AUTORE DELLA SCHEDA: Marianna Alfieri

## NUMERO SITO: 136

### LOCALIZZAZIONE

Coordinate (X\_GBO32; Y\_GBO32): 1697662,18761002; 4952358,99841519

Regione: Emilia Romagna

Provincia: Bologna

Comune: Malalbergo

Frazione/Località: Pegola

Distanza dal progetto: da PK 21+982, E 485 m

### CARATTERISTICHE DEI RESTI ARCHEOLOGICI

Definizione: affioramento materiali

Grado di ubicabilità: certo: 44°41'50.08" N; 11°29'39.91" E

Profondità dal piano di campagna: affiorante

Vincoli esistenti: nessuno

### CRONOLOGIA

Periodo: età medievale

Datazione: -

### DESCRIZIONE:

In Via Ponticelli – Chiesa della Pegola, in area di circa 40 mq, rinvenuti frammenti ceramici altomedievali in affioramento.

### CIRCOSTANZE DEL RITROVAMENTO

Modalità: ricognizione di superficie

Anno/i: 2004

BIBLIOGRAFIA: PSC Malalbergo, allegato alla TAV. 3, Sito 035.001.M

AUTORE DELLA SCHEDA: Marianna Alfieri

## NUMERO SITO: 137

### LOCALIZZAZIONE

Coordinate (X\_GBO32; Y\_GBO32): 1702273,2664; 4961918,7545

Regione: Emilia Romagna

Provincia: Ferrara

Comune: Poggio Renatico

Frazione/Località: Via Ferrara, Torre dell'Uccellino

Distanza dal progetto: da PK 32+544, E 461 m

### CARATTERISTICHE DEI RESTI ARCHEOLOGICI

Definizione: attestazione archeologica generica

Grado di ubicabilità: certo

Profondità dal piano di campagna: non precisata

Vincoli esistenti: nessuno

### CRONOLOGIA

Periodo: età medievale

Datazione: -

### DESCRIZIONE:

Nel Piano Strutturale Comunale di Poggio Renatico, segnalata una presenza archeologica di età medievale, non meglio precisata.

### CIRCOSTANZE DEL RITROVAMENTO

Modalità: non precisata

Anno/i: -

BIBLIOGRAFIA: PSC Poggio Renatico, 2010, sito PR.008.M

AUTORE DELLA SCHEDA: Marianna Alfieri

## NUMERO SITO: 138

### LOCALIZZAZIONE

Coordinate (X\_GBO32; Y\_GBO32): 1701906,187; 4962649,667

Regione: Emilia Romagna

Provincia: Ferrara

Comune: Poggio Renatico

Frazione/Località: Tenuta l'Uccellino

Distanza dal progetto: PK 33+150, interferente

### CARATTERISTICHE DEI RESTI ARCHEOLOGICI

Definizione: attestazione archeologica generica

Grado di ubicabilità: certo

Profondità dal piano di campagna: non precisata

Vincoli esistenti: nessuno

### CRONOLOGIA

Periodo: non determinabile

Datazione: -

### DESCRIZIONE:

Nel Piano Strutturale Comunale di Poggio Renatico, segnalata una presenza archeologica di età non precisabile.

### CIRCOSTANZE DEL RITROVAMENTO

Modalità: non precisata

Anno/i: -

BIBLIOGRAFIA: PSC Poggio Renatico, 2010, sito PR.006.ND

AUTORE DELLA SCHEDA: Marianna Alfieri

## NUMERO SITO: 139

### LOCALIZZAZIONE

Coordinate (X\_GBO32; Y\_GBO32): 1701435,58; 4962305,8299

Regione: Emilia Romagna

Provincia: Ferrara

Comune: Poggio Renatico

Frazione/Località: Via Ferrara, Tenuta l'Uccellino

Distanza dal progetto: da PK 32+644, W 458 m

### CARATTERISTICHE DEI RESTI ARCHEOLOGICI

Definizione: attestazione archeologica generica

Grado di ubicabilità: certo

Profondità dal piano di campagna: non precisata

Vincoli esistenti: nessuno

### CRONOLOGIA

Periodo: età medievale

Datazione: -

### DESCRIZIONE:

Nel Piano Strutturale Comunale di Poggio Renatico, segnalata una presenza archeologica di età medievale, non meglio precisata.

### CIRCOSTANZE DEL RITROVAMENTO

Modalità: non precisata

Anno/i: -

BIBLIOGRAFIA: PSC Poggio Renatico, 2010, sito PR.007.M

AUTORE DELLA SCHEDA: Marianna Alfieri

## NUMERO SITO: 140

### LOCALIZZAZIONE

**Coordinate (X\_GBO32; Y\_GBO32):** 1699870; 4964218  
**Regione:** Emilia Romagna  
**Provincia:** Ferrara  
**Comune:** Poggio Renatico  
**Frazione/Località:** Coronella  
**Distanza dal progetto:** da PK 34+0, W 2202 m

### CARATTERISTICHE DEI RESTI ARCHEOLOGICI

**Definizione:** attestazione archeologica generica  
**Grado di ubicabilità:** certo  
**Profondità dal piano di campagna:** non precisata  
**Vincoli esistenti:** nessuno

### CRONOLOGIA

**Periodo:** età medievale  
**Datazione:** -

### DESCRIZIONE:

Nel Piano Strutturale Comunale di Poggio Renatico, segnalata una presenza archeologica di età medievale, non meglio precisata.

Il termine "coronella" indica un argine a pianta curva che serve di sostegno ad un'arginatura fluviale pericolante. Il paese di Coronella nacque nella seconda metà del XVI secolo nel luogo precedentemente occupato dall'abitato di Torre del Fondo, nato nel XIII secolo. Sorgeva a cavallo della Via della Confinia, tra il bolognese e il ferrarese.

### CIRCOSTANZE DEL RITROVAMENTO

**Modalità:** non precisata  
**Anno/i:** -

**BIBLIOGRAFIA:** PSC Poggio Renatico, 2010, sito PR.002.M

**AUTORE DELLA SCHEDA:** Marianna Alfieri

## NUMERO SITO: 141

### LOCALIZZAZIONE

**Coordinate (X\_GBO32; Y\_GBO32):** 1700687,673; 4963462,452  
**Regione:** Emilia Romagna  
**Provincia:** Ferrara  
**Comune:** Poggio Renatico  
**Frazione/Località:** Coronella  
**Distanza dal progetto:** da PK 33+547,W 1430 m

### CARATTERISTICHE DEI RESTI ARCHEOLOGICI

**Definizione:** attestazione archeologica generica  
**Grado di ubicabilità:** certo  
**Profondità dal piano di campagna:** non precisata  
**Vincoli esistenti:** nessuno

### CRONOLOGIA

**Periodo:** non determinabile  
**Datazione:** -

### DESCRIZIONE:

Nel Piano Strutturale Comunale di Poggio Renatico, segnalata una presenza archeologica di età non precisabile. Può trattarsi del tracciato della Via della Confinia, che in epoca tardo-medievale e moderna divideva il bolognese dal ferrarese, a cavallo del quale sorgeva la località di Coronella.

### CIRCOSTANZE DEL RITROVAMENTO

**Modalità:** non precisata  
**Anno/i:** -

**BIBLIOGRAFIA:** PSC Poggio Renatico, 2010, sito PR.005.ND

**AUTORE DELLA SCHEDA:** Marianna Alfieri

## NUMERO SITO: 142

### LOCALIZZAZIONE

**Regione:** Emilia Romagna  
**Provincia:** Bologna  
**Comune:** Castel Maggiore  
**Frazione/Località:** varie  
**Distanza dal progetto:** da 720 m

### CARATTERISTICHE DEI RESTI ARCHEOLOGICI

**Definizione:** strada  
**Grado di ubicabilità:** ipotetico  
**Profondità dal piano di campagna:** non precisata  
**Vincoli esistenti:** nessuno

### CRONOLOGIA

**Periodo:** età romana  
**Datazione:** -

### DESCRIZIONE:

Ipotetico percorso del tracciato viario evidenziato dai lavori per la realizzazione della cassa di espansione (Comparto 10, Sito 21) e da lavori per posa tubazioni Hera (Sito 35).

### CIRCOSTANZE DEL RITROVAMENTO

**Modalità:** non precisata  
**Anno/i:** -

**BIBLIOGRAFIA:** PSC Castel Maggiore 2008-2009, sito 019.045.R

**AUTORE DELLA SCHEDA:** Marianna Alfieri

## NUMERO SITO: 143

### LOCALIZZAZIONE

**Regione:** Emilia Romagna  
**Provincia:** Bologna  
**Comune:** Castel Maggiore  
**Frazione/Località:** Via Saliceto  
**Distanza dal progetto:** 430 m

### CARATTERISTICHE DEI RESTI ARCHEOLOGICI

**Definizione:** relitto centuriale  
**Grado di ubicabilità:** certo  
**Profondità dal piano di campagna:** non precisata  
**Vincoli esistenti:** nessuno

### CRONOLOGIA

**Periodo:** età romana  
**Datazione:** -

### DESCRIZIONE:

Persistenza della centuriazione antica di epoca romana (cardine).

### CIRCOSTANZE DEL RITROVAMENTO

**Modalità:** non precisata  
**Anno/i:** -

**BIBLIOGRAFIA:** PSC Castel Maggiore 2008-2009, sito 019.038.R

**AUTORE DELLA SCHEDA:** Marianna Alfieri



## NUMERO SITO: 144

### LOCALIZZAZIONE

**Regione:** Emilia Romagna  
**Provincia:** Bologna  
**Comune:** Castel Maggiore  
**Frazione/Località:** Via G. Matteotti  
**Distanza dal progetto:** da 700 m

### CARATTERISTICHE DEI RESTI ARCHEOLOGICI

**Definizione:** relitto centuriale  
**Grado di ubicabilità:** certo  
**Profondità dal piano di campagna:** non precisata  
**Vincoli esistenti:** nessuno

### CRONOLOGIA

**Periodo:** età romana  
**Datazione:** -

### DESCRIZIONE:

Persistenza della centuriazione antica di epoca romana (decumano).

### CIRCOSTANZE DEL RITROVAMENTO

**Modalità:** non precisata  
**Anno/i:** -

**BIBLIOGRAFIA:** PSC Castel Maggiore 2008-2009, sito 019.032.R

**AUTORE DELLA SCHEDA:** Marianna Alfieri

## NUMERO SITO: 145

### LOCALIZZAZIONE

**Regione:** Emilia Romagna  
**Provincia:** Bologna  
**Comune:** Castel Maggiore  
**Frazione/Località:** Via Nanni  
**Distanza dal progetto:** da 200 m

### CARATTERISTICHE DEI RESTI ARCHEOLOGICI

**Definizione:** relitto centuriale  
**Grado di ubicabilità:** certo  
**Profondità dal piano di campagna:** non precisata  
**Vincoli esistenti:** nessuno

### CRONOLOGIA

**Periodo:** età romana  
**Datazione:** -

### DESCRIZIONE:

Persistenza della centuriazione antica di epoca romana (decumano).

### CIRCOSTANZE DEL RITROVAMENTO

**Modalità:** non precisata  
**Anno/i:** -

**BIBLIOGRAFIA:** PSC Castel Maggiore 2008-2009, sito 019.016.R

**AUTORE DELLA SCHEDA:** Marianna Alfieri

## NUMERO SITO: 146

### LOCALIZZAZIONE

**Regione:** Emilia Romagna  
**Provincia:** Bologna  
**Comune:** Bentivoglio  
**Frazione/Località:** Strada Ringhiera  
**Distanza dal progetto:** da 400 m

### CARATTERISTICHE DEI RESTI ARCHEOLOGICI

**Definizione:** relitto centuriale  
**Grado di ubicabilità:** certo  
**Profondità dal piano di campagna:** non precisata  
**Vincoli esistenti:** nessuno

### CRONOLOGIA

**Periodo:** età romana  
**Datazione:** -

### DESCRIZIONE:

Persistenza della centuriazione antica di epoca romana (decumano).

### CIRCOSTANZE DEL RITROVAMENTO

**Modalità:** non precisata  
**Anno/i:** -

**BIBLIOGRAFIA:** PSC Bentivoglio 2009-2010, sito 005.101.R

**AUTORE DELLA SCHEDA:** Marianna Alfieri

## NUMERO SITO: 147

### LOCALIZZAZIONE

**Regione:** Emilia Romagna  
**Provincia:** Bologna  
**Comune:** Bentivoglio  
**Frazione/Località:** Strada di Saliceto  
**Distanza dal progetto:** da 400 a 800 m

### CARATTERISTICHE DEI RESTI ARCHEOLOGICI

**Definizione:** relitto centuriale  
**Grado di ubicabilità:** certo  
**Profondità dal piano di campagna:** non precisata  
**Vincoli esistenti:** nessuno

### CRONOLOGIA

**Periodo:** età romana  
**Datazione:** -

### DESCRIZIONE:

Persistenza della centuriazione antica di epoca romana (cardine).

### CIRCOSTANZE DEL RITROVAMENTO

**Modalità:** non precisata  
**Anno/i:** -

**BIBLIOGRAFIA:** PSC Bentivoglio 2009-2010, sito 005.018.R

**AUTORE DELLA SCHEDA:** Marianna Alfieri

## NUMERO SITO: 148

### LOCALIZZAZIONE

**Regione:** Emilia Romagna

**Provincia:** Bologna

**Comune:** Bentivoglio

**Frazione/Località:** S.Marino, Strada di Mezzo di Saletto

**Distanza dal progetto:** 940 m

### CARATTERISTICHE DEI RESTI ARCHEOLOGICI

**Definizione:** relitto centuriale

**Grado di ubicabilità:** certo

**Profondità dal piano di campagna:** non precisata

**Vincoli esistenti:** nessuno

### CRONOLOGIA

**Periodo:** età romana

**Datazione:** -

### DESCRIZIONE:

Persistenza della centuriazione antica di epoca romana (cardine).

### CIRCOSTANZE DEL RITROVAMENTO

**Modalità:** non precisata

**Anno/i:** -

**BIBLIOGRAFIA:** PSC Bentivoglio 2009-2010, sito 005.093.R

**AUTORE DELLA SCHEDA:** Marianna Alfieri

## NUMERO SITO: 149

### LOCALIZZAZIONE

**Regione:** Emilia Romagna

**Provincia:** Bologna

**Comune:** Bentivoglio

**Frazione/Località:** loc. Venture, Strada delle Venture

**Distanza dal progetto:** 1,030 m

### CARATTERISTICHE DEI RESTI ARCHEOLOGICI

**Definizione:** relitto centuriale

**Grado di ubicabilità:** certo

**Profondità dal piano di campagna:** non precisata

**Vincoli esistenti:** nessuno

### CRONOLOGIA

**Periodo:** età romana

**Datazione:** -

### DESCRIZIONE:

Persistenza della centuriazione antica di epoca romana (decumano).

### CIRCOSTANZE DEL RITROVAMENTO

**Modalità:** non precisata

**Anno/i:** -

**BIBLIOGRAFIA:** PSC Bentivoglio 2009-2010, sito 005.099.R

**AUTORE DELLA SCHEDA:** Marianna Alfieri

## NUMERO SITO: 150

### LOCALIZZAZIONE

**Regione:** Emilia Romagna

**Provincia:** Bologna

**Comune:** Bentivoglio

**Frazione/Località:** loc. Venture, Strada delle Venture

**Distanza dal progetto:** da 1,720 km

### CARATTERISTICHE DEI RESTI ARCHEOLOGICI

**Definizione:** relitto centuriale

**Grado di ubicabilità:** certo

**Profondità dal piano di campagna:** non precisata

**Vincoli esistenti:** nessuno

### CRONOLOGIA

**Periodo:** età romana

**Datazione:** -

### DESCRIZIONE:

Persistenza della centuriazione antica di epoca romana (decumano).

### CIRCOSTANZE DEL RITROVAMENTO

**Modalità:** non precisata

**Anno/i:** -

**BIBLIOGRAFIA:** PSC Bentivoglio 2009-2010, sito 005.103.R

**AUTORE DELLA SCHEDA:** Marianna Alfieri

## NUMERO SITO: 151

### LOCALIZZAZIONE

**Regione:** Emilia Romagna

**Provincia:** Bologna

**Comune:** Bentivoglio

**Frazione/Località:** S. Marino

**Distanza dal progetto:** da 940 m

### CARATTERISTICHE DEI RESTI ARCHEOLOGICI

**Definizione:** relitto centuriale

**Grado di ubicabilità:** certo

**Profondità dal piano di campagna:** non precisata

**Vincoli esistenti:** nessuno

### CRONOLOGIA

**Periodo:** età romana

**Datazione:** -

### DESCRIZIONE:

Persistenza della centuriazione antica di epoca romana (decumano).

### CIRCOSTANZE DEL RITROVAMENTO

**Modalità:** non precisata

**Anno/i:** -

**BIBLIOGRAFIA:** PSC Bentivoglio 2009-2010, sito 005.082.R

**AUTORE DELLA SCHEDA:** Marianna Alfieri

## NUMERO SITO: 152

### LOCALIZZAZIONE

**Regione:** Emilia Romagna  
**Provincia:** Bologna  
**Comune:** Bentivoglio  
**Frazione/Località:** Villa Sanguinetti – loc. Fornace  
**Distanza dal progetto:** interferente

### CARATTERISTICHE DEI RESTI ARCHEOLOGICI

**Definizione:** relitto centuriale  
**Grado di ubicabilità:** certo  
**Profondità dal piano di campagna:** non precisata  
**Vincoli esistenti:** nessuno

### CRONOLOGIA

**Periodo:** età romana  
**Datazione:** -

### DESCRIZIONE:

Persistenza della centuriazione antica di epoca romana (decumano).

### CIRCOSTANZE DEL RITROVAMENTO

**Modalità:** non precisata  
**Anno/i:** -

**BIBLIOGRAFIA:** PSC Bentivoglio 2009-2010, sito 005.078.R

**AUTORE DELLA SCHEDA:** Marianna Alfieri

## NUMERO SITO: 153

### LOCALIZZAZIONE

**Regione:** Emilia Romagna  
**Provincia:** Bologna  
**Comune:** Bentivoglio  
**Frazione/Località:** Vicolo Paleotto, loc. Gaio  
**Distanza dal progetto:** 1,150 km

### CARATTERISTICHE DEI RESTI ARCHEOLOGICI

**Definizione:** relitto centuriale  
**Grado di ubicabilità:** certo  
**Profondità dal piano di campagna:** non precisata  
**Vincoli esistenti:** nessuno

### CRONOLOGIA

**Periodo:** età romana  
**Datazione:** -

### DESCRIZIONE:

Persistenza della centuriazione antica di epoca romana (cardine).

### CIRCOSTANZE DEL RITROVAMENTO

**Modalità:** non precisata  
**Anno/i:** -

**BIBLIOGRAFIA:** PSC Bentivoglio 2009-2010, sito 005.057.R

**AUTORE DELLA SCHEDA:** Marianna Alfieri

## NUMERO SITO: 154

### LOCALIZZAZIONE

**Regione:** Emilia Romagna  
**Provincia:** Bologna  
**Comune:** Bentivoglio  
**Frazione/Località:** S. Maria in Duno, Vicolo Cussini  
**Distanza dal progetto:** da 450 m

### CARATTERISTICHE DEI RESTI ARCHEOLOGICI

**Definizione:** relitto centuriale  
**Grado di ubicabilità:** certo  
**Profondità dal piano di campagna:** non precisata  
**Vincoli esistenti:** nessuno

### CRONOLOGIA

**Periodo:** età romana  
**Datazione:** -

### DESCRIZIONE:

Persistenza della centuriazione antica di epoca romana (decumano).

### CIRCOSTANZE DEL RITROVAMENTO

**Modalità:** non precisata  
**Anno/i:** -

**BIBLIOGRAFIA:** PSC Bentivoglio 2009-2010, sito 005.042.R

**AUTORE DELLA SCHEDA:** Marianna Alfieri

## NUMERO SITO: 155

### LOCALIZZAZIONE

**Regione:** Emilia Romagna  
**Provincia:** Bologna  
**Comune:** Bentivoglio  
**Frazione/Località:** Strada di Mezzo di Santa Maria in Duno  
**Distanza dal progetto:** 1,850 km

### CARATTERISTICHE DEI RESTI ARCHEOLOGICI

**Definizione:** relitto centuriale  
**Grado di ubicabilità:** certo  
**Profondità dal piano di campagna:** non precisata  
**Vincoli esistenti:** nessuno

### CRONOLOGIA

**Periodo:** età romana  
**Datazione:** -

### DESCRIZIONE:

Persistenza della centuriazione antica di epoca romana (cardine).

### CIRCOSTANZE DEL RITROVAMENTO

**Modalità:** non precisata  
**Anno/i:** -

**BIBLIOGRAFIA:** PSC Bentivoglio 2009-2010, sito 005.030.R

**AUTORE DELLA SCHEDA:** Marianna Alfieri

## NUMERO SITO: 156

### LOCALIZZAZIONE

**Regione:** Emilia Romagna

**Provincia:** Bologna

**Comune:** Bentivoglio

**Frazione/Località:** Santa Maria in Duno, Stradello Ringhieri

**Distanza dal progetto:** da 1,260 km

### CARATTERISTICHE DEI RESTI ARCHEOLOGICI

**Definizione:** relitto centuriale

**Grado di ubicabilità:** certo

**Profondità dal piano di campagna:** non precisata

**Vincoli esistenti:** nessuno

### CRONOLOGIA

**Periodo:** età romana

**Datazione:** -

### DESCRIZIONE:

Persistenza della centuriazione antica di epoca romana (decumano).

### CIRCOSTANZE DEL RITROVAMENTO

**Modalità:** non precisata

**Anno/i:** -

**BIBLIOGRAFIA:** PSC Bentivoglio 2009-2010, sito 005.024.R

**AUTORE DELLA SCHEDA:** Marianna Alfieri

## NUMERO SITO: 157

### LOCALIZZAZIONE

**Regione:** Emilia Romagna

**Provincia:** Bologna

**Comune:** Bentivoglio

**Frazione/Località:** loc. La Bertinetta

**Distanza dal progetto:** da 2,060 km

### CARATTERISTICHE DEI RESTI ARCHEOLOGICI

**Definizione:** relitto centuriale

**Grado di ubicabilità:** certo

**Profondità dal piano di campagna:** non precisata

**Vincoli esistenti:** nessuno

### CRONOLOGIA

**Periodo:** età romana

**Datazione:** -

### DESCRIZIONE:

Persistenza della centuriazione antica di epoca romana (decumano).

### CIRCOSTANZE DEL RITROVAMENTO

**Modalità:** non precisata

**Anno/i:** -

**BIBLIOGRAFIA:** PSC Bentivoglio 2009-2010, sito 005.019.R

**AUTORE DELLA SCHEDA:** Marianna Alfieri

## NUMERO SITO: 158

### LOCALIZZAZIONE

**Regione:** Emilia Romagna

**Provincia:** Bologna

**Comune:** Bentivoglio

**Frazione/Località:** Bentivoglio, Strada della Vietta

**Distanza dal progetto:** 1,340 km

### CARATTERISTICHE DEI RESTI ARCHEOLOGICI

**Definizione:** relitto centuriale

**Grado di ubicabilità:** certo

**Profondità dal piano di campagna:** non precisata

**Vincoli esistenti:** nessuno

### CRONOLOGIA

**Periodo:** età romana

**Datazione:** -

### DESCRIZIONE:

Persistenza della centuriazione antica di epoca romana (cardine).

### CIRCOSTANZE DEL RITROVAMENTO

**Modalità:** non precisata

**Anno/i:** -

**BIBLIOGRAFIA:** PSC Bentivoglio 2009-2010, sito 005.011.R

**AUTORE DELLA SCHEDA:** Marianna Alfieri

## NUMERO SITO: 159

### LOCALIZZAZIONE

**Regione:** Emilia Romagna

**Provincia:** Bologna

**Comune:** Bentivoglio

**Frazione/Località:** Strada Calcarata - Scolo Calcarata

**Distanza dal progetto:** da 780 m

### CARATTERISTICHE DEI RESTI ARCHEOLOGICI

**Definizione:** relitto centuriale

**Grado di ubicabilità:** certo

**Profondità dal piano di campagna:** non precisata

**Vincoli esistenti:** nessuno

### CRONOLOGIA

**Periodo:** età romana

**Datazione:** -

### DESCRIZIONE:

Persistenza della centuriazione antica di epoca romana (decumano).

### CIRCOSTANZE DEL RITROVAMENTO

**Modalità:** non precisata

**Anno/i:** -

**BIBLIOGRAFIA:** PSC Bentivoglio 2009-2010, sito 005.017.R

**AUTORE DELLA SCHEDA:** Marianna Alfieri

**NUMERO SITO: 160**

**LOCALIZZAZIONE**

**Regione:** Emilia Romagna

**Provincia:** Bologna

**Comune:** Bentivoglio

**Frazione/Località:** Larga Tassinari

**Distanza dal progetto:** da 900 m

**CARATTERISTICHE DEI RESTI ARCHEOLOGICI**

**Definizione:** relitto centuriale

**Grado di ubicabilità:** certo

**Profondità dal piano di campagna:** non precisata

**Vincoli esistenti:** nessuno

**CRONOLOGIA**

**Periodo:** età romana

**Datazione:** -

**DESCRIZIONE:**

Persistenza della centuriazione antica di epoca romana (decumano).

**CIRCOSTANZE DEL RITROVAMENTO**

**Modalità:** non precisata

**Anno/i:** -

**BIBLIOGRAFIA:** PSC Bentivoglio 2009-2010, sito 005.010.R

**AUTORE DELLA SCHEDA:** Marianna Alfieri

## ANALISI TOPONOMASTICA

---

Lo studio della toponomastica storica di possibile interesse archeologico è stato condotto visionando la cartografia IGM storica relativa alle annate 1880-1882 e 1922-1934, che per entrambe le edizioni è stata scansionata, georeferenziata e mosaicata, per permetterne la visualizzazione nel GIS.

Nell'ambito della valutazione della potenzialità archeologica di un territorio, il contributo offerto dall'analisi della toponomastica, come scienza ausiliaria della storia, può essere in molti casi utile per identificare presenze antiche nel paesaggio.

Le tipologie di toponimi possono essere schematicamente così differenziate, a seconda delle categorie semantiche di appartenenza: elementi fisici del paesaggio (oronimi, idronimi); ambiente floristico e faunistico; poleografia (poleonimi); popoli e confini (denominazioni etniche ed elementi di confine); centuriazione romana (termini agrimensori); assetto rurale; viabilità (strade, distanze, miliari); terminologia di carattere religioso (ad esempio gli agionimi); riferimenti antropologici (antroponimi).

L'analisi filologica ed etimologica dei toponimi consente inoltre di stabilire, laddove è ricostruibile, l'origine del termine, soprattutto nei casi in cui esso tradisce un'etimologia legata ad elementi etnici o a caratteri tipici della società, religione, economia di un certo popolo o di un certo periodo storico, permettendo di avanzare ipotesi relativamente alla datazione del toponimo stesso.

Ai fini della verifica dell'interesse archeologico, le cartografie IGM storiche sono state esaminate con lo scopo di rilevare eventuali elementi toponomastici utili all'individuazione di potenziali aree ad interesse archeologico. A questo scopo, l'attenzione è stata volta a ricercare soprattutto i toponimi che con una certa sicurezza possono essere attribuiti alle epoche più antiche, vale a dire l'età romana e preromana.

Com'è noto, in età romana la toponomastica prediale consente di identificare il nome dei proprietari terrieri ed è facilmente identificabile nei toponimi terminanti con suffisso in *-ano*.

Inoltre, molto spesso è possibile attribuire all'attività agrimensoria e alla viabilità romane, i toponimi recanti tracce delle misurazioni e delle distanze, come "*Quarto*", "*sesto*", "*mediano*", etc.

Nelle Tavole di sintesi sono stati evidenziati con un riquadro i toponimi che presentano una certa o probabile origine antica (in particolare di età romana o preromana), e che possono essere indicativi della presenza in loco o nell'area circostante di siti archeologici.

Le informazioni relative ad ogni toponimo segnalato sono visualizzabili come dati informativi nel GIS.

Lungo la tratta in esame, i toponimi che possono risultare significativi dal punto di vista archeologico sono quattro e sono descritti nelle schede seguenti.

## La Fabbrica

### DATI AMMINISTRATIVI E GEOGRAFICI

Provincia **Bologna**  
Comune **Castel Maggiore**

### DATI IDENTIFICATIVI

Etimologia **dal latino "faber", fabbro, artigiano**

Datazione **non precisabile**

Note

**Il toponimo potrebbe indicare l'esistenza di impianti produttivi e artigianali, anche di età medievale.**

IGM 1880-1882

FABBRICA



IGM 1922-1934

FABBRICA



## S. Maria in Duno

### DATI AMMINISTRATIVI E GEOGRAFICI

Provincia **Bologna**

Comune **Bentivoglio**

### DATI IDENTIFICATIVI

Etimologia **Dal gall. *dunum*, luogo fortificato**

Datazione **Età del Ferro?**

Note

IGM 1880-1882

[S. Maria in DUNO](#)

IGM 1922-1934

[S. Maria in DUNO](#)





## Riolo

### DATI AMMINISTRATIVI E GEOGRAFICI

Provincia **Bologna**

Comune **Malalbergo**

### DATI IDENTIFICATIVI

Etimologia **dal latino "rivulus", fiume**

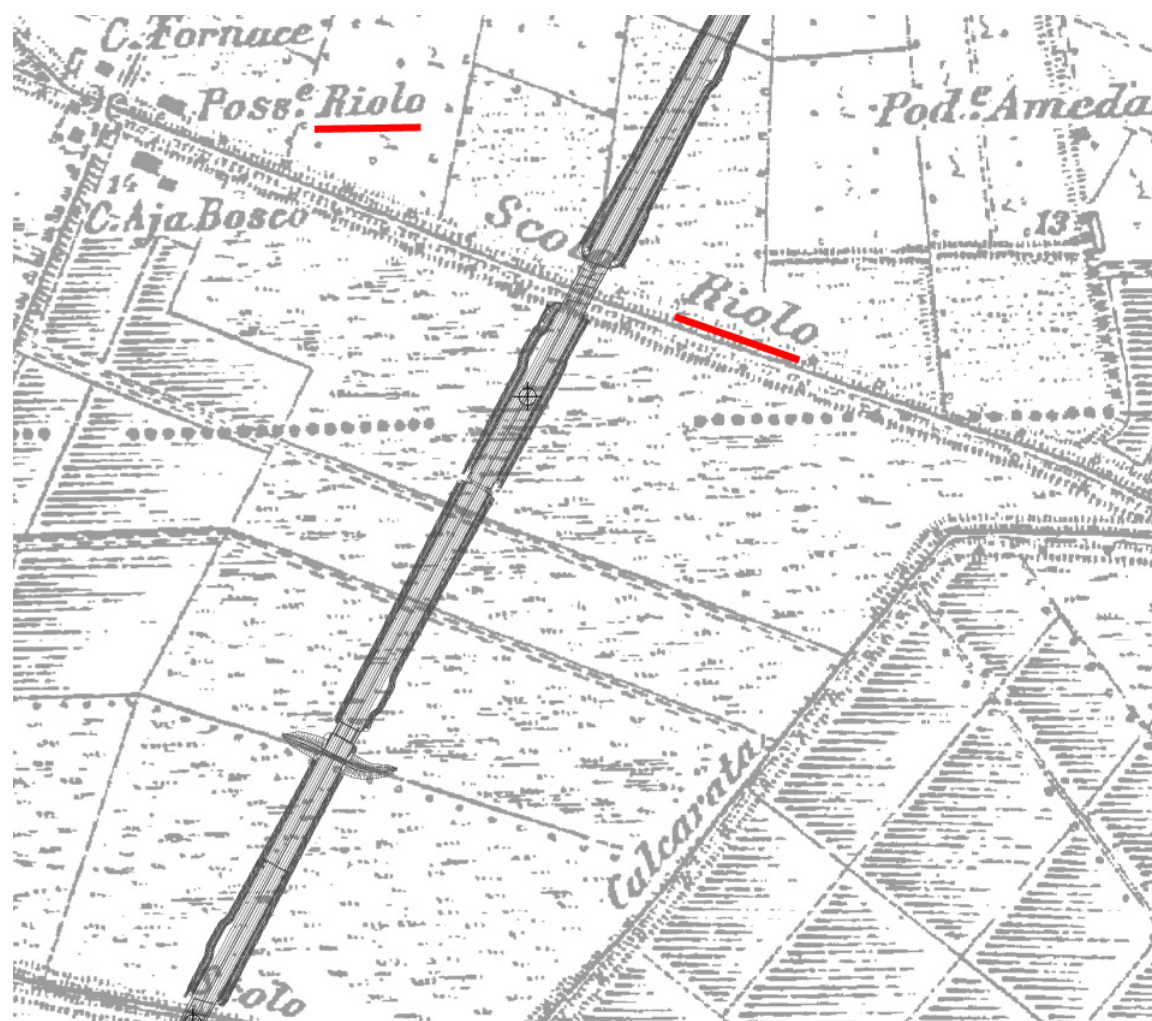
Datazione **Età romana?**

Note

Il toponimo si trova a indicare lo Scolo Riolo, e la Possessione Riolo

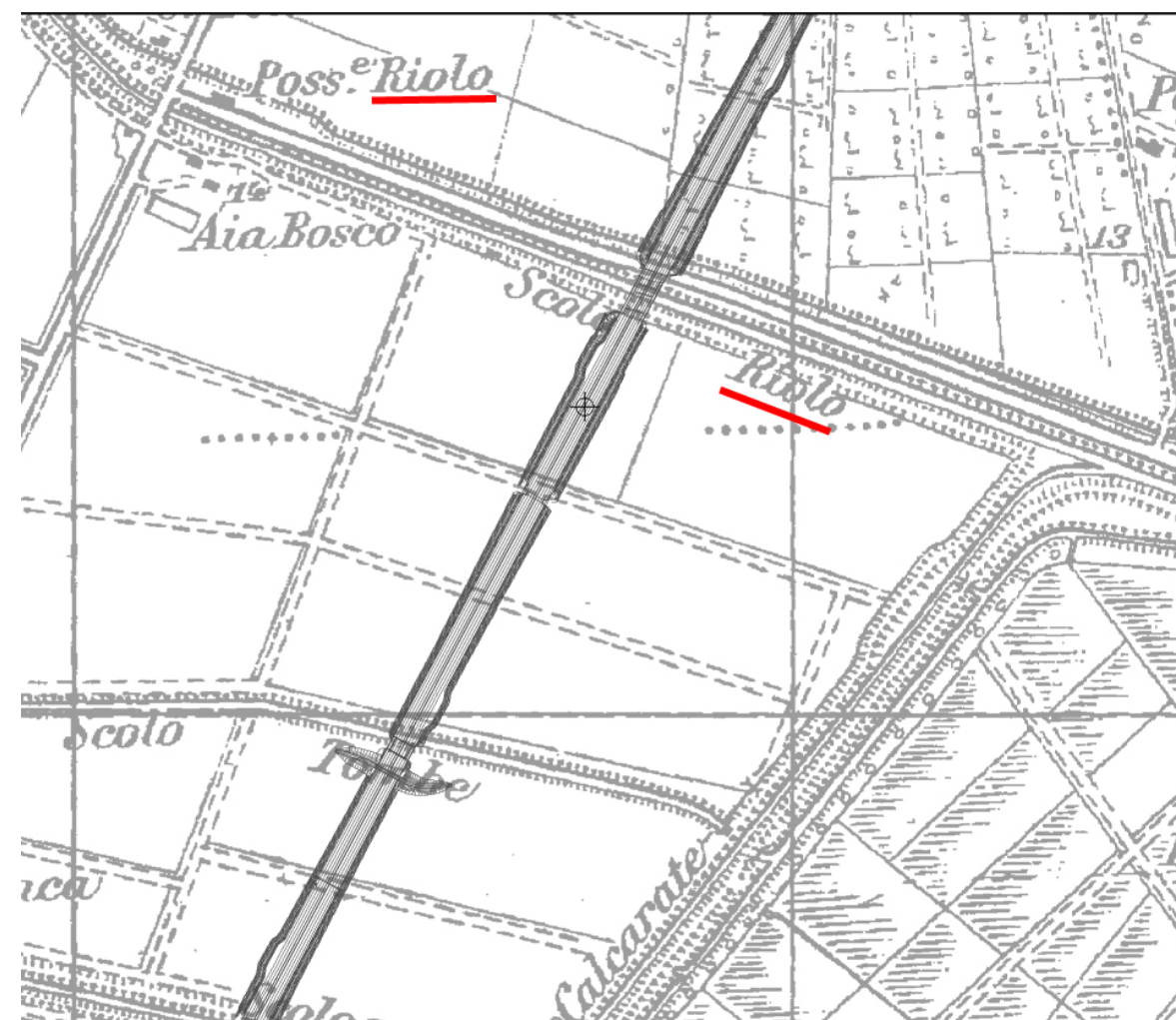
IGM 1880-1882

**RIOLO**



IGM 1922-1934

**RIOLO**



## Torniano

### DATI AMMINISTRATIVI E GEOGRAFICI

Provincia **Ferrara**

Comune **Poggio Renatico**

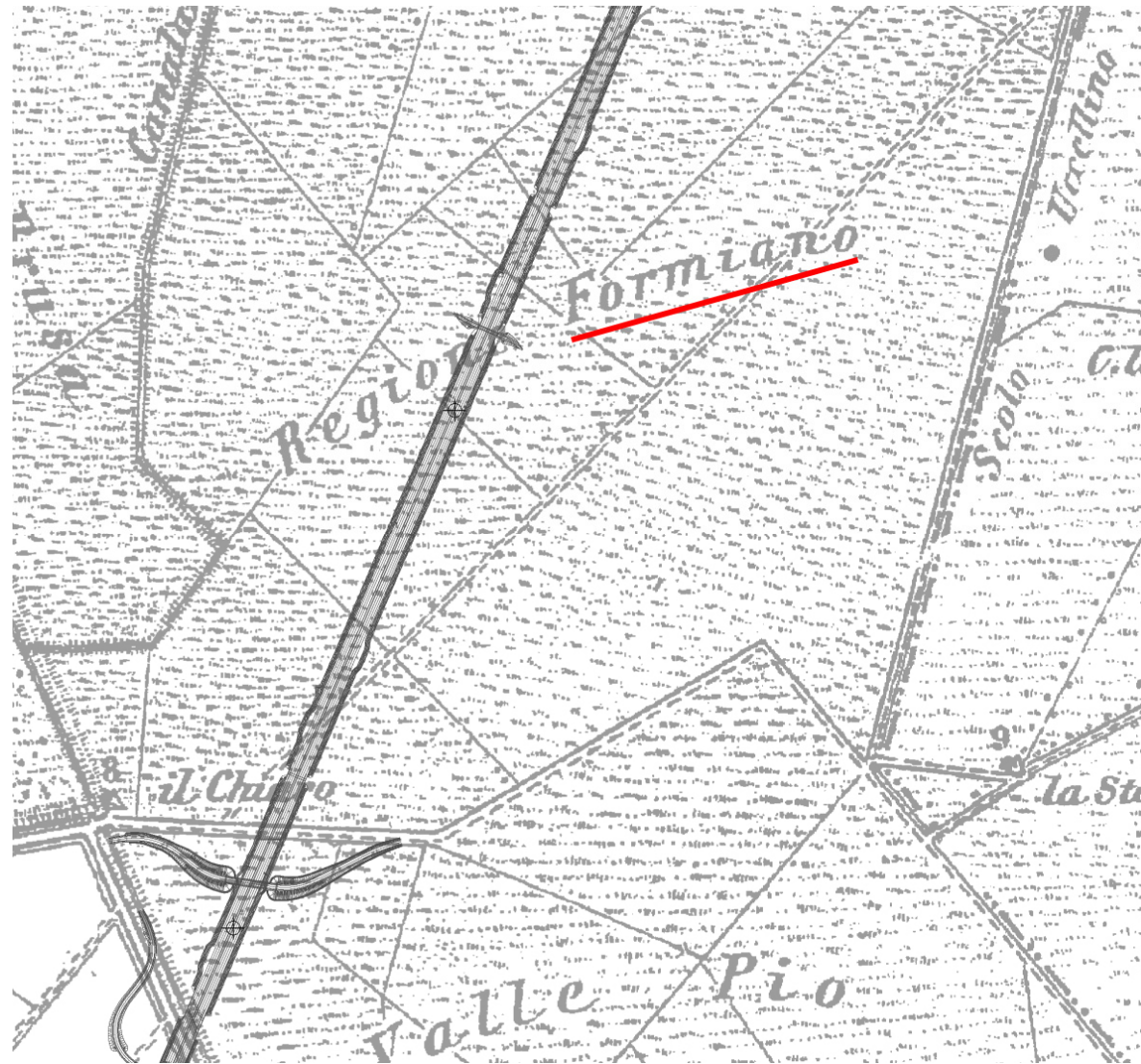
### DATI IDENTIFICATIVI

Etimologia **Possibile toponimo prediale con suffisso in -ano**

Datazione **Età romana?** Note

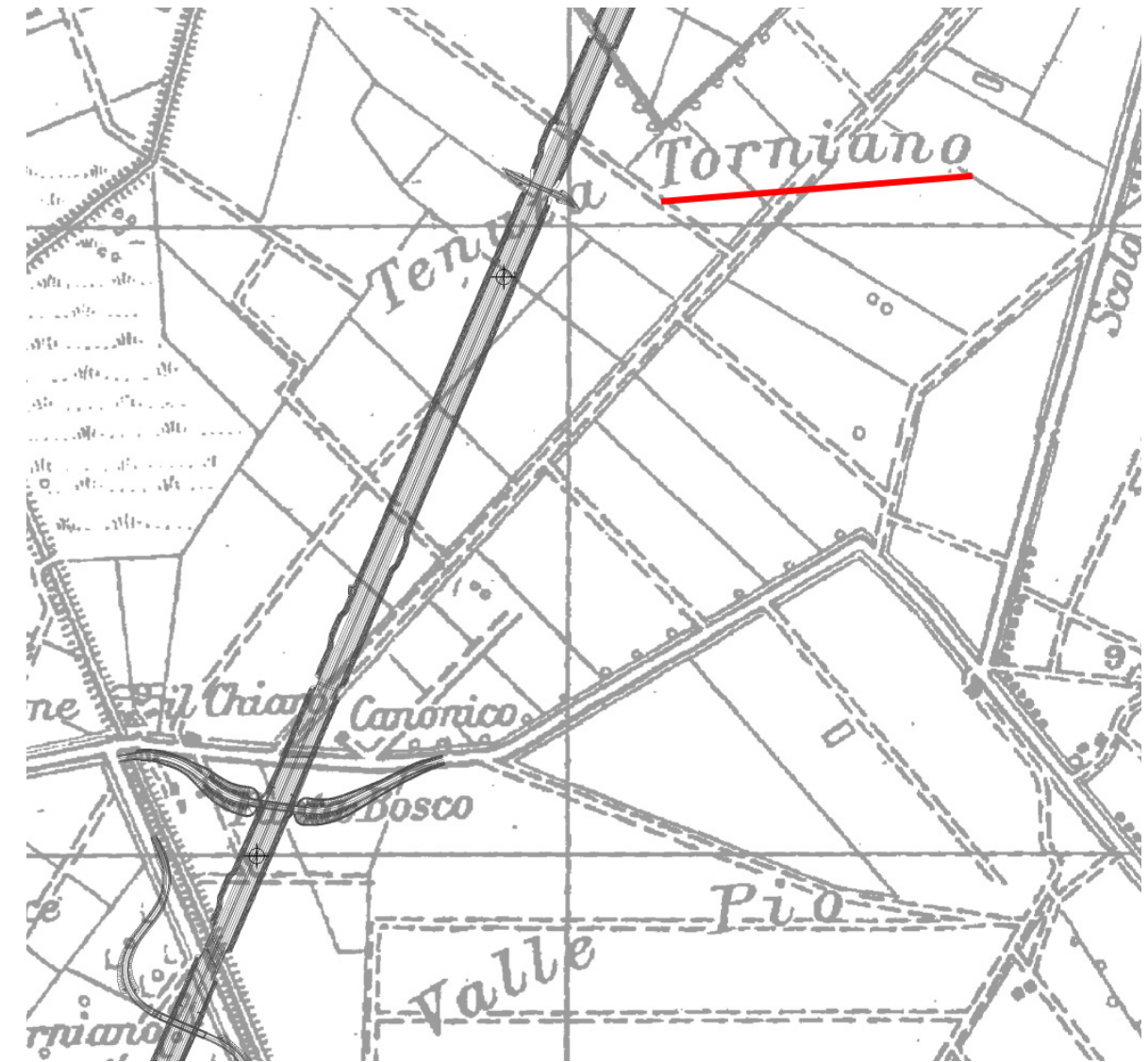
IGM 1880-1882

Regione **FORMIANO**



IGM 1922-1934

Tenuta **TORNIANO**



## VINCOLI

Al fine di individuare l'eventuale presenza di vincoli di tipo archeologico nella fascia territoriale presa in esame, ad integrazione della ricerca d'archivio, sono stati consultati i Piani Strutturali Comunali dei Comuni interessati dal progetto e il Piano Territoriale di Coordinamento Provinciale di Bologna.

### Bologna

Il Piano Territoriale di Coordinamento Provinciale di Bologna distingue le aree e gli elementi di interesse archeologico nelle seguenti voci:














Risorse storiche e archeologiche	
	Complexi archeologici (art. 8.2a)
	Aree di accertata e rilevante consistenza archeologica (art. 8.2b)
	Aree di concentrazione di materiali archeologici (art. 8.2c)
	Zone di tutela della struttura centuriata (art. 8.2d1)
	Zone di tutela di elementi della centuriazione (art. 8.2d2)
	Fascia di rispetto archeologico della via Emilia (art. 8.2e)
	Centri storici (art. 8.3)
	Centri storici in relazione fra loro (art. 8.3)
	Aree interessate da partecipanze e consorzi utilisti (art. 8.4)
	Aree interessate da bonifiche storiche di pianura (art. 8.4)
	Viabilità storica (prima individuazione) (art. 8.5)
	Principali canali storici (art. 8.5)
	Principali complessi architettonici storici non urbani (art. 8.5)

Figura 1 – PTCP della Provincia di Bologna: legenda

Lungo la fascia territoriale attraversata dal tratto autostradale in esame non sono segnalate aree soggette a tutela dal punto di vista archeologico.

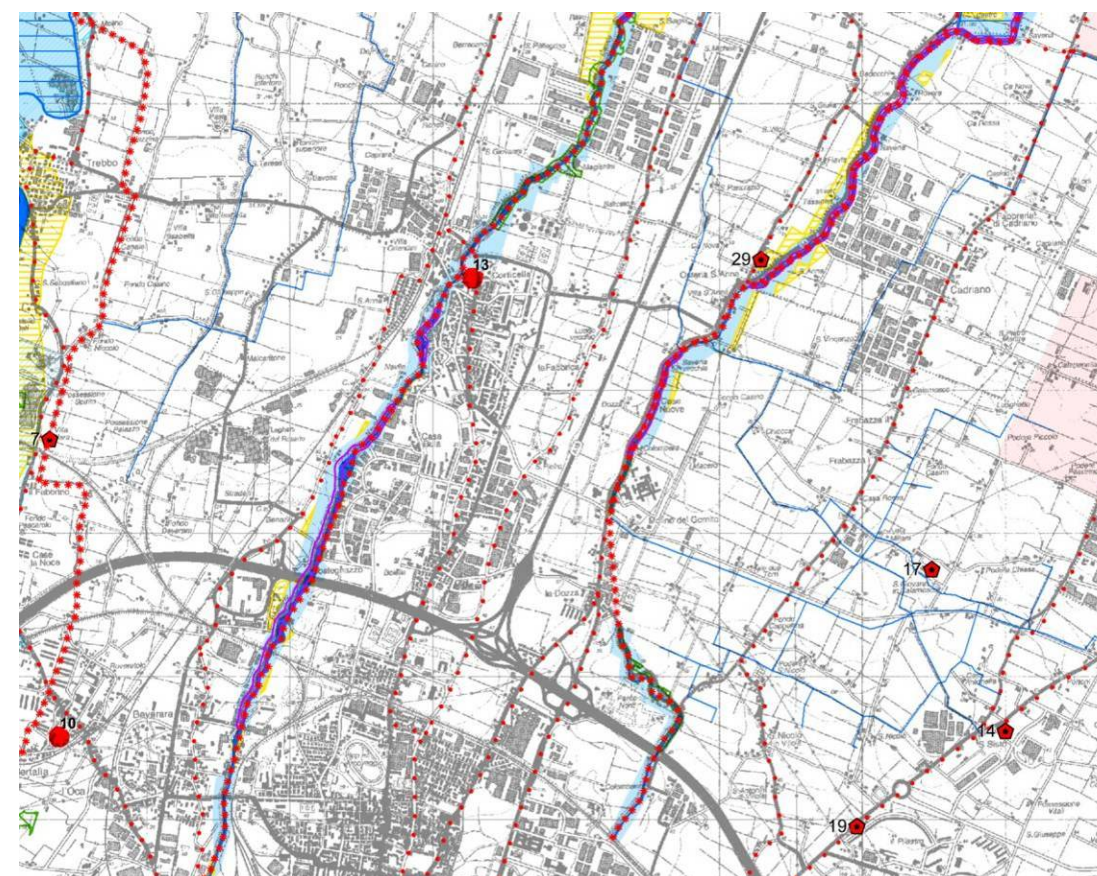


Figura 2 – Stralci del PTCP della Provincia di Bologna

## Castel Maggiore

Il Comune di Castel Maggiore ha redatto la “carta archeologica” (Tav. CaQC.2.1.1 – scala 1:10000) in collaborazione con la Soprintendenza per i Beni Archeologici dell’Emilia Romagna.

Sono segnalate le aree di interesse archeologico (art. 8.2 PTCP artt. 21 e 31 PTPR) con l’individuazione dei siti archeologici indiziati di epoca Villanoviana, del Bronzo, Medievale e di epoca Romana, elementi persistenti di centuriazione romana, nonché il “tracciato dell’antica via Bologna Padova”.

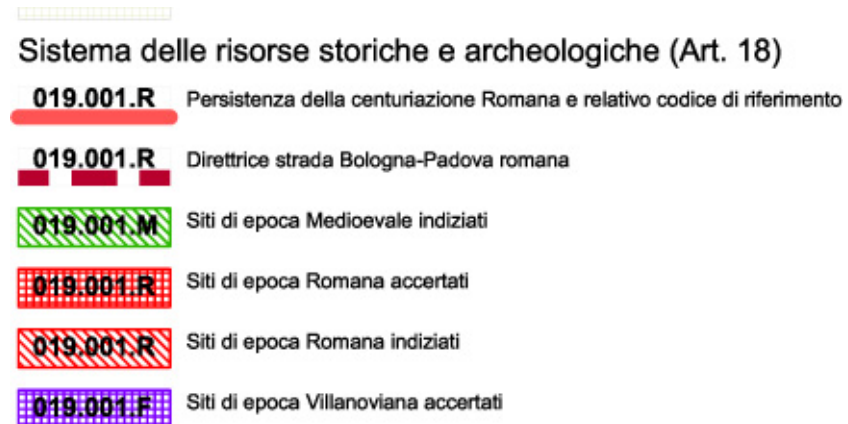


Figura 3 – PSC del Comune di Castel Maggiore: legenda



Figura 4 – Stralci del PSC del Comune di Castel Maggiore

Come si può osservare nella **Figura 4**, in prossimità dell’autostrada sono segnalate diverse aree in cui sono noti affioramenti di materiali di età medievale, oltre ad alcune persistenze della centuriazione di età romana. I siti in questione sono confluiti nell’elenco dei Siti archeologici esposto nel capitolo precedente. Nel tratto considerato non compaiono aree soggette a vincoli.

## Bentivoglio

Dal Piano Strutturale Comunale di Bentivoglio sono qui esposti alcuni stralci di interesse, in quanto evidenziano alcune aree sottoposte a vincoli di tutela.

In primo luogo, il Castello dei Bentivoglio (**Scheda Sito n. 120**) è un monumento considerato di valore storico-architettonico e per questo sottoposto a *vincolo in base al D.Lgs 42/2004* (**Figure 5 e 6**); inoltre, l'area circostante, evidenziata, è sottoposta a *vincolo di scavo archeologico preventivo* (PSC Bentivoglio 2009-2010, sito 005.028.M). Il Sito si trova a 575 m di distanza dal tracciato autostradale.

### SIMBOLOGIA










	Territorio extracomunale
	Aree di accertata e rilevante consistenza archeologica
 005.001.R	Segnalazioni archeologiche e relativo codice di riferimento
 005.001.R	Persistenza della centuriazione Romana e relativo codice di riferimento
 005.001.R	Direttrice strada Bologna-Padova romana e relativo codice di riferimento
	Edifici e complessi di valore storico-architettonico con vincolo D.Lgs 42/2004
	Edifici di pregio storico culturale e testimoniale
	Edifici e complessi di interesse storico-architettonico di proprietà pubblica
	Torri dell'acqua

Figura 5 – PSC del Comune di Bentivoglio: legenda

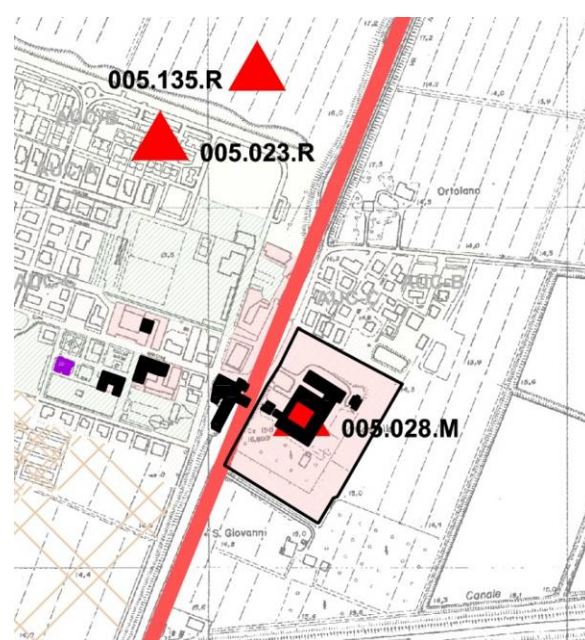


Figura 6 – Stralcio del PSC di Bentivoglio: il Castello dei Bentivoglio (Sito 120)

In secondo luogo, qualche chilometro più a nord, troviamo un'altra segnalazione: l'area evidenziata (**Figura 7**) corrisponde al Podere La Riccia, in cui è stata rilevata una *accertata e rilevante consistenza archeologica*. Si tratta del **Sito 132**, in cui è noto un affioramento di frammenti ceramici e laterizi, pertinenti ad un edificio rustico di età romana.

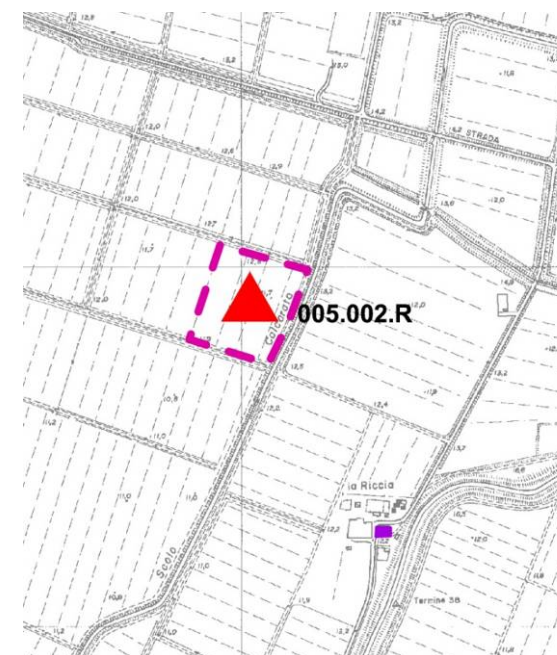
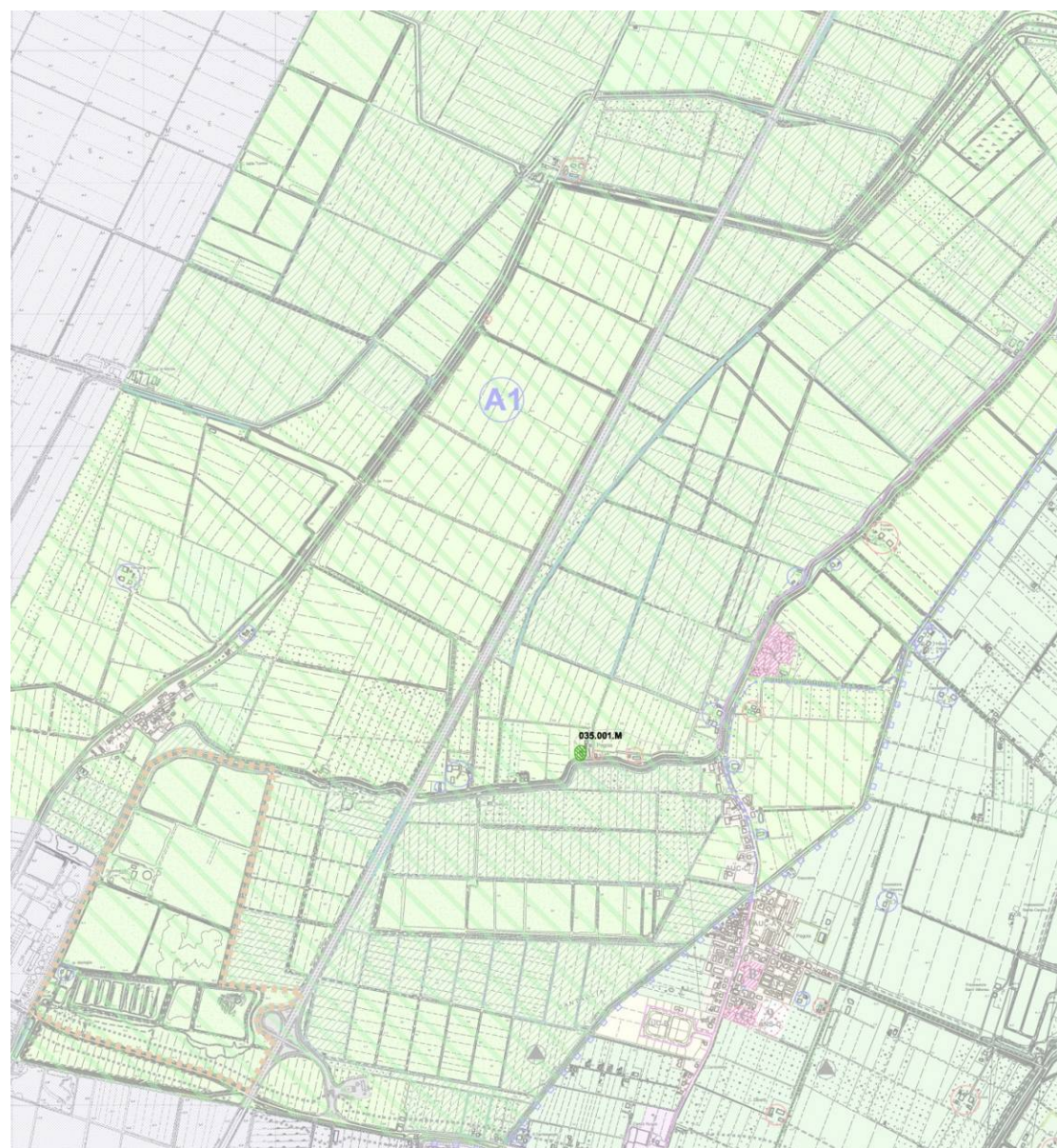


Figura 7 – Stralcio del PSC di Bentivoglio: Podere la Riccia (Sito 132)

## Malalbergo

Osservando il Piano Strutturale Comunale di Malalbergo, per il breve tratto autostradale che transita per questo territorio, tra gli elementi di interesse archeologico troviamo solo la segnalazione del **Sito 136** (affioramento di materiali altomedievali in località Pegola), mentre risultano assenti i vincoli di tipo archeologico.



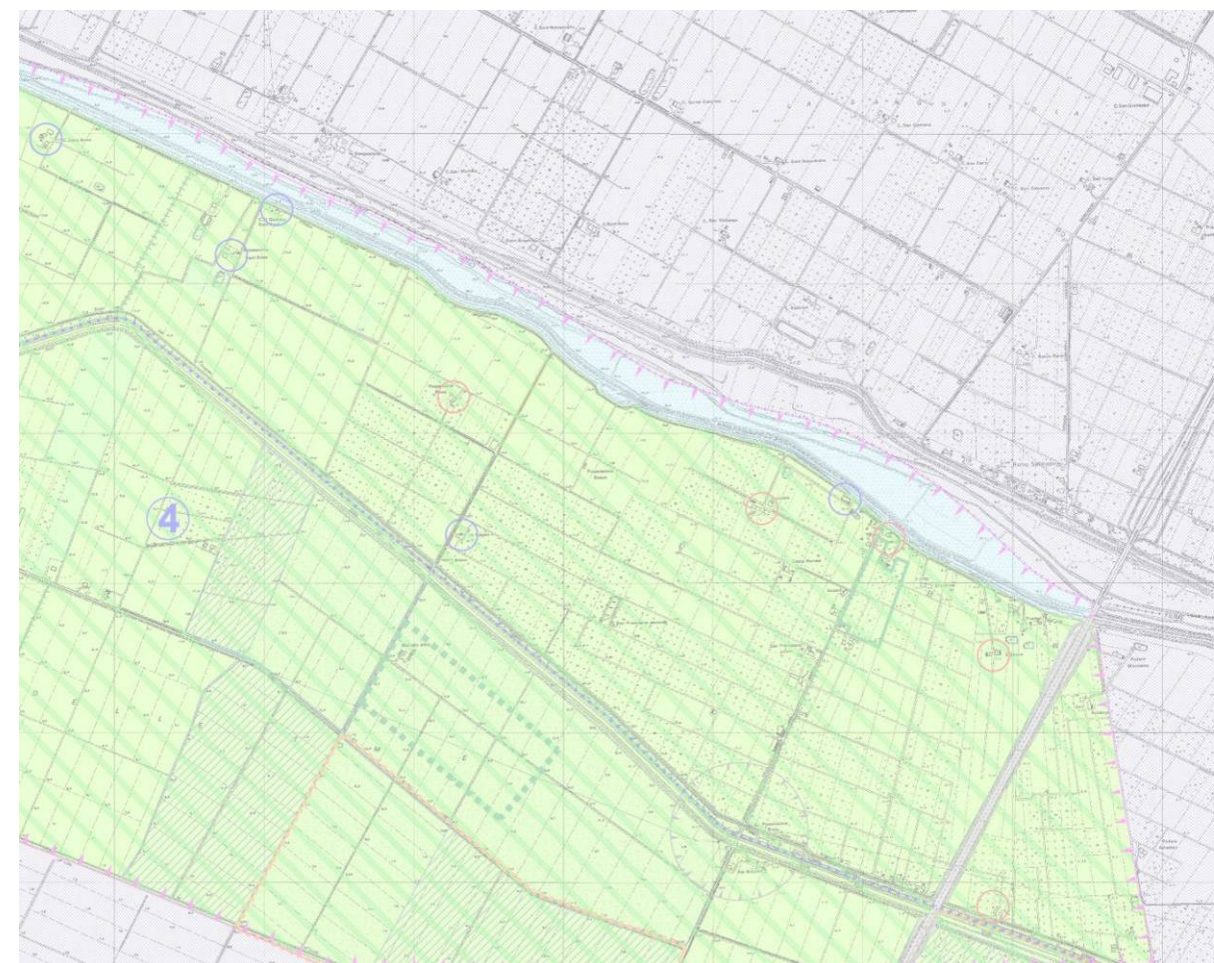
### Sistema delle risorse storiche e archeologiche (Art. 18)

- 035.001.R** Siti di epoca Romana accertati e relativo codice di riferimento
- 035.001.M** Siti di epoca Medioevale indiziati e relativo codice di riferimento

Figura 8 – Stralcio del PSC di Malalbergo e relativa legenda.

## Galliera

Il progetto in esame attraversa per un breve tratto il territorio comunale di Galliera. Nel Piano Strutturale Comunale (*Tavola 3 – Potenzialità archeologica*) sono evidenziati i diversi elementi di interesse archeologico (vedi legenda, **Figura 9**). Non sono segnalati siti o aree vincolate nella fascia di interesse.



### Sistema delle risorse storiche e archeologiche (Art. 18)

- Direttrice strada Bologna-Padova romana
- 028.001.R** Persistenza della centuriazione Romana e relativo codice di riferimento
- 028.001.P** Siti di epoca Preistorica indiziati e relativo codice di riferimento
- 028.001.F** Siti di epoca Villanoviana indiziati e relativo codice di riferimento
- 028.001.M** Siti di epoca Medioevale indiziati e relativo codice di riferimento
- 028.001.M** Siti di epoca Medioevale accertati e relativo codice di riferimento
- 028.001.R** Siti di epoca Romana indiziati e relativo codice di riferimento
- 028.001.R** Siti di epoca Romana accertati e relativo codice di riferimento
- Aree di concentrazione di materiali archeologici

Figura 9 – Stralcio del PSC di Galliera e relativa legenda

## **Poggio Renatico**

Nella fascia territoriale attraversata dal progetto autostradale non sono state individuate aree vincolate. Le segnalazioni di interesse archeologico posizionate nel Piano Strutturale Comunale sono confluite nelle Schede di sito archeologico. In particolare si tratta dei **Siti 137, 138, 139, 140, 141**.

## **Vigarano Mainarda**

Per completare, è stato consultato il Piano Strutturale Comunale di Vigarano Mainarda, perché il buffer d'indagine nel tratto finale del progetto ricade nel territorio di questo Comune. Non si segnalano vincoli di tipo archeologico.

## BIBLIOGRAFIA E ABBREVIAZIONI

---

**ARC BO**, *Archivio della Soprintendenza per i Beni Archeologici dell'Emilia Romagna (sede di Bologna)*

**BERNABÒ BREA M. ET ALII 1997**, *Le Terramare. La più antica civiltà padana*, Catalogo della Mostra, Milano.

**BONDESAN M. (a cura di) 2001**, *Storia di Ferrara, I. Territorio e preistoria*, Ferrara

**CA 1938**, *Edizione archeologica della Carta d'Italia al 100.000. Foglio 87: Bologna*, a cura di E. Andrioli e A. Negrioli, Firenze.

**CASTELMAGGIORE 1979**, *Il territorio di Castel Maggiore*, Castelmaggiore.

**CREMONINI S. (a cura di), 1991**, *Romanità della Pianura. L'ipotesi archeologica a S. Pietro in Casale come coscienza storica per una nuova gestione del territorio*, Giornate di Studio (S. Pietro in Casale, 7/8 aprile 1990), Bologna.

**NEGRELLI C., PINI L. 1993**, *Malalbergo e la pianura bolognese: ritrovamenti archeologici di età romana*, Mostra fotografica (Malalbergo, 4 settembre-30 ottobre 1993), Altedo.

**PATITUCCI UGGERI S. 2002**, *Carta Archeologica medievale del territorio ferrarese*, Firenze.

**PSC Bentivoglio**, Comune di Bentivoglio – Piano Strutturale Comunale elaborato in forma associata. *Tavola Be.QC.2.1.1: Quadro conoscitivo. Sistema Territoriale. Carta archeologica*, aprile 2010; *Allegato alla Tavola 3: Schede di rischio archeologico*.

**PSC Castel Maggiore**, Comune di Castel Maggiore – Piano Strutturale Comunale elaborato in forma associata. *Tavola 3: Potenzialità archeologica*, 2009; *Allegato alla Tavola 3: Schede di rischio archeologico*.

**PSC Galliera**, Comune di Galliera – Piano Strutturale Comunale elaborato in forma associata. *Tavola 3: Potenzialità archeologica*, 2010

**PSC Malalbergo**, Comune di Malalbergo – Piano Strutturale Comunale elaborato in forma associata. *Tavola 3: Potenzialità archeologica*, 2008; *Allegato alla Tavola 3: Schede di rischio archeologico*.

**PSC Poggio Renatico**, Piano Strutturale Comunale di Poggio Renatico, Carta archeologica (consultabile presso il Museo Archeologico di Ferrara)

**PSC Vigarano Mainarda**, Piano Strutturale Comunale di Poggio Renatico, Carta archeologica (consultabile presso il Museo Archeologico di Ferrara)

**PTCP Bologna**, Provincia di Bologna, Piano Territoriale di Coordinamento Provinciale. *Tavola 1: Tutela dei sistemi ambientali e delle risorse naturali e storico-culturali*, settembre 2011

**SASSATELLI G. et alii 1996**, *Atlante storico delle città italiane. Emilia Romagna. Bologna, I*, Bologna.

**UGGERI G., 1989**, *Insedimenti, viabilità e commerci di età romana nel Ferrarese*, in *Storia di Ferrara, III, L'età antica*, 1, Ferrara, pp. 1-202.

**UGGERI G., 2002**, *Carta Archeologica del Territorio Ferrarese (F°76)*, Journal of Ancient Topography, Suppl. I, Galatina (LE).