












**SIMBOLOGIA**

-  Territorio extracomunale
- SISTEMI CONDIZIONANTI**
- Sistema delle unità di paesaggio (Art. 13)**
-  Perimetro delle Sub-Unità di paesaggio
-  Sub-Unità Bonifiche bolognesi recenti
-  Sub-Unità Dossi delle bonifiche bolognesi
-  Sub-Unità Pianura orientale bolognese di transizione
- Sistema delle reti ecologiche (Art. 15)**
-  Nodo ecologico complesso provinciale
-  Nodo ecologico complesso provinciale (zone di particolare interesse naturalistico e paesaggistico della pianura)
-  Nodo ecologico semplice locale
-  Nodo ecologico semplice locale
-  Zona di rispetto del nodo ecologico complesso provinciale (zone di particolare interesse naturalistico e paesaggistico della pianura)
-  Corridoio ecologico provinciale
-  Corridoio ecologico provinciale
-  Maceri di importanza ecologica
-  Corridoio ecologico locale
-  Corridoio ecologico locale
-  Filari di importanza ecologica
-  Elementi di importanza ecologica nel territorio extraurbano
- Sistema delle risorse storiche e archeologiche (Art. 18)**
-  Complessi edilizi di valore storico-testimoniale
-  Edifici e manufatti singoli di valore storico testimoniale
-  Area di tutela delle risorse paesaggistiche complesse
- SISTEMI STRUTTURANTI**
- Sistema delle infrastrutture (Art.20)**
-  Ambiti per infrastrutture di maggiore rilevanza esistenti
-  Corridoio di salvaguardia infrastrutturale della principale viabilità di progetto
-  Percorsi ciclabili di esistenti
-  Percorsi ciclabili di progetto
-  Possibile localizzazione vasche di laminazione

- Sistema insediativo prevalentemente per funzioni residenziali (Art. 21)**
- Ambiti territoriali per funzioni prevalentemente residenziali: Centro Storico (Art. 22 )
-  ACS-A Centro Storico (ACS-A)
- Ambiti territoriali per funzioni prevalentemente residenziali: Ambiti urbani consolidati (Art. 23)
-  AUC-A Ambiti consolidati di maggiore qualità insediativa (AUC-A)
-  AUC-B Ambiti consolidati in corso di attuazione (AUC-B)
-  AUC-C Ambiti consolidati con parziali limiti di funzionalità urbanistica (AUC-C)
-  AUC-D Ambiti consolidati di centralità urbana (AUC-D)
-  AUC-E Ambiti consolidati delle frange urbane e dei centri frazionali minori (AUC-E)
- Ambiti territoriali per funzioni prevalentemente residenziali: Ambiti per nuovi insediamenti (Art. 25)
-  Ambiti per nuovi insediamenti urbani derivanti da sostituzione edilizia e relativa lettera identificativa (AR-B)
-  Ambiti di potenziale localizzazione dei nuovi insediamenti urbani e relativo numero identificativo
- Sistema insediativo prevalentemente per funzioni produttive**
- Ambiti territoriali per funzioni prevalentemente produttive (Art. 26)
-  ASP-C Ambiti produttivi comunali esistenti (Art. 26.1)
-  ASP-B Ambiti produttivi sovracomunali consolidati (Art. 26.2)
-  ASP-AN I Ambiti produttivi sovracomunali di nuovo insediamento e relativo numero identificativo (Art. 26.3)
- Ambiti territoriali per funzioni prevalentemente terziarie-direzionali: Poli Funzionali (Art. 27)
-  Polo Funzionale Altedo - San Pietro in Casale
- Sistema delle dotazioni territoriali (Art. 28)**
- Le dotazioni di attrezzature e spazi collettivi (Art. 28.1)
-  Ambiti per attrezzature di maggiore rilevanza esistenti
- Sistema degli ambiti rurali**
-  Ambiti ad alta vocazione produttiva agricola (Art. 29)
-  Ambiti agricoli di rilievo paesaggistico (Art. 30)
-  Sistema rurale di valorizzazione fruttiva delle risorse ambientali (Art. 31)
-  Insediamenti in ambito rurale da riqualificare (Art. 32)
-  Ambiti di valore naturale e ambientale (Art. 33)

-  Tracciato di progetto
-  Fascia di studio 500m
-  Aree di cantiere
-  Confini provinciali
-  Confini comunali

Quadro di unione

