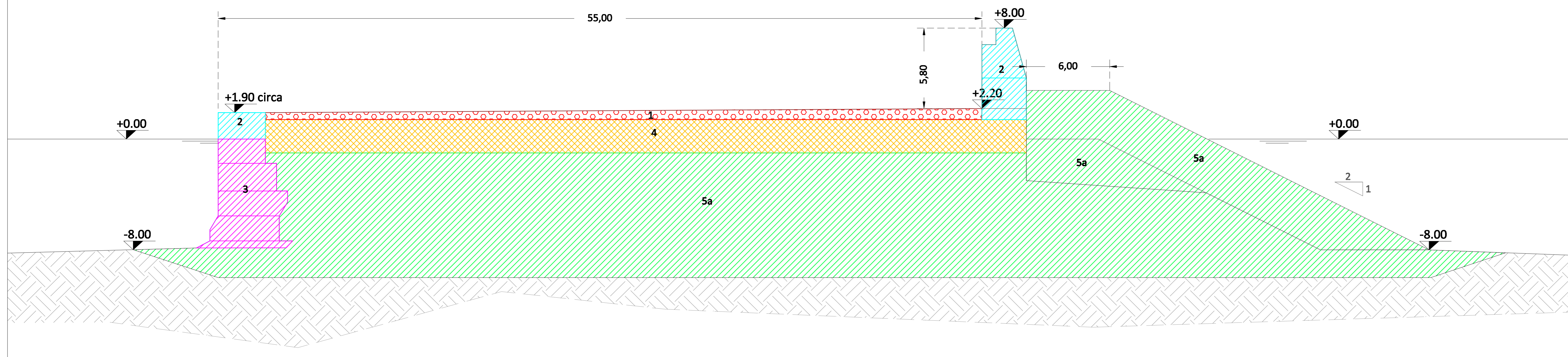
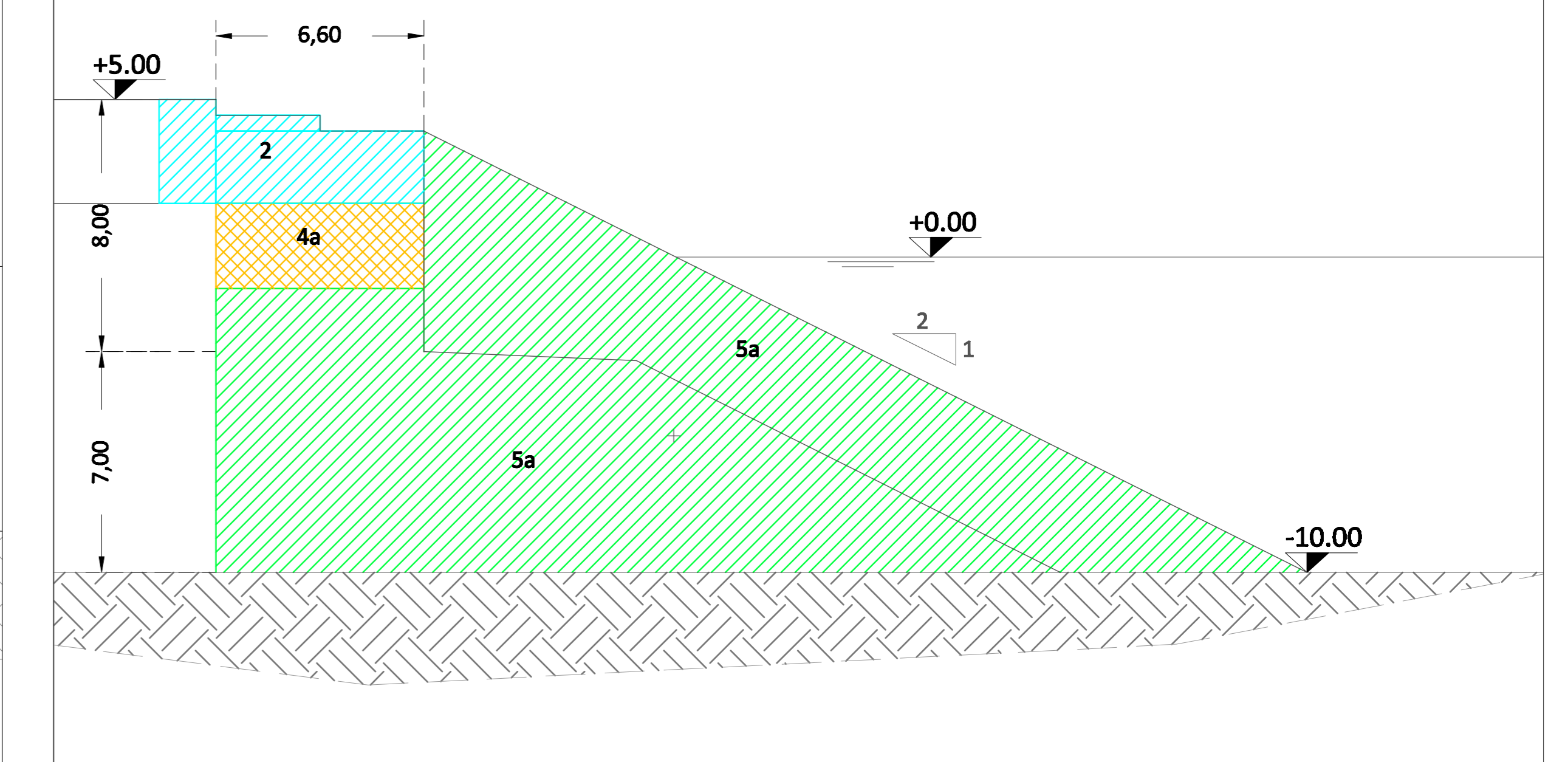


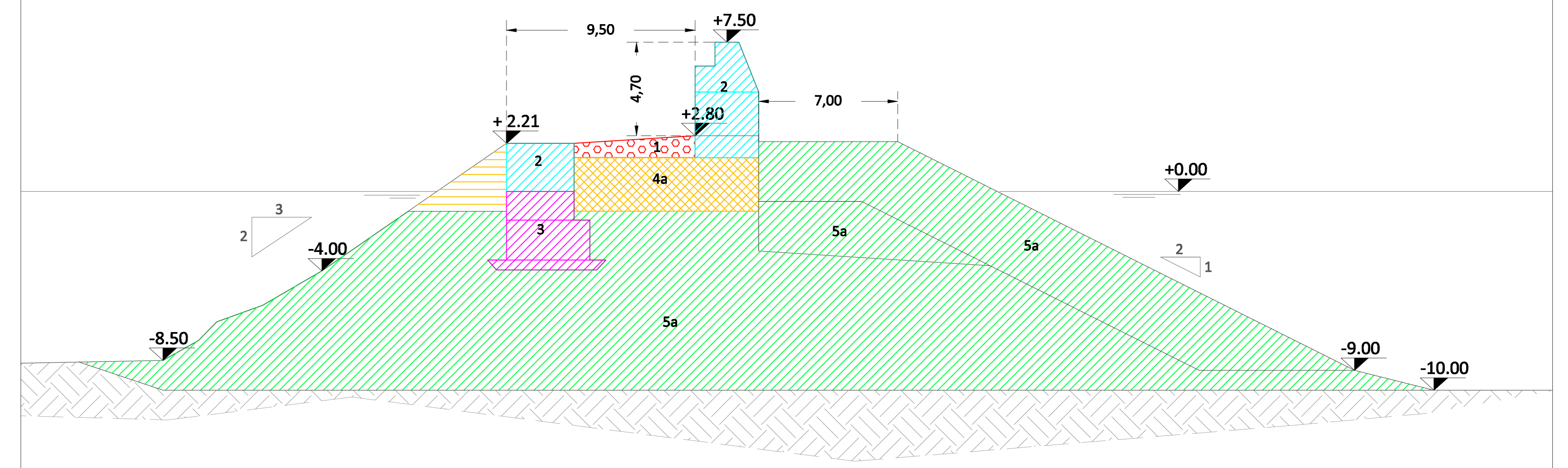
SEZIONE E-E - scala 1:200



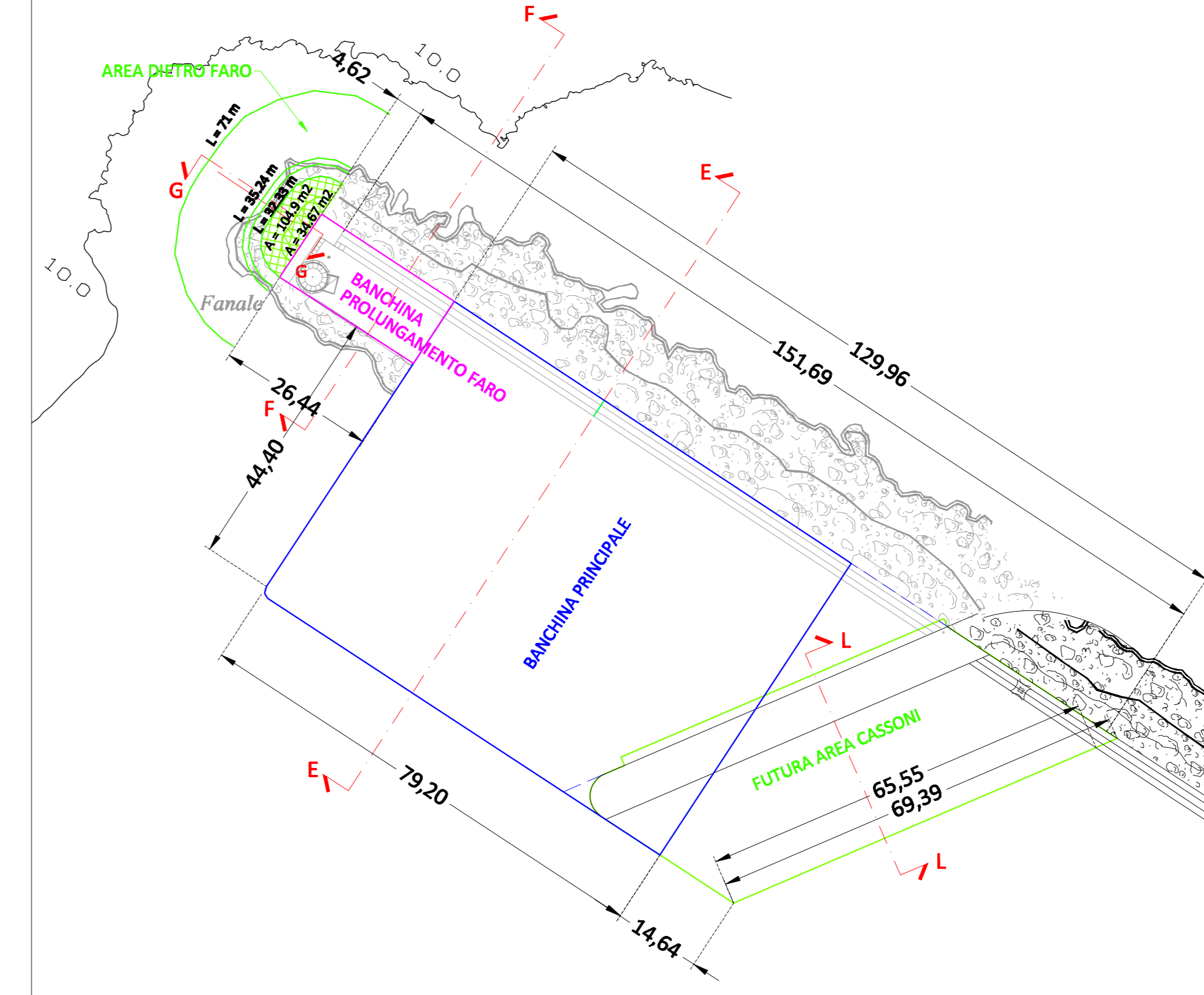
SEZIONE G-G - scala 1:200



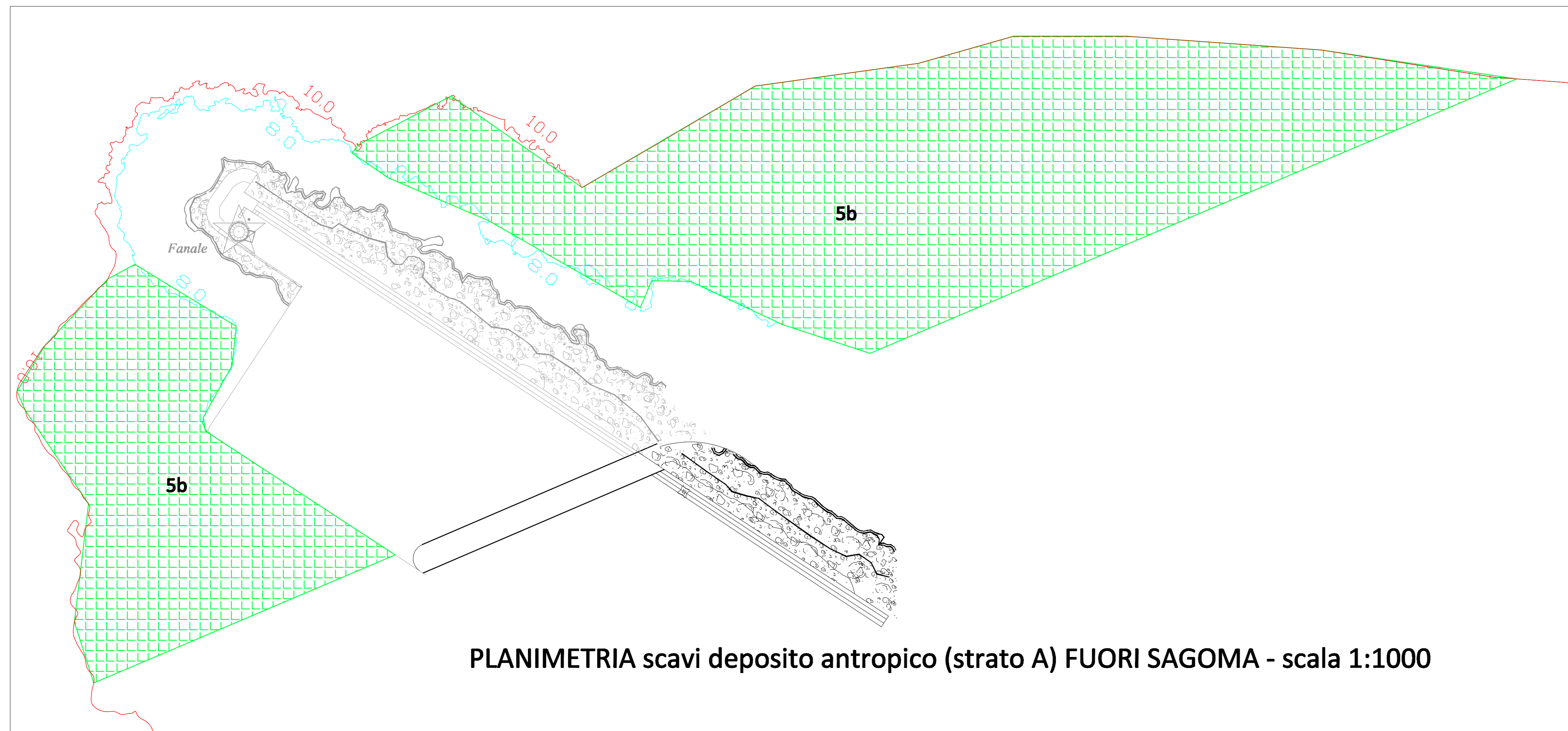
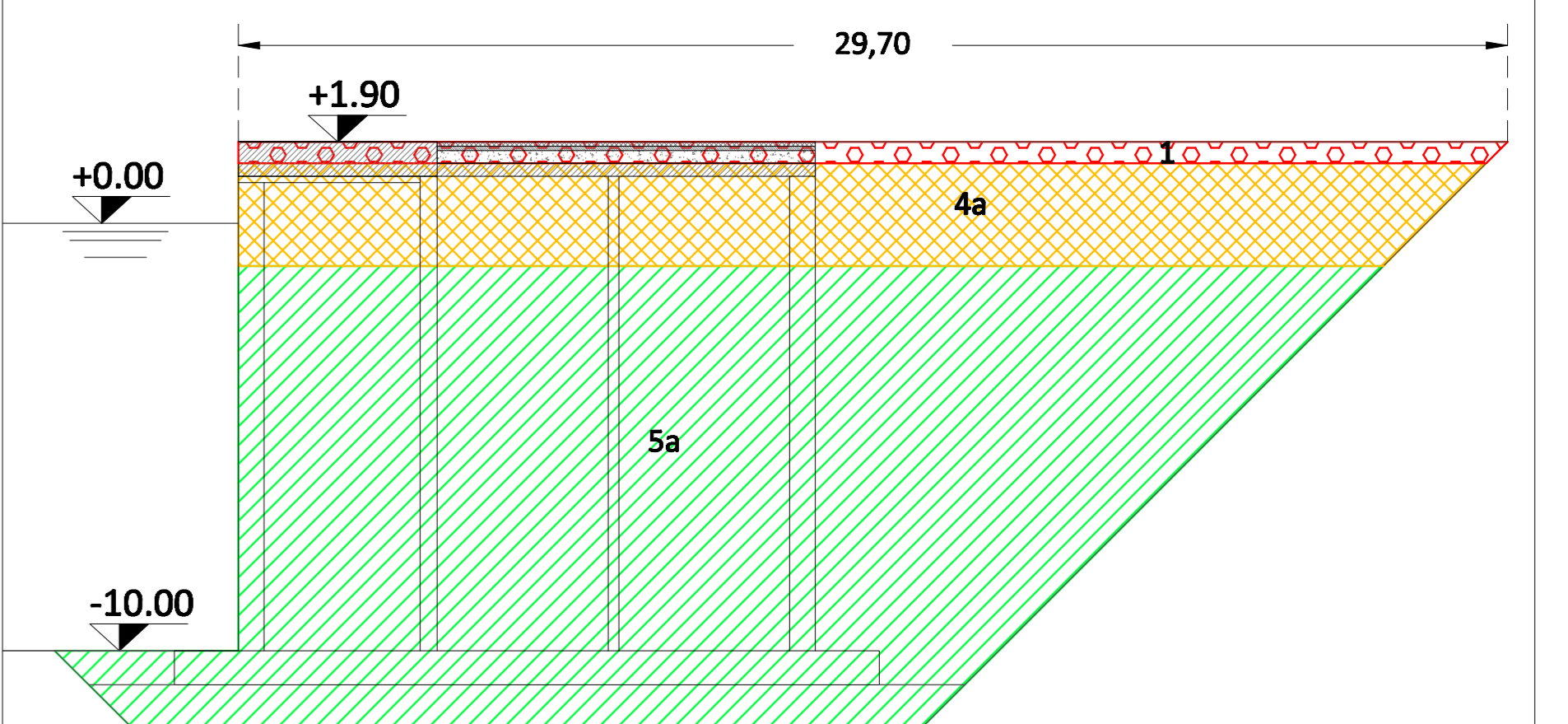
SEZIONE F-F - scala 1:200



PLANIMETRIA riferimento sezioni - scala 1:1000



SEZIONE L-L - scala 1:200



PLANIMETRIA scavi deposito antropico (strato A) FUORI SAGOMA - scala 1:1000

LEGENDA		VOLUME in m <sup>3</sup>	
1	Demolizione pavimentazione stradale	3804.69	
2	Demolizione cls fuori acqua	4120.15	
3	Demolizione cls subacqueo	5296.43	
4	Scavi fino alla quota -1 m s.l.m.	17077.00	
5	a	Salpamenti	107088.47
	b	Salpamenti deposito antropico (strato A) FUORI SAGOMA	17872.00

PROGETTO DEFINITIVO

T 23 - SEZIONI DI COMPUTO - RESECAZIONE BANCHINA ALTI FONDALI

HUB Portuale di Porto Torres - Prolungamento dell'antemurale di ponente e resecazione banchina alti fondali 1° e 2° stralcio

Raggruppamento Temporaneo di Progettisti

Responsabile dell'integrazione fra le varie prestazioni specialistiche: Ing. Marco Pittori