



Inquadramento geografico dell'area di intervento



AUTORITA' PORTUALE NORD SARDEGNA
OLBIA - GOLFO ARANCI - PORTO TORRES



OGGETTO:

PROGETTO DEFINITIVO:

HUB PORTUALE DI PORTO TORRES

PROLUNGAMENTO DELL'ANTEMURALE DI PONENTE E

RESECAZIONE BANCHINA ALTI FONDALI 1° E 2° STRALCIO

DATI	
Aggiornamento	Cod. Cliente
1° Dicembre 2016	






ELABORATO

QUADRO DI RIFERIMENTO PROGETTUALE

TAVOLA 2: PLANIMETRIA DI PROGETTO SU FOTO AEREA

SCALA 1:3.000

Raggruppamento Temporaneo di Progettisti

Ing. Lucio Abbadessa Ing. Marco Pittori

Responsabile dell'integrazione fra le varie prestazioni specialistiche: Ing. Marco Pittori