

**RICOSTRUZIONE TRAVERSA DEL CANALE IRRIGUO
 "SAN MARZANO" CON VALORIZZAZIONE ENERGETICA**

- IMPIANTO IDROELETTRICO BARBARESCO -

Progetto definitivo - Documentazione ai sensi del Regolamento Regionale 10/R del 29 Luglio 2003 e ss.mm.ii. e Valutazione di impatto ambientale ai sensi del D.Lgs. 152/2006 e ss.mm.ii.

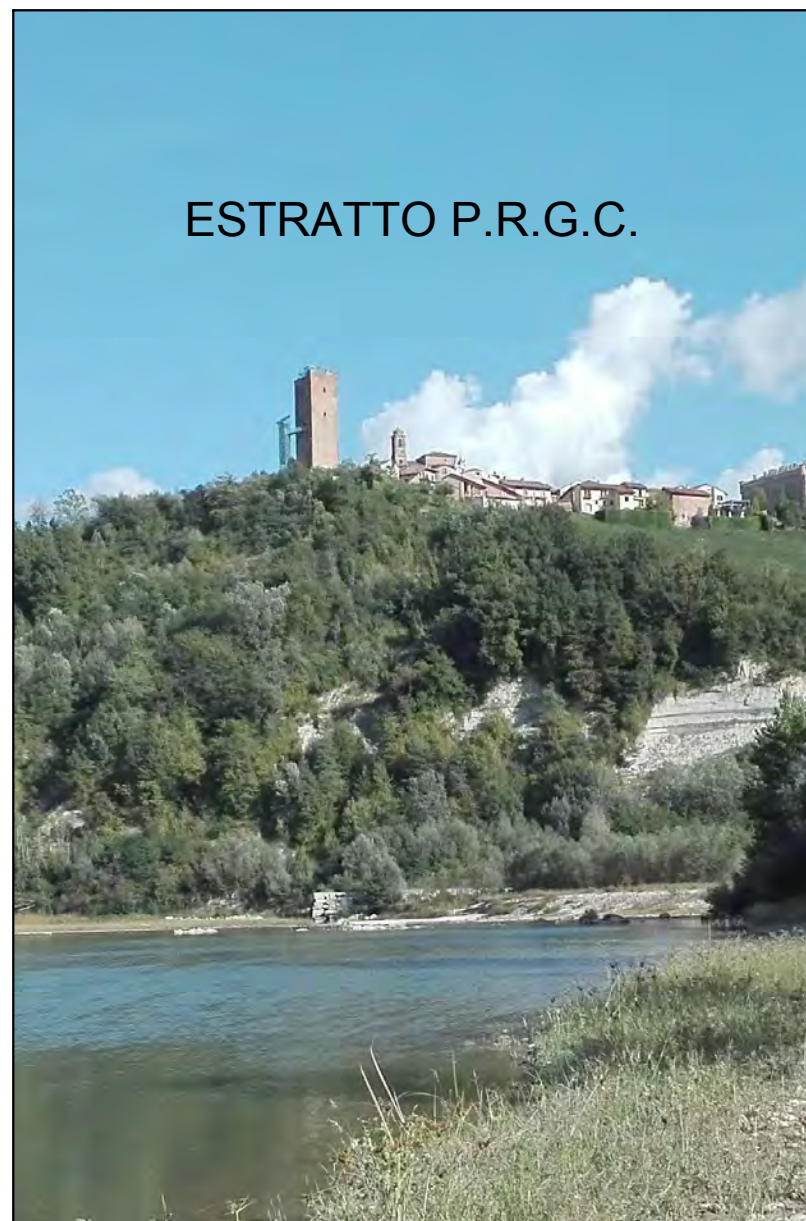
GRUPPO DI PROGETTAZIONE

Capellino
 Studio di Ingegneria
 STUDIO DI INGEGNERIA
 Dott. Ing. ANTONIO CAPELLINO
 Via Rosa Bianca, 18
 12084 Mondovì - (CN)
 tel 0174/551247
 I info@studiocapellino.it
 I antonio.capellino@ingpec.eu

Dott. Arch. DANIELE BORGNA
 Via G. Pascoli, 39/6 - 12084 Mondovì (CN)
 tel 339-3131477
 I daniele.borgna@studiocapellino.it

Dott. Ing. ALBERTO BONELLO
 Strada di Pascomonti - 12084 Mondovì (CN)
 tel 328-4541205
 I alberto.bonello@studiocapellino.it

Geom. ALBERTO BALSAMO
 S.S. 28 Nord, 81 - 12084 Mondovì (CN)
 tel 347-4097196
 I alberto.balsamo@studiocapellino.it



ESTRATTO P.R.G.C.

IDENTIFICATORE:
 11_ESTRATTO_PRGC

RICHIEDENTI

SAN FRANCESCO ENERGIE s.r.l.

Via Venezia, 4
 12084 - Mondovì (CN)

DATA PROGETTO

Dicembre 2016

LAVORO

BRB 001/01

DATA

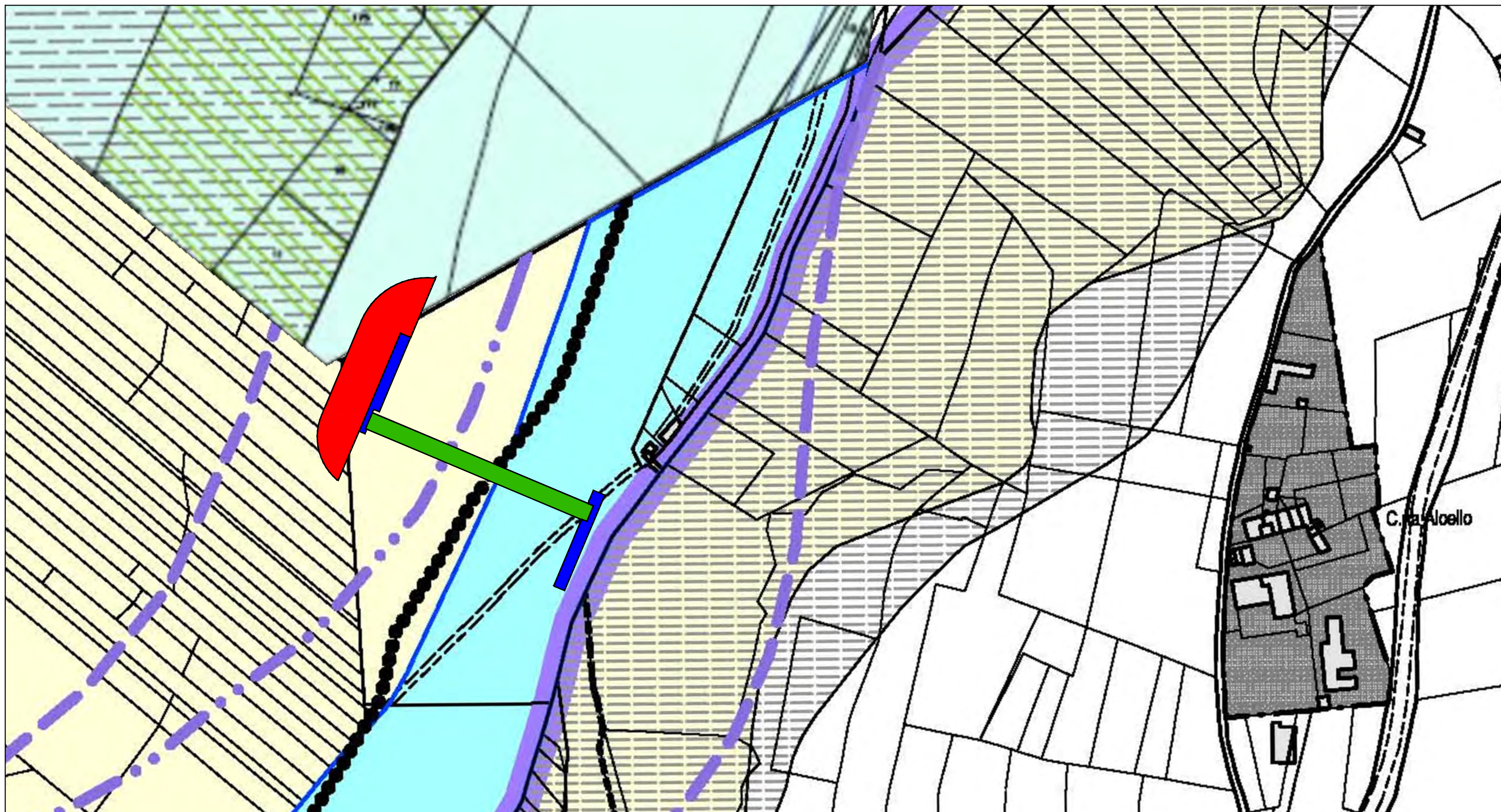
SCALA

1:2.000

DATA


Elaborato

11



LEGENDA COMUNE DI CASTAGNITO

FASCIA SOGGETTA ALLA LEGGE GALASSO
 PARCO FLUVIALE



Classe III-A-1 p

Fascia d'esondazione - Fascia B del P.S.F.F.

Fascia di deflusso della piena - Fascia A del P.S.F.F.

Aree non idonee a nuovi insediamenti.

Porzioni di territorio inedificate che presentano caratteri geomorfologici o idrogeologici che le rendono inidonee a nuovi insediamenti ed ampliamenti dell'esistente.

LEGENDA

Briglia esistente sul Torrente Ripa
 Passaggio artificiale per l'ittiofauna
 Edificio della centrale idroelettrica

LEGENDA COMUNE DI BARBARESCO

- DELIMITAZIONE NUCLEO STORICO
- DELIMITAZIONE CENTRO ABITATO
- NUCLEO FRAZIONALE RURALE
- AREE A STANDARD'S PER L'ISTRUZIONE, PER ATTREZZATURE RELIGIOSE, CULTURALI, SOCIALI, ASSISTENZIALI, SANITARIE, AMMINISTRATIVE, PARCHI, PER IL GIOCO E LO SPORT
- AREE PER PARCHEGGI
- ZONE DESTINATE ALLE INFRASTRUTTURE FERROVIARIE
- AREE E FASCE DI RISPETTO
- AREE A DISPOSIZIONE PER NUOVE EDIFICAZIONI INDICE DI DENSITA' FONDIARIA 0,90 MC/MQ
- AREE A DISPOSIZIONE PER NUOVE EDIFICAZIONI INDICE DI DENSITA' FONDIARIA 0,70 MC/MQ
- AREE A DISPOSIZIONE PER NUOVE EDIFICAZIONI INDICE DI DENSITA' FONDIARIA 0,50 MC/MQ
- IMPIANTO ARTIGIANALE CONFERMATO NELLA PROPRIA UBICAZIONE
- AREE ARTIGIANALI INDUSTRIALI CON OBBLIGO DI P.E.C.
- AREA ATTREZZATA MULTIFUNZIONALE
- AREA DI TUTELA PER FUTURO AMPLIAMENTO DEL CENTRO ABITATO
- AREA BOSCHIVA E COLTIVA PROTETTA
- FABBRICATO PER IL QUALE E' AMMISSIBILE L'AUMENTO DI 400 MC
- PISTA CICLABILE
- PERICOLOSITA' GEOMORFOLOGICA E IDONEITA' ALLA UTILIZZAZIONE URBANISTICA (CIRC. REG. 7LAP)
- CLASSE II - SETTORI CON MODESTE LIMITAZIONI URBANISTICHE
- CLASSE IIIa - SETTORI NON EDIFICATI INIDONEI A NUOVI INSEDIAMENTI
- CLASSE IIIb - SETTORI EDIFICATI INIDONEI A NUOVI INSEDIAMENTI
- PIANO STRALCIO FASCE FLUVIALI
- LIMITO TRA FASCIA A E FASCIA B
- LIMITO TRA FASCIA B E FASCIA C
- PERIMETRAZIONE DELLA ZONA DI ECCELLENZA (CORE ZONE N° 6)