



TRISPA/A2014  
0016254 - 02/10/2014

PRES	AD	TRISPA												
		DSC	ING	NO	NE	CS	SSE	ES	SVR	AA	RU	AMM	CG	LEG
AZ									/					
CC		/												

**Data:** Mer 01/10/2014 12:49

**Da:** "comune.bareggio@pec.regione.lombardia.it"  
<comune.bareggio@pec.regione.lombardia.it>

**A:** ambiente@pec.regione.lombardia.it,  
ene.eneree.div3@pec.sviluppoeconomico.gov.it,  
dgtri@pec.minambiente.it,  
svr.autorizzazioneconcertazione@pec.terna.it,  
matteo\_pozzetti@regione.lombardia.it

**Oggetto:** N175 - PRATICA EL330 INTERCONNECTOR  
SVIZZERA-ITALIA COLLEGAMENTO ALL'ACQUA-  
PALLANZENO-BAGGIO NEI COMUNI DELLA  
PROVINCIA DI MILANO - TRASMISSIONE  
DELIBERA GC 75/2014 E RICHIESTA  
SOPRALLUOGO [2014/0024787]

**Allegato/i:** comunicaz\_reg\_interconn.pdf(*dimensione 1.17 MB*)  
comunicaz\_reg\_interconn.pdf.p7m.p7m  
(*dimensione 1.17 MB*)  
Delibera 75-2014 copia conforme.pdf(*dimensione 2.11 MB*)  
Delibera 75-2014 copia conforme.pdf.p7m  
(*dimensione 2.11 MB*)

Si inviano i documenti allegati alla registrazione di  
Protocollo nr 0024787 del 01/10/2014  
Oggetto: N175 - PRATICA EL330 INTERCONNECTOR  
SVIZZERA-ITALIA COLLEGAMENTO ALL'ACQUA-PALLANZENO-  
BAGGIO NEI COMUNI DELLA PROVINCIA DI MILANO -  
TRASMISSIONE DELIBERA GC 75/2014 E RICHIESTA  
SOPRALLUOGO  
Destinatario: REGIONE LOMBARDIA DIREZIONE GENERALE  
AMBIENTE, ENERGIA E RETI  
(ambiente@pec.regione.lombardia.it)  
VIA TARAMELLI 12  
20124 MILANO (MI)

MINISTERO DELLO SVILUPPO ECONOMICO DIREZIONE GENERALE  
PER IL MERCATO ELETTRICO  
(ene.eneree.div3@pec.sviluppoeconomico.gov.it)  
VIA MOLISE 2  
00187 ROMA (RM)

MINISTERO DELL'AMBIENTE E DELLA TUTELA DEL TERRITORIO  
MARE (dgsalvaguardia.ambientale@pec.minambiente.it)  
VIA C. COLOMBO 44  
00100 ROMA (RM)

TERNA RETE ITALIA SPA

(svr.autorizzazioneconcertazione@pec.terna.it)  
VIA EGIDIO GALBANI 70  
00156 ROMA (RM)



**COMUNE DI BAREGGIO**  
Provincia di Milano

Territorio, Ambiente e S.U.A.P.  
Responsabile: Arch. Laura Saracchi  
Tel: 02.902.58.1 - Fax: 02.902.58.235  
E-mail: saracchi.laura@comune.bareggio.mi.it

Bareggio,

**ALLA C.A.**  
**REGIONE LOMBARDIA**  
**D.G. ambiente, energia e sviluppo sostenibile**  
**Valutazione e autorizzazioni ambientali**  
**Valutazione Impatto Ambientale**  
**Piazza Città di Lombardia, 1**  
**20124 MILANO**  
*PEC: [ambiente@pec.regione.lombardia.it](mailto:ambiente@pec.regione.lombardia.it)*

**p.c. MINISTERO DELLO SVILUPPO ECONOMICO**  
**D.G. per il mercato elettrico, le rinnovabili e l'efficienza**  
**energetica, Il nucleare**  
**Ex. Div. III – Reti elettriche**  
**Via Molise, 2**  
**00187 ROMA**  
*PEC: [ene.eneree.div3@pec.sviluppoeconomico.gov.it](mailto:ene.eneree.div3@pec.sviluppoeconomico.gov.it)*

**p.c. MINISTERO DELL'AMBIENTE E DELLA TUTELA DEL TERRITORIO E**  
**DEL MARE**  
**D.G. per la Tutela del Territorio e delle Risorse idriche**  
**Via C. Colombo, 44**  
**00147 ROMA**  
*PEC: [dagri@pec.minambiente.it](mailto:dagri@pec.minambiente.it)*

**p.c. Società TERNA RETE ITALIA S.p.A.**  
**Direzione Sviluppo Rete**  
**Via E.Galbani, 70**  
**00156 ROMA**  
*PEC: [svr.autorizzazioneconcertazione@pec.terna.it](mailto:svr.autorizzazioneconcertazione@pec.terna.it)*

**OGGETTO:** pratica EL-330 Interconnector "Svizzera-Italia collegamento All'Acqua-Pallanzeno-Baggio" nei comuni della Provincia di Milano – trasmissione Delibera G.C. n. 75 del 28.07.2014 con espressione di parere e richiesta sopralluogo per istruttoria regionale.

In seguito alla riunione tecnico-istruttoria del 25.09.2014 finalizzata all'espressione del parere regionale nella procedura di V.I.A. statale relativa al progetto di cui all'oggetto, di cui alla convocazione del 08.09.2014 ns. prot. n. 21904, si trasmette copia



**COMUNE DI BAREGGIO**  
**Provincia di Milano**

Territorio, Ambiente e S.U.A.P.  
Responsabile: Arch. Laura Saracchi  
Tel: 02.902.58.1 - Fax: 02.902.58.235  
E-mail: saracchi.laura@comune.bareggio.mi.it

conforme del Verbale di Deliberazione della Giunta Comunale di Bareggio (MI) n. 75 del 28/07/2014 inerente al "Parere in merito all'Istanza di Valutazione di Impatto Ambientale Interconnector Italia-Svizzera collegamento All'Acqua-Pallanzeno-Baggio – pratica posizione EL-330 – Comune di Bareggio(MI)", contenente le osservazioni al progetto.

Si coglie l'occasione per esprimere la condivisione di questa Amministrazione delle perplessità emerse nel corso della sopracitata riunione del 25.09 u.s. in ordine ai presupposti in base ai quali il progetto risulta presentato, sia in riferimento agli aspetti procedurali che di pubblica utilità.

Si richiede quindi un sopralluogo istruttorio regionale sul territorio comunale, al fine di poter meglio visionare e prendere conoscenza delle aree interessate, con particolare riferimento alle zone del depuratore, della fascia edificata e di tutte le zone interessate dal reticolo idrico all'interno del Parco Agricolo Sud Milano.

I riferimenti per qualsiasi comunicazione in merito al procedimento in essere, ai sensi dell'art. 14-ter della L. 241/90 e s.m.i. e dell'art. 10 della L.R. 5/2010, sono i seguenti:

Rappresentante Legale: sindaco pro-tempore, Giancarlo Lonati  
Referente Tecnico: Responsabile del Settore Territorio, Ambiente e S.U.A.P., Arch. Laura Saracchi  
posta certificata: [comune.bareggio@pec.regione.lombardia.it](mailto:comune.bareggio@pec.regione.lombardia.it)  
numero di fax: 02-90258235.

Distinti saluti

**Il Responsabile Settore Territorio,  
Ambiente e S.U.A.P.**

Arch. Laura Saracchi




**IL SINDACO**  
Giancarlo Lonati

**Il Responsabile del Servizio Ambiente e S.U.A.P.:** D.ssa Sabrina Malchiodi

**ALLEGATI:** Delibera G.C. n. 75 del 28.07.2014

**Comune di Bareggio** – piazza Cavour, 20010 Bareggio (MI)  
c.f. 82000710150 - [www.comune.bareggio.mi.it](http://www.comune.bareggio.mi.it)  
**Ufficio tecnico – Settore Territorio, Ambiente e S.U.A.P. –**  
Orari di Apertura: Lun e Gio 9.00 – 12.00 - Mer. 16.15 – 18.15

	<b>COMUNE DI BAREGGIO</b> Provincia di Milano	G.C.	Numero: <span style="float: right;">75</span>
			Data: <span style="float: right;">28/07/2014</span>
<b>OGGETTO:</b> PARERE IN MERITO ALL'ISTANZA DI VALUTAZIONE DI IMPATTO AMBIENTALE INTERCONNECTOR ITALIA - SVIZZERA - COLLEGAMENTO "ALL'ACQUA - PALLANZENO - BAGGIO" - PRATICA POSIZIONE N. EL-330 - COMUNE DI BAREGGIO (MI).			

ORIGINALE

**VERBALE DI DELIBERAZIONE DELLA GIUNTA COMUNALE**

L'anno duemilaquattordici il giorno ventotto del mese di luglio alle ore 17.30 nella Residenza Comunale, si è riunita la Giunta Comunale.

Eseguito l'appello, risultano:

<i>Cognome e Nome</i>	<i>Qualifica</i>	<i>Presente</i>
Giancarlo Lonati	Sindaco	S
Marco Lampugnani	Vicesindaco	S
Silvia Bona	Assessore	S
Marco Gibillini	Assessore	S
Egidio Stellardi	Assessore	S
Simona Tagliani	Assessore	N

TOTALE PRESENTI: 5

TOTALE ASSENTI: 1

Partecipa il Segretario Generale del Comune, dott. Alberto Folli.


Riconosciuta valida la seduta, essendo legale il numero degli intervenuti, il Sindaco - Giancarlo Lonati - assume la presidenza, dichiara aperta la seduta e la discussione sull'oggetto all'ordine del giorno.



COMUNE DI BAREGGIO  
 (Provincia di Milano)  
 COPIA CONFORME ALL'ORIGINALE COMPOSTA DA  
 Bareggio, li 30-07-2014 N° 40 FACCIATE



IL SEGRETARIO GENERALE  
 dott. Alberto Folli



**OGGETTO:**

**PARERE IN MERITO ALL'ISTANZA DI VALUTAZIONE DI IMPATTO AMBIENTALE INTERCONNECTOR ITALIA – SVIZZERA – COLLEGAMENTO "ALL'ACQUA – PALLANZENO – BAGGIO" - PRATICA POSIZIONE N. EL-330 – COMUNE DI BAREGGIO (MI).**

**LA GIUNTA COMUNALE**

- Vista la comunicazione di avvio del procedimento ai sensi degli art. 7 e 8 della L. 241/1990 e s.m.i. inviata dal Ministero dello Sviluppo Economico in data 24.04.2014 ns. prot. n. 9726, in seguito alla presentazione da parte della Società Terna Rete Italia S.p.A. di istanza per l'autorizzazione alla costruzione ed esercizio dell'“Interconnector Italia-Svizzera” All'Acqua – Pallanzeno – Baggio dal Confine di Stato alla S.E. di Baggio – posizione pratica n. EL-330;
- Richiamata la comunicazione del delegato rappresentante del Comune di Bareggio (MI) ai fini della Conferenza dei Servizi di cui al sopracitato avvio del procedimento, ns. prot. n. 12014 del 22.05.2014, quale rappresentante legale dell'ente nella persona del Sindaco pro-tempore Giancarlo Lonati;
- Considerato che tutte le opere e/o gli interventi compresi nel progetto in oggetto sono sottoposti a Valutazione di Impatto Ambientale (VIA) secondo le disposizioni del D.Lgs. 152/2006 e s.m.i. e che tale valutazione costituisce endoprocedimento ambientale all'interno del procedimento unico di cui al precedente punto;
- Vista la documentazione allegata all'“Integrazione Istanza di Valutazione di Impatto Ambientale art. 23 D.Lgs. 152/2006 e s.m.i.” inviata da Terna Rete Italia S.p.a., acquisita agli atti in data 17.06.2014 prot. n. 13940, e quanto consultabile sul portale delle Valutazioni Ambientali del Ministero dell'Ambiente [www.va.minambiente.it](http://www.va.minambiente.it);
- Richiamata la pubblicazione della documentazione prot n. 11202 del 14.05.2014 all'Albo Pretorio del Comune di Bareggio con affissione n° 633 dal 04.06.2014 al 04.07.2014, come da richieste di Terna Rete Italia S.p.A. di cui ai ns. prot. n. 11560 del 19.05.2014 e n. 11903 del 22.05.2014, al fine della pubblicizzazione dell'istanza, e per la consultazione della documentazione progettuale ed ambientale ai fini del Provvedimento per la Valutazione di Impatto Ambientale (art.23 D.Lgs. 152/2006 e s.m.i.), nonché della “Partecipazione al procedimento amministrativo” ed anche del “Vincolo preordinato all'espropriazione dei terreni interessati dalla stazione elettrica ed all'imposizione in via coattiva della servitù di elettrodotto sui fondi attraversati dalla linea elettrica” e della “Dichiarazione di pubblica utilità” secondo il combinato disposto dell'art. 7 e seguenti della L. n. 241/1990 e del DPR n. 327/2001 e s.m.i.;



- Vista la comunicazione di procedibilità dell'Istanza di VIA e del responsabile del procedimento del Ministero dell'Ambiente e della Tutela del Territorio e del Mare, ns. prot. 13951 del 18.06.2014, in cui si evidenzia che l'istanza di VIA è stata presentata al Ministero in qualità di autorità competente ai sensi dell'art. 23 comma 1 D.Lgs. 152/2006 e s.m.i. in data 05.06.2014;
- Considerato che le amministrazioni interessate rendono le proprie determinazioni entro sessanta giorni dalla data di presentazione dell'istanza ai sensi dell'art. 25 comma 3 D.Lgs. 152/2006 e s.m.i., e quindi entro il 03.08.2014;
- Preso atto del vigente PGT che indica i tracciati esistenti degli elettrodotti differenti rispetto a quanto previsto per il tracciato in progetto e considerato che per quanto riguarda la conformità urbanistica è già stato effettuato accertamento di non conformità in data 21.07.2014 prot. n. 16951 come richiesto dal Ministero dell'Ambiente con nota ns. prot. n. 14778 del 27.06.2014;
- Premesso che dall'analisi dei documenti costitutivi dello Studio di Impatto Ambientale (SIA) si è rilevato quanto segue:

A. Quanto al quadro di riferimento programmatico pur non essendo dichiarate particolari criticità a livello di Pianificazione Locale (pag. 208 del documento in oggetto), il territorio del Comune di Bareggio è interessato dalla localizzazione dell'opera per un'ampia fascia ricadente nel di Parco Agricolo Sud Milano - prevalentemente in aree di valore agronomico e di interesse naturalistico, in particolare della produzione agraria, in zone di tutela e valorizzazione paesistica, in zone di transizione. Il tracciato attraversa un ambito estrattivo, frutteti e aree boscate indicate nel P.I.F., nonché fontanili. Per tali aree si evidenzia, in prima istanza, la necessità del rispetto delle disposizioni del vigente PTC del Parco Regionale Agricolo Sud Milano, delle N.T.A. del vigente PGT e delle norme tecniche allegate alla componente geologica del PGT stesso, in particolare per il rispetto della distanza dei tralicci:

- o dalle teste e dalle aste dei fontanili per una fascia minima di 10 m. al fine del mantenimento della vegetazione spontanea,
- o dal canale scolmatore in termini di vincolo costruttivo dei 51 m. dall'asse,
- o da altri canali artificiali per 10 m. dall'argine esterno,
- o in termini di rispetto dei percorsi di interesse storico-paesistico costituito dall'Alzaia Sud del canale scolmatore stesso e dal tracciato della SP232 che attraversa il territorio comunale in direzione nord-sud (in particolare per la salvaguardia dei percorsi stessi e della vegetazione esistente).

Inoltre, per le due parti del tracciato che ricadono all'esterno del Parco Agricolo Sud Milano lo stesso interessa:

- a) un'area di tessuto urbano consolidato – estensivo, per la quale le N.T.A. del vigente PGT prevedono insediamenti residenziali con una capacità edificatoria che potrebbe essere vanificata, ridotta o trovare difficile attuazione a causa dei vincoli imposti dalla nuova fascia di rispetto / servitù del nuovo tracciato. Inoltre il PGT prevede per tali



aree il potenziamento della vegetazione arboreo arbustiva in prossimità dei confini del lotto, trovandosi in vicinanza di aree naturali di significativo valore ambientale: la presenza del nuovo tracciato limita tale potenziamento;

- b) un'area destinata ad attrezzature pubbliche – impianto di depurazione, per la quale ai sensi e per gli effetti di cui alla deliberazione del Comitato dei Ministri del 4 febbraio 1977, è prescritta una fascia di rispetto con vincolo di inedificabilità circostante l'area destinata all'impianto, pari a m. 100, dove non risulta possibile edificare nuovi tralicci e dove occorre approfondire l'aspetto delle eventuali interferenze della catenaria con le strutture esistenti.

Visto quanto sopra, e considerata la scala degli elaborati cartografici prodotti che non consente una verifica puntuale, si rilevano criticità sia relativamente al tracciato in quanto interessa un'area di tessuto urbano consolidato – estensivo, per la quale le N.T.A. del vigente PGT prevedono insediamenti residenziali con una capacità edificatoria che potrebbe essere vanificata, ridotta o trovare difficile attuazione a causa dei vincoli imposti dalla nuova fascia di rispetto / servitù del nuovo tracciato, sia in considerazione del posizionamento dei tralicci, di seguito indicati, in termini di non rispetto delle fasce previste dagli strumenti di Governo del Territorio e in termini di mantenimento e valorizzazione degli elementi naturali ed antropici pre-esistenti: traliccio n° 303 riguardo ad un'asta di fontanile e ad un'area soggetta a vincolo boschivo, n° 305 riguardo al percorso di interesse storico-paesistico (corrispondente al tracciato della SP232 in direzione nord-sud), n° 306 riguardo alla testa e all'asta di due fontanili, n° 307 e 308 entro l'area di in edificabilità dell'impianto di depurazione, n° 308 riguardo al canale scolmatore e al relativo percorso di interesse storico-paesistico, n° 309 riguardo all'asta di un fontanile e ad un filare, n° 312 riguardo ad un frutteto, n° 313 riguardo a filari.

**B.** Quanto al *quadro di riferimento progettuale* si prevedono eventuali varianti in fase di realizzazione, solo quale soluzione a particolari criticità puntuali con un discostamento massimo dall'asse di 40 m. rispetto al tracciato indicato. Si ritiene che tali eventuali varianti siano da considerarsi sostanziali in termini di potenziale aggravio sulle componenti ambientali e quindi si richiede che fin da subito venga eseguita la valutazione ambientale delle varianti progettuali integrando lo studio già presentato.

Considerato che si predilige la scelta progettuale proposta rispetto ad altre alternative, in sostituzione della linea già esistente T223 Pallanzeno-Magenta (k220), motivata dalla minimizzazione dell'uso del suolo e degli impatti paesaggistici, nonché dalla riduzione dell'impatto del campo elettromagnetico in quanto trattasi di linea a corrente continua (in sostituzione ad una linea a corrente alternata), si fa presente che l'alternativa proposta nella Tavola "Alternative di Progetto" (DEAR10004BSA00337\_04\_9) potrebbe risultare interessante per il territorio di Bareggio in quanto si discosta dalle aree urbanizzate, andando comunque ad incrociare l'area di rispetto della Riserva Naturale del Fontanile Nuovo e altre aree della produzione agraria non interessate da linee pre-esistenti come nel caso del tracciato in progetto. In tal senso, si richiede che lo Studio di Impatto Ambientale valuti in modo approfondito e fin da subito l'ipotesi alternativa per il tratto





che interessa il territorio di Bareggio compresa la valutazione dell'eventuale interrimento della linea, come in altri punti dell'Interconnector, in quanto tale scelta realizzativa potrebbe risultare compatibile ed alternativa valida a superamento delle criticità già evidenziate.

C. Infine per quanto riguarda il *quadro di riferimento ambientale*, all'interno dell'area di influenza potenziale stabilita in 500 mt. da entrambi i lati, per il territorio comunale di Bareggio si rilevano soprattutto i seguenti aspetti:

- a) interazione dei sostegni con aree di rispetto di risorgive e fontanili: si fa riferimento alle norme tecniche allegate al piano geologico del PGT vigente in cui si richiede la valutazione dei possibili effetti degli interventi sulle caratteristiche dei fontanili come sistema testa/asta e l'indicazione delle problematiche da affrontare e risolvere in sede di progettazione;
- b) uso del suolo, in termini di aumento della servitù di elettrodotto, pari a 25 m. dall'asse per ogni lato, superiore ai 20 m. dell'elettrodotto T223 esistente;
- c) radiazioni non ionizzanti: si prende atto, pur esprimendo perplessità per la complessità di tale materia anche in campo scientifico, di quanto riportato nella Relazione Tecnica Illustrativa RGRX10004BCC00001 in merito al rispetto:
  - del valore di campo magnetico statico, pari a 40 mT per un elettrodotto in corrente continua, per l'esposizione umana continuativa, indicato nella Raccomandazione del Consiglio Europeo del 12.07.1999;
  - del valore del campo elettrico: nella succitata linea guida europea non sono indicati valori di esposizione per il campo elettrico statico; si evidenzia quanto dichiarato in merito al fatto che la scelta progettuale relativa alla distanza delle parti in tensione verso il terreno ed i fabbricati garantisce un valore del campo elettrico inferiore al limite di esposizione indicato nella sopra citata linea guida per i campi (non statici) di frequenza di 1 Hz pari a 10 kV/m;

Considerato, inoltre, che a tutela degli aspetti sopra rilevati e nel rispetto di quanto previsto nelle norme tecniche di attuazione della componente geologica del vigente PGT, si rileva che occorre porre attenzione ed una particolare valutazione già in fase di VIA, anche per la fase di cantierizzazione e realizzazione delle fondazioni, per le possibili interazioni sui fontanili e sulle fasce di vegetazioni circostanti, ai fini della tutela e del mantenimento di tali risorse ambientali e, in quanto, sebbene si tratti di fondazioni superficiali per i tralicci da realizzare nel territorio di Bareggio, vi è la possibilità di intercettazione della falda superficiale durante le operazioni di scavo e posa delle fondazioni, soprattutto in prossimità delle aste / teste dei fontanili.

Si rileva, altresì, che occorre tener conto quali elementi di criticità per il territorio di Bareggio la scelta di progetto, rispetto all'alternativa illustrata nella Tavola DEAR10004BSA00337\_04\_9, prevede:

- un aumento della potenza della linea e della conseguente fascia di servitù dell'elettrodotto (da 20 m. a 25 m.), a discapito di una riduzione della capacità edificatoria nell'area di tessuto urbano consolidato a destinazione residenziale;



- attraversamento di un'area di tipo residenziale con permanenza continuativa di persone (per più di 4 ore nella giornata);
- un'interazione reciproca dell'elettrodotto con l'area destinata ad attrezzature pubbliche e di interesse pubblico in quanto è previsto rispettivamente il rispetto della fascia di servitù e dell'area di inedificabilità di 100 m., andando comunque a vincolare eventuali modifiche e/o ampliamenti dell'impianto di depurazione stesso dell'Ente Gestore;
- Ritenuto pertanto di esprimere specifico parere scritto nella forma di deliberazione di Giunta, ai sensi dell'art. 25 del D.Lgs. 152/2006 e s.m.i. da prodursi al Ministero Ambiente quale autorità competente nel procedimento di Valutazione di Impatto Ambientale ai sensi del Titolo III Parte Seconda del D.Lgs. 152/2006 e s.m.i.;
- Visto il D.Lgs. 152/2006 e s.m.i.;
- Visto il Piano di Governo del Territorio adottato con delibera di Consiglio Comunale n°110 del 24/10/2007 ed approvato con Delibere di Consiglio Comunale n°19 (prima seduta) del 25/02/2008 e n°20 (seconda seduta) del 26/02/2008, pubblicato sul BURL serie inserzioni e concorsi n°12 del 19/03/2008;
- Visti gli allegati pareri favorevoli in ordine alla regolarità tecnica e contabile, espressi rispettivamente dal Responsabile del settore competente e dal Responsabile del Settore Finanziario ai sensi dei vigenti artt. 49, comma 1 e 147 bis comma 1 del D.lgs 267 del 18.8.2000, tutti formalmente acquisiti agli atti;
- Con voti unanimi favorevoli espressi in forma palese;

### DELIBERA

1. Le premesse fanno parte integrante e sostanziale della presente deliberazione;
2. Di esprimere al Ministero dell'Ambiente quale autorità competente nel procedimento di Valutazione di Impatto Ambientale ai sensi del Titolo III Parte Seconda del D.Lgs. 152/2006 e s.m.i. parere negativo nell'ambito della procedura di Valutazione di Impatto Ambientale per le seguenti motivazioni:
  - A. si rilevano criticità sia relativamente al tracciato in quanto interessa un'area di tessuto urbano consolidato – estensivo, per la quale le N.T.A. del vigente PGT prevedono insediamenti residenziali con una capacità edificatoria che potrebbe essere vanificata, ridotta o trovare difficile attuazione a causa dei vincoli imposti dalla nuova fascia di rispetto / servitù del nuovo tracciato, sia in considerazione del posizionamento dei tralicci, di seguito indicati, in termini di non rispetto delle fasce previste dagli strumenti di Governo del Territorio e in termini di mantenimento e valorizzazione



degli elementi naturali ed antropici pre-esistenti: traliccio n° 303 riguardo ad un'asta di fontanile e ad un'area soggetta a vincolo boschivo, n° 305 riguardo al percorso di interesse storico-paesistico (corrispondente al tracciato della SP232 in direzione nord-sud), n° 306 riguardo alla testa e all'asta di due fontanili, n° 307 e 308 entro l'area di in edificabilità dell'impianto di depurazione, n° 308 riguardo al canale scolmatore e al relativo percorso di interesse storico-paesistico, n° 309 riguardo all'asta di un fontanile e ad un filare, n° 312 riguardo ad un frutteto, n° 313 riguardo a filari.

- B.** Si ritiene che eventuali varianti che prevedono discostamenti dall'asse rispetto al tracciato indicato (al max. di 40 m.) siano da considerarsi sostanziali in termini di potenziale aggravio sulle componenti ambientali e quindi si richiede la rivalutazione ambientale delle varianti progettuali.

Si fa presente che l'alternativa proposta nella Tavola "Alternative di Progetto" (DEAR10004BSA00337\_04\_9) potrebbe risultare interessante per il territorio di Bareggio in quanto si discosta dalle aree urbanizzate, andando comunque ad incrociare l'area di rispetto della Riserva Naturale del Fontanile Nuovo e altre aree della produzione agraria non interessate da linee pre-esistenti come nel caso del tracciato in progetto. In tal senso, si richiede l'approfondimento dello Studio di Impatto Ambientale dell'ipotesi alternativa per il tratto che interessa il territorio di Bareggio e la valutazione dell'eventuale interrimento della linea, come in altri punti dell'Interconnector, in quanto tale scelta realizzativa potrebbe risultare compatibile ed alternativa valida per il superamento delle criticità evidenziate.

- C.** si rileva che occorre porre attenzione ed una particolare valutazione già in fase di VIA, anche per la fase di cantierizzazione e realizzazione delle fondazioni, alle possibili interazioni sui fontanili e sulle fasce di vegetazioni circostanti, ai fini della tutela e del mantenimento di tali risorse ambientali, in quanto, sebbene si tratti di fondazioni superficiali per i tralici da realizzare nel territorio di Bareggio, vi è la possibilità di intercettazione della falda superficiale durante le operazioni di scavo e posa delle fondazioni, soprattutto in prossimità delle aste / teste dei fontanili.

Si rileva, altresì, che occorre tener conto quali elementi di criticità per il territorio di Bareggio la scelta di progetto, rispetto all'alternativa illustrata nella Tavola DEAR10004BSA00337\_04\_9, la quale prevede:

- un aumento della potenza della linea e della conseguente fascia di servitù dell'elettrodotto (da 20 m. a 25 m.), a discapito di una riduzione della capacità edificatoria nell'area di tessuto urbano consolidato a destinazione residenziale;
- attraversamento di un'area di tipo residenziale con permanenza continuativa di persone (per più di 4 ore nella giornata);
- un'interazione reciproca dell'elettrodotto con l'area destinata ad attrezzature pubbliche e di interesse pubblico in quanto è previsto rispettivamente il rispetto della fascia di servitù e dell'area di inedificabilità di 100 m., andando comunque a vincolare eventuali modifiche e/o ampliamenti dell'impianto di depurazione stesso dell'Ente Gestore;



3. Di comunicare la presente deliberazione ai capigruppo consiliari ai sensi dell'art. 125 del D.lgs 267 del 18.8.2000;

**\*\*\*\*CON SPECIFICA E SEPARATA DISPOSIZIONE LA PRESENTE DELIBERAZIONE VIENE DICHIARATA IMMEDIATAMENTE ESEGUIBILE AI SENSI DELL'ART. 134 COMMA 4 DEL D.LGS 267 DEL 18.8.2000, ritenuta l'opportunità di rendere immediatamente applicabili le disposizioni qui indicate, onde procedere all'assunzione dei conseguenti atti.**





**COMUNE DI BAREGGIO**  
Provincia di Milano

SETTORE: SETTORE TERRITORIO, AMBIENTE E SUAP

**PARERE IN MERITO ALL'ISTANZA DI VALUTAZIONE DI IMPATTO AMBIENTALE INTERCONNECTOR ITALIA - SVIZZERA - COLLEGAMENTO "ALL'ACQUA - PALLANZENO - BAGGIO" - PRATICA POSIZIONE N. EL-330 - COMUNE DI BAREGGIO (MI).**

Pareri espressi ai sensi dell'art. 49 del D.Lgs. 267 del 18.08.2000 sulla proposta di deliberazione di Giunta n. 153 del 14/07/2014

Deliberazione n. 75 del 28-07-2014

**REGOLARITA' TECNICA**

FAVOREVOLE

CONTRARIO

Bareggio, li 23.07.2014



IL RESPONSABILE DEL SETTORE

Laura Saracchi

**REGOLARITA' CONTABILE**

Si attesta che il parere non è dovuto ai sensi dell'art. 49 del D.Lgs. 267/2000 e s.m.i.

CONTRARIO

NON DOVUTO

Bareggio, li 23.07.2014



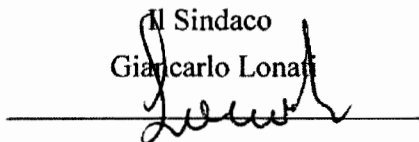
IL RESPONSABILE SETTORE FINANZIARIO

Ermelinda Buccellini

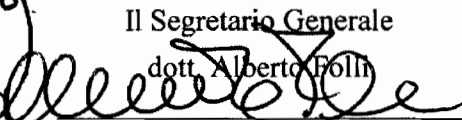
**VERBALE DI DELIBERAZIONE DELLA GIUNTA COMUNALE**

	<p align="center"><b>COMUNE DI BAREGGIO</b> Provincia di Milano</p>	<p align="center">G.C.</p>	<p>Numero: <span style="float:right">75</span></p>
			<p>Data: <span style="float:right">28/07/2014</span></p>

Il Sindaco  
Giancarlo Lonati




Il Segretario Generale  
dott. Alberto Folli




Si dichiara che questa deliberazione verrà pubblicata all'albo pretorio di questo Comune per quindici giorni consecutivi dal 30 LUG. 2014 al 14 AGO. 2014 ai sensi dell'art. 124, 1° comma, D.lgvo n. 267/18.08.2000.

Bareggio, 30 LUG. 2014



Il Segretario Generale



**ESECUTIVITA' DELL'ATTO**

Il sottoscritto Segretario Generale, visti gli atti d'ufficio

**ATTESTA**

che la presente deliberazione:

- a) E' STATA AFFISSA all'albo pretorio per quindici giorni consecutivi a partire dal 30 LUG. 2014 (ai sensi dell'art. 124, 1° comma, D.lgvo n. 267/18.08.2000)
- b) E' STATA COMUNICATA in data 30 LUG. 2014 con lettera prot. n° 18268 del 30 LUG. 2014 ai Capigruppo consiliari (art. 125 D.Lgvo n. 267/18.08.2000)
- c) E' STATA COMUNICATA alla Prefettura in data \_\_\_\_\_ con nota prot. n. \_\_\_\_\_ del \_\_\_\_\_ (ai sensi dell'art. 135, 2° comma, D.lgvo n. 267/18.08.2000)
- d) E' DIVENUTA ESECUTIVA IL 28/07/2014:
  - immediatamente eseguibile ai sensi dell'art. 134, 4° comma, D.lgvo n. 267/18.08.2000.
  - decorsi 10 giorni dalla data di pubblicazione all'albo pretorio del Comune (art. 134, 3° comma, D.lgvo n. 267/18.08.2000).



Bareggio, \_\_\_\_\_

Il Segretario Generale

\_\_\_\_\_