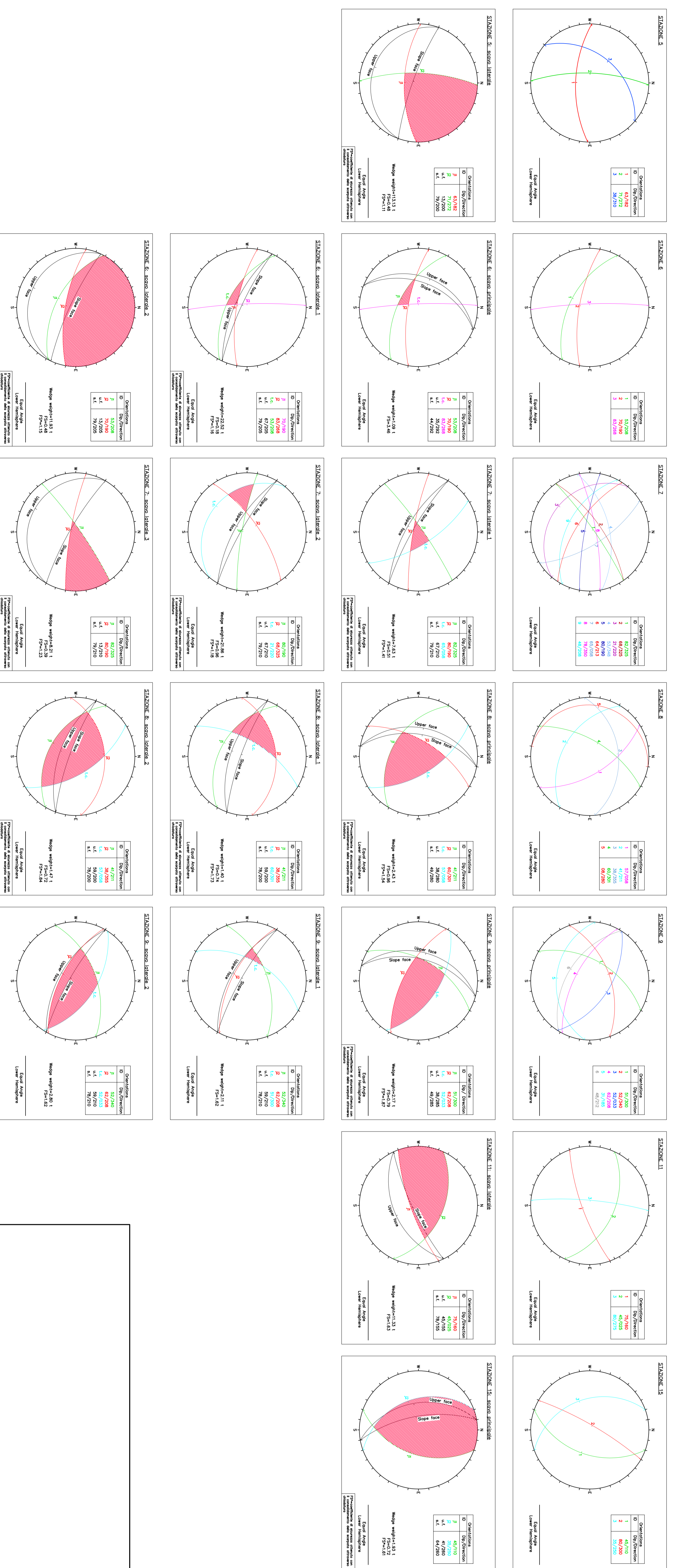
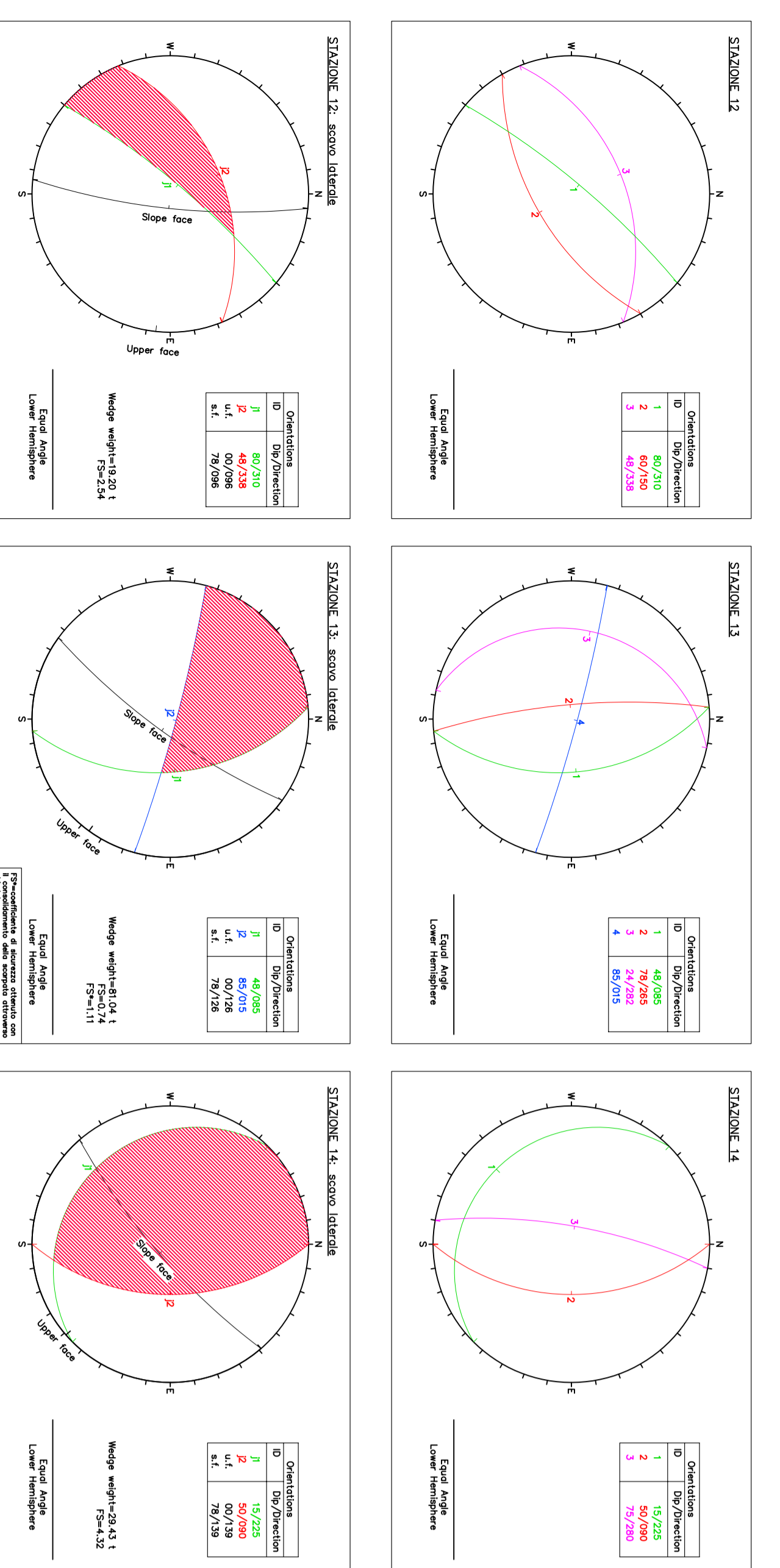


PROIEZIONI STEREOGRAFICHE STAZIONI VICINE AL NUOVO SITO DIGA - SPONDA SINISTRA

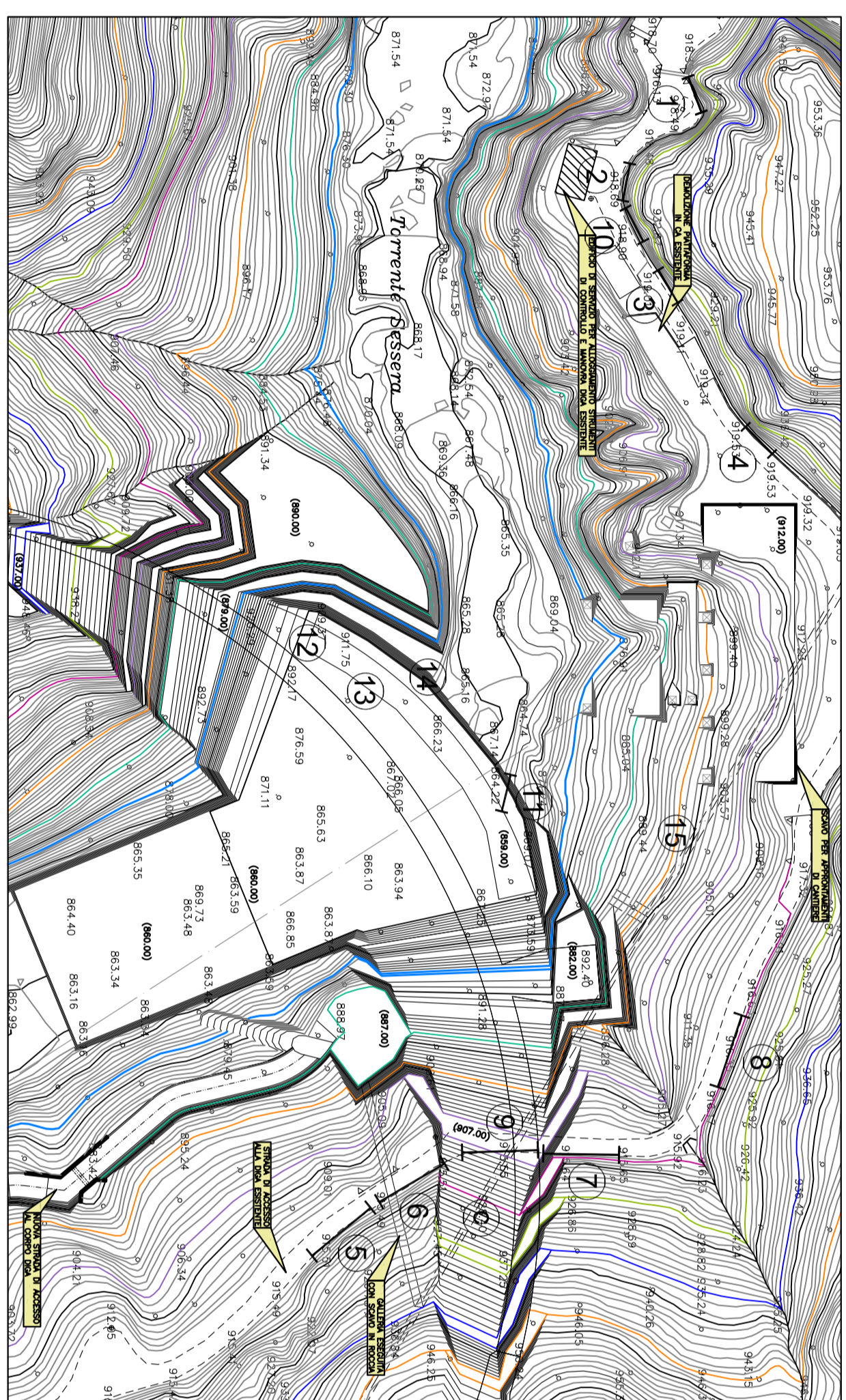


PROIEZIONI STEREOGRAFICHE STAZIONI VICINE AL NUOVO SITO DIGA - SPONDA DESTRA



PLANIMETRIA D'INQUADRAMENTO

Scala 1:1000



CONSORZIO DI BONIFICA DELLA BARAGGIA BIELLESE E VERCELLESE

RIFACIMENTO INVASO SUL TORRENTE SASSERA IN SOSTITUZIONE DELL'ESISTENTE PER IL SUPERAMENTO DELLE CRISI IDRICHE RICORRENTI, IL MIGLIORAMENTO DELL'EFFICIENZA IDRICA DEGLI INVASI ESISTENTI SUL TORRENTE RAVASANELLA ED OSTOLA LA VALORIZZAZIONE AMBIENTALE DEL COMPRESORIO

<p>STUDIO GEOTECNICO VERIFICHE DI STABILITA' DEI CUNEI</p>		<p>DATA PROGETTO: APRILE 2010</p>	
<p>PROGETTO DEFINITIVO</p>		<p>SCALE ESISTENTI: 1:500</p>	
<p>REVISIONI:</p>		<p>DATA DI APPROVAZIONE: 12/07/2010</p>	
<p>REVISIONI:</p>		<p>DATA DI APPROVAZIONE:</p>	
<p>REVISIONI:</p>		<p>DATA DI APPROVAZIONE:</p>	
<p>REVISIONI:</p>		<p>DATA DI APPROVAZIONE:</p>	