COMUNE DI SAN LAZZARO DI SAVENA - PIANO STRUTTURALE COMUNALE

Legenda

AMBITI E TRASFORMAZIONI TERRITORIALI

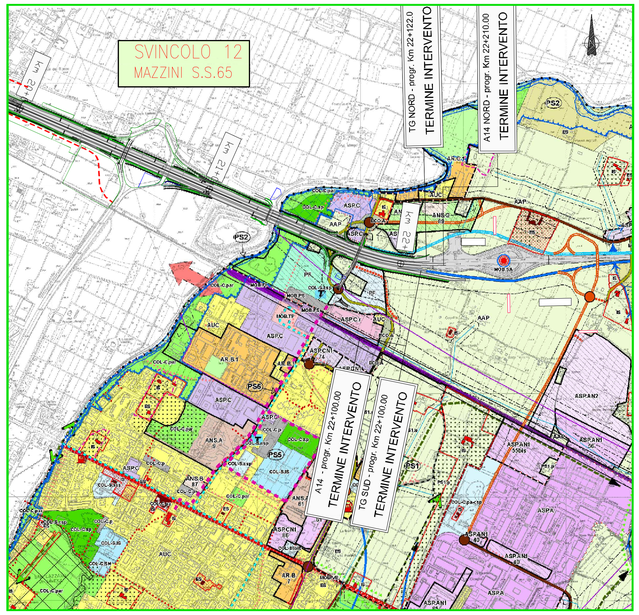

LEGENDA

- Confine comunale
- Limite del territorio urbanizzato
- Limite del territorio urbanizzabile

SISTEMA INSEDIATIVO STORICO

- ACS - Centro storico di Ciadel dei Britti (art. 4.11 PSC)
- IS - Insediamenti e infrastrutture storici (art. 4.12 PSC - categoria 1 RUE / A-9 c.1 della L.20/2000)
- EIS - Edifici e complessi di valore storico architettonico e relative aree di pertinenza (art. 4.13 PSC - categoria 1 RUE / A-9 c.1 della L.20/2000)
- Beni culturali tutelati ai sensi della D.Lgs 42/2004 art. 10, 153 (A-9 c.1 della L.20/2000)
- Viabilità storica
- Canali storici

SISTEMA INSEDIATIVO

- AUC - Ambiti urbani consolidati (art. 4.14 - 4.16 PSC)
- AUC.p - Ambiti prevalentemente non edificati compresi all'interno del perimetro dell'urbanizzato del Parco dei Gessi Bolognesi e dei calanchi dell'Abbadessa (art. 4.14 PSC)

Assetto indicativo degli ambiti assoggettati a POC

- Sub-ambiti insediabili
- Aree verdi
- Tessuti da riqualificare
- Aree per rotatorie

Ambiti da riqualificare (artt. 4.10 - 4.20 PSC)

- AR.A - Ambiti da riqualificare per l'urbanizzazione
- AR.B - Ambiti da riqualificare per dismissione e di riqualificazione ambientale
- AR.C - Ambiti da riqualificare per ristrutturazione
- AR.A,B,C - Ambiti a conferma di previsioni vigenti
- AR.D - Ambiti per funzioni extra agricole nel territorio rurale

Ambiti per nuovi insediamenti (art. 4.21 PSC)

- ANS.A - Ambiti per nuovi insediamenti in corso di attuazione (art. 4.22 PSC)
- ANS.B - Ambiti per nuovi insediamenti in istruttoria (art. 4.23 PSC)
- ANS.C - Ambiti di nuovo insediamento secondo i criteri della perequazione (art. 4.24 - 4.27 PSC)
- Suddivisione in sub-ambiti (a,b,c...)

Ambiti specializzati per attività produttive di rilievo sovracomunale (artt. 4.28 - 4.30 PSC)

- ASP.A - Ambiti produttivi sovracomunali consolidati
- ASP.AN1 - Ambiti produttivi sovracomunali di nuovo insediamento, a conferma delle previsioni previgenti
- ASP.AN2 - Ambiti produttivi sovracomunali di nuovo insediamento

Ambiti specializzati per attività produttive di rilievo comunale (artt. 4.32 - 4.33 PSC)

- ASP.C - Ambiti produttivi comunali consolidati (art. 4.32 PSC)
- ASP.R.T - Ambiti specializzati comunali che ospitano inesistenti a rischio di incidente rilevante (art. 4.32 PSC)
- ASP.C - Ambiti produttivi comunali esistenti da riqualificare (art. 4.32 PSC)
- ASP.CN1 - Ambiti produttivi comunali di nuovo insediamento, in istruttoria o in attuazione (art. 4.33 PSC)
- ASP.CN2 - Ambiti produttivi comunali di integrazione (art. 4.33 PSC)
- Ipotesi di sito o per la delocalizzazione di impianti di lavorazione di inerti di cava e assimilabili (art. 4.33 PSC)

PF - Polo funzionale di nuovo insediamento:
funzioni terziarie, di servizio, di ricerca, commerciali, ospitalità (art. 4.34 - 4.36 PSC)

- Perimetro definito dal PTCP
- Perimetro definito dal PSC

SISTEMA NATURALE E AMBIENTALE - TERRITORIO RURALE

- AVN - Aree di valore naturale e ambientale (art. 5.2 PSC)
- Parco Regionale dei Gessi Bolognesi e dei Calanchi dell'Abbadessa (art. 2.1bis PSC)
- Area di pre-Parco
- ARP - Ambiti agricoli di rilievo paesaggistico (art. 5.3 PSC)
- AVP - Ambiti ad alta vocazione produttiva agricola (art. 5.4 PSC)
- AAP - Ambiti agricoli periurbani (art. 5.5 PSC)

Progetti speciali (art. 6.10 PSC)

- PS1 - Progetto speciale "Parco del e Ville" che disciplina attraverso una scheda normativa ai fini della sua tutela integrale e della promozione del ruolo territoriale per le funzioni ecologiche, paesaggistiche e di servizio del sistema urbano e territoriale
- PS1.a , p - Sub-comparti Progetto speciale "Parco della Ville"
- PS2 - Progetto speciale "Parco fluviale del Savena"
- PS3 - Progetto speciale "Parco fluviale dell'Idice"
- PS4 - Progetto speciale " Città dello sport"
- PS5 - Progetto speciale " Qualificazione morfologica e ambientale delle centralità urbane: via Caselle - piazza Bracci - sistema dell'offerta culturale"

INFRASTRUTTURE PER LA MOBILITA' (artt. 3.4 - 3.8 PSC)

- MOB.FI - Ferrovia con Servizio Ferroviario Metropolitano
- MOB.FS - Stazione SFM
- MOB.PS - Parcheggi scambiatori zoni il SFM
- MOB.TP - Stazione di San Lazzaro - Caselle: nodo intermodale di connessione dei sistemi di trasporto pubblico su ferro e su gomma
- Tracciato della linea Civis
- MOB.VA - Autostrada
- MOB.SA - Svincoli e caselli autostradali esistenti
- Corridoio infrastrutturale del passante autostradale nord
- Ipotesi allo studio di collegamento veicolare e/o ciclabile con Bologna
- Sistema complanare esistente
- Sistema complanare di progetto
- MOD.VR - Rete della viabilità di base di interesse regionale esistente (Via Emilia)
- MOB.VEC - Viabilità extraurbana secondaria di rilievo interconunale esistente
- MOB.VEC - Viabilità extraurbana secondaria di rilievo interconunale di progetto
- MOB.VU - Principali strade urbane di penetrazione e/o di scorrimento
- MOD.VC.A - Altre strade urbane di interesse locale di progetto
- Principali nodi stradali esistenti
- Principali nodi stradale di progetto
- MOB.CP - Principali piste ciclabili esistenti
- MOB.CP - Principali piste ciclabili di progetto
- Individuazione dei distributori di carburanti esistenti
- Area idonea per impianti di distribuzione carburante

DOTAZIONI TERRITORIALI

URB - Infrastrutture per l'urbanizzazione degli insediamenti (art. 6.8 PSC)

- URB.I - Impianti tecnologici (depuratore, isola ecologica, deposito acquedotto, ecc.)

COL-S - Attrezzature e spazi collettivi di livello sovracomunale (art. 4.3 PSC)

- COL-S.ass - Assistenziali, servizi sociali e igienico-sanitari
- COL-S.cr - Culto e attività connesse: Istituto Salesiano della B.V. S. Luca
- COL-S.ch-cap - Fondazione Cardinale Giacomo Lercaro
- COL-S.cap - Attività culturali, sociali e politiche, anche alternative di localizzazione del teatro intercomunale
- COL-S.cim - Ipotesi di localizzazione del cimitero intercomunale di San Lazzaro di Savena / Ozzano
- COL-S.IS - Scuole medie superiori

COL-C - Attrezzature e spazi collettivi di livello comunale (art. 4.3 PSC)

- COL-C.ass - Assistenziali, servizi sociali e igienico-sanitari
- COL-C.pa - Pubblica amministrazione, sicurezza e protezione civile
- COL-C.cap - Attività culturali, sociali e politiche
- COL-C.cr - Culto e attività connesse
- COL-C.SM - Scuole medie inferiori
- COL-C.p - Parcheggi
- COL-C.cim - Cimitero

ECO - Dotazioni ecologiche e ambientali - progetto di rete ecologica (art. 4.4 PSC)

- ECO.A - Fasce di rispetto e protezione ambientale

RISPETTI (art.3.7 PSC)

- Fascia di rispetto ferroviario
- Fascia di rispetto stradale
- Fascia di attenzione per inquinamento elettromagnetico dell'alta e media tensione
- Rete Enel dell'Alta Tensione
- Rete Enel dell'Alta Tensione interrata
- Rete Enel della Media Tensione
- Ambito di rispetto cimiteriale

SISTEMA DELLE RETI ECOLOGICHE

- RE.NC - Nodi complessi
- RE.NS - Nodi semplici
- RE.CP - Corridoi ecologici principali
- Habitat seminaturali
- Aree da rinaturalizzare
- Direttrici di collegamento dei corridoi ecologici
- Principali varchi

RELAZIONI PERCETTIVE TRA SISTEMA INSEDIATIVO E PAESAGGIO

- Percorsi di interesse per la percezione del paesaggio (lungo le strade - ferrovia)
- Ambiti di tutela dell'integrità della percezione del paesaggio (attorno a Castel dei' Britti)
- Visuali significative su complessi storici e su corsi d'acqua

QUADRO DI UNIONE

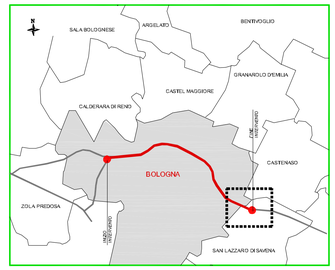

- Aree di cantiere
- Aree di deposito
- Aree verdi in progetto
- Piste ciclabili in progetto
- Viabilità in progetto

TUTELE E VINCOLI DI NATURA STORICO-CULTURALE, PAESAGGISTICA, AMBIENTALE

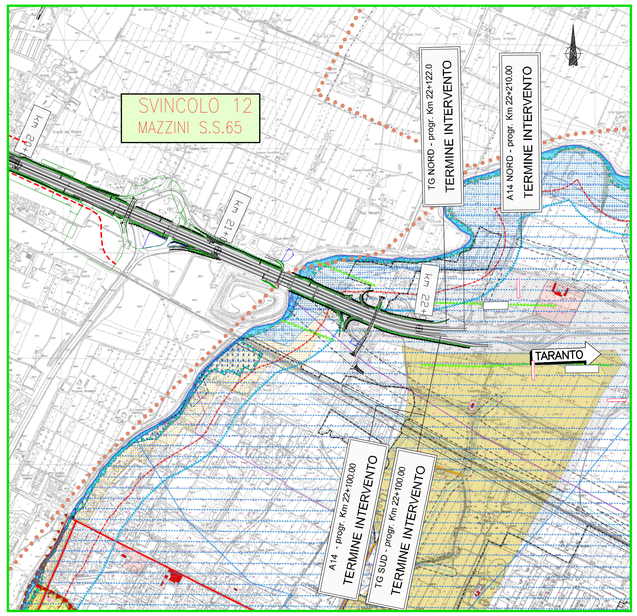

Legenda

- Confini comunali
- Perimetro del territorio urbanizzato

Zone di tutela dei caratteri ambientali dei corsi d'acqua

- Alvei attivi (PTCP art. 4.2 - PSC art. 2.2)
- Fasce di tutela fluviale (PTCP art. 4.3 - PSC art. 2.3)
- Fasce di pertinenza fluviale (PTCP art. 4.4 - PSC art. 2.4)
- Aree ad alta probabilità di inondazione con tempi di ritorno inferiori o uguali a 50 anni (PTCP art.4.5 - PSC art. 2.15)
- Aree a rischio di inondazione in caso di eventi di pioggia con tempo di ritorno di 200 anni (PTCP art. 4.11 - PSC art. 2.15)
- Fascia perifluviale con vincolo paesaggistico art. 142 D.Lgs 42/2004 ("acque pubbliche" ex L. 431/85 - PSC art. 2.1 e 2.9)
- Zone soggette a vincolo idrogeologico RDL 30/12/1923 n. 3267 e successive modifiche e integrazioni (PSC art. 2.17)

Zone di tutela dei corpi idrici superficiali e sotterranei

- Tutela della qualità delle risorse idriche sotterranee (PTCP art. 5.3 - PSC art. 2.21)
- Sorgenti (PTCP art. 5.3 - PSC art. 2.21)
- Pozzi ad uso idropotabile (PTCP art. 5.3 - PSC art. 2.21)
- Ambito di rispetto dei pozzi ad uso idropotabile
- Settore A - Aree caratterizzate da ricarica diretta della falda (art. 44 PTA)
- Settore B - Aree caratterizzate da ricarica indiretta della falda (art. 44 PTA)
- Settore C - bacini imbriferi di primaria alimentazione dei settori di tipo A e B (art. 44 PTA)
- Fasce adiacenti agli alvei fluviali (250 mt per lato) con prevalente alimentazione laterale fluviale (art. 44 PTA)

Attitudini alle trasformazioni edilizie e urbanistiche (art.6.9 PTCP - art. 2.21 PSC)

- A - Unità Idromorfologica Elementare (UIE) non idonea ad usi urbanistici
- B - Unità Idromorfologica Elementare (UIE) da sottoporre a verifica
- C - Unità Idromorfologica Elementare (UIE) idonee o con scarse limitazioni ad usi urbanistici

Rischio da frana (PTCP art.6.8 - PSC art. 2.17-2.20)

- U.I.E. a rischio molto elevato R4
- U.I.E. a rischio medio R2
- U.I.E. a rischio moderato R1
- Calanchi (PTCP art. 7.6)

Aree in dissesto (PSC art. 2.18)

- Zona 1 - area in dissesto
- Zona 2 - area di possibile evoluzione del dissesto
- Zona 3 - area di possibile influenza del dissesto

Zonizzazione schede PAI

- molto elevata
- elevata
- alta

Zone di tutela delle risorse paesaggistiche e ambientali

- Perimetro del Parco Regionale dei Gessi Bolognesi e dei Calanchi dell'Abbadessa (PSC art. 2.1bis)
- Parco
- Pre - Parco
- Zone urbanizzate ricompresse nel perimetro del Parco
- Rete pedonale del parco
- Siti di Importanza Comunitaria (SIC) (PSC - art. 3.3)
- Zona con vincolo art. 136 D.Lgs 42/2004 (ex L.1497/39) (PSC art. 2.1 e 2.9)
- Limite del sistema collinare (PTCP)
- Zona di tutela naturalistica (PTCP art. 7.5)
- Zone di particolare interesse paesaggistico-ambientale (PTCP) (PSC art. 2.6)
- Sistema delle aree forestali (PTCP art. 7.2) (PSC art. 2.7)
- Crinali significativi (PTCP art. 8.5)
- Visuali della viabilità verso il paesaggio agricolo e collinare (PTCP)
- Discontinuità del sistema insediativo da salvaguardare (PTCP art. 10.10)

Zone di tutela delle risorse storico-culturali (PSC artt. 2.10 - 2.14)

- Centri storici (PTCP art. 8.3)
- Ville storiche (PTCP art. 8.5)
- Beni culturali tutelati ai sensi della D.Lgs 42/2004 artt. 10, 153, 13
- Viabilità storica (PTCP art. 8.5)
- Principali canali storici (PTCP art. 8.5)
- Tutela di elementi della centuriazione
- Aree con concentrazione di materiali archeologici (PTCP art. 8.2)
- Aree con rilevante consistenza archeologica (PTCP art. 8.2)
- Fascia di rispetto archeologico della Via Emilia (PTCP art. 8.5 - PSC art. 2.10)

Rispetti delle infrastrutture (PSC art. 3.7)

- Fascia di rispetto ferroviario
- Fascia di rispetto stradale
- Fascia di attenzione per inquinamento elettromagnetico dell'alta e media tensione
- Rete ENEL dell'Alta Tensione
- Rete ENEL dell'Alta Tensione interrata
- Rete ENEL di Media Tensione
- Fascia di servitù condotte metano
- Ambito di rispetto cimiteriale
- Ambito di rispetto depuratore

Area di danno di stabilimenti a rischio di incidente rilevante (PSC art. 4.5)

- Zona di elevata letalità
- Zona di inizio letalità
- Zona di lesioni irreversibili
- Zona di lesioni reversibili

autostrade per l'italia

AUTOSTRADA (A14) : BOLOGNA–BARI–TARANTO

TRATTO: BOLOGNA BORGO PANIGALE – BOLOGNA SAN LAZZARO

POTENZIAMENTO DEL SISTEMA TANGENZIALE DI BOLOGNA TRA BORGO PANIGALE E SAN LAZZARO

PROGETTO DEFINITIVO

STUDIO DI IMPATTO AMBIENTALE

QUADRO DI RIFERIMENTO PROGRAMMATICO

PSC – SAN LAZARO DI SAVENA

AMBITI E TRASFORMAZIONI TERRITORIALI
TUTELE E VINCOLI DI NATURA STORICO–CULTURALE, PAESAGGISTICA, AMBIENTALE

IL PROGETTISTA SPECIALISTICO
Ing. Davide Canuti
Ord. Ing. Milano N. 21033
RESPONSABILE AMBIENTE

IL RESPONSABILE INTEGRAZIONE PRESTAZIONI SPECIALISTICHE
Ing. Raffaele Rinaldesi
Ord. Ingg. Macerata N. A1068

IL DIRETTORE TECNICO
Ing. Orlando Mazzei
Ord. Ingg. Pavia N. 1496
PROGETTAZIONE NUOVE OPERE AUTOSTRADALI

CODICE IDENTIFICATIVO																	Ordinatore
RIFERIMENTO PROGETTO					RIFERIMENTO DIRETTORIO							RIFERIMENTO ELABORATO					00
Codice Commessa	Livello Sub-Prog. Cod. Opera		Fase	Capitolo	Paragrafo	WBS Opera/Sub-opera	WBS Elemento	PARTE D'OPERA			Tip.	Disciplina	Progressivo	Rev.			SCALA:
1 1 1 4 4 2	0 0 0	1	P	D 0 0	0 0 0	0 0 0 0 0	0 0 0	0 0 0 0 0			A	M	B 0 0 1 7	–	–		1:10.000

	PROJECT MANAGER:	SUPPORTO SPECIALISTICO:	REVISIONE n.	data
spea INGENIERIA / Atlantia	Ing. Giulio Ghezzi Ord. Ingg. Pesaro Urbino N. 1768	iRide	0	NOVEMBRE 2016
			1	–
			2	–
	REDATTO: –	VERIFICATO: –	3	–
			4	–

	VISTO DEL COMMITTENTE	VISTO DEL CONCEDENTE
	autostrade per l'italia IL RESPONSABILE UNICO DEL PROCEDIMENTO Ing. Mattias Corsi	Ministero delle Infrastrutture e dei Trasporti DIPARTIMENTO PER LA RICERCA, LO SVILUPPO E LA VIGILANZA SULLE INFRASTRUTTURE STRADALI DIREZIONE GENERALE PER LA VIGILANZA SULLE CONCESSIONI AUTOSTRADALI E LA VIGILANZA SUI LAVORI SPECIALI

IL PRESENTE DOCUMENTO NON POTRA' ESSERE COPIATO, RIPRODOTTO O ALTRIMENTI PUBBLICATO, IN TUTTO O IN PARTE, SENZA IL CONSENSO SCRITTO DELLA SOC. AUTOSTRADE PER L'ITALIA S.P.A.. OGNI UTILIZZO NON AUTORIZZATO SARA' PERSEGUITO A NORMA DI LEGGE.
THIS DOCUMENT MAY NOT BE COPIED, REPRODUCED OR PUBLISHED, EITHER IN PART OR IN ITS ENTIRETY, WITHOUT THE WRITTEN PERMISSION OF SOC. AUTOSTRADE PER L'ITALIA S.P.A., UNAUTHORIZED USE WILL BE PROSECUTED BY LAW.