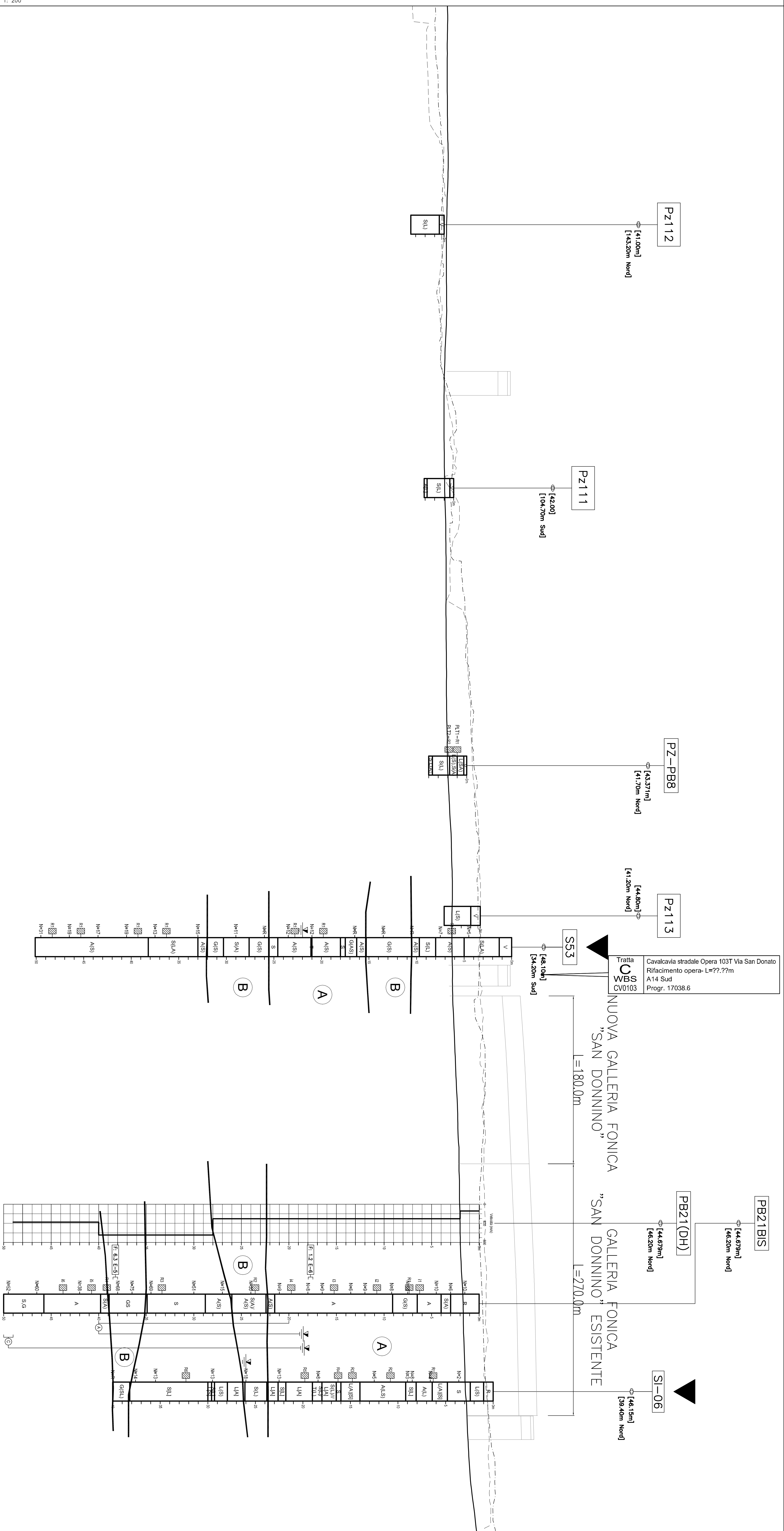


- PROFILO IN PROSPETTIVA
PROFILO TERRENO IN SEZIONE
LIVELLI ESISTENTI
LIVELLI PROGETTATI



SONDAGGI ENUNERIO RELATIVO
S103 - CAMPANIA 200
S63 - CAMPANIA 94.98.99
S70 - CAMPANIA 94.98.99
DESCRIZIONE SCHEMATICA DEL TERRENO
CLASSI BASILARE
RAVINEZZA E INCLINAZIONE
VANTERSONO VERTICALE
COCOTTO
BERLIONE
C-RADIA
CLASSI INTERMEDIE TERRENI
%
MONTI AGR
50-75
50-75
50-75
50-75

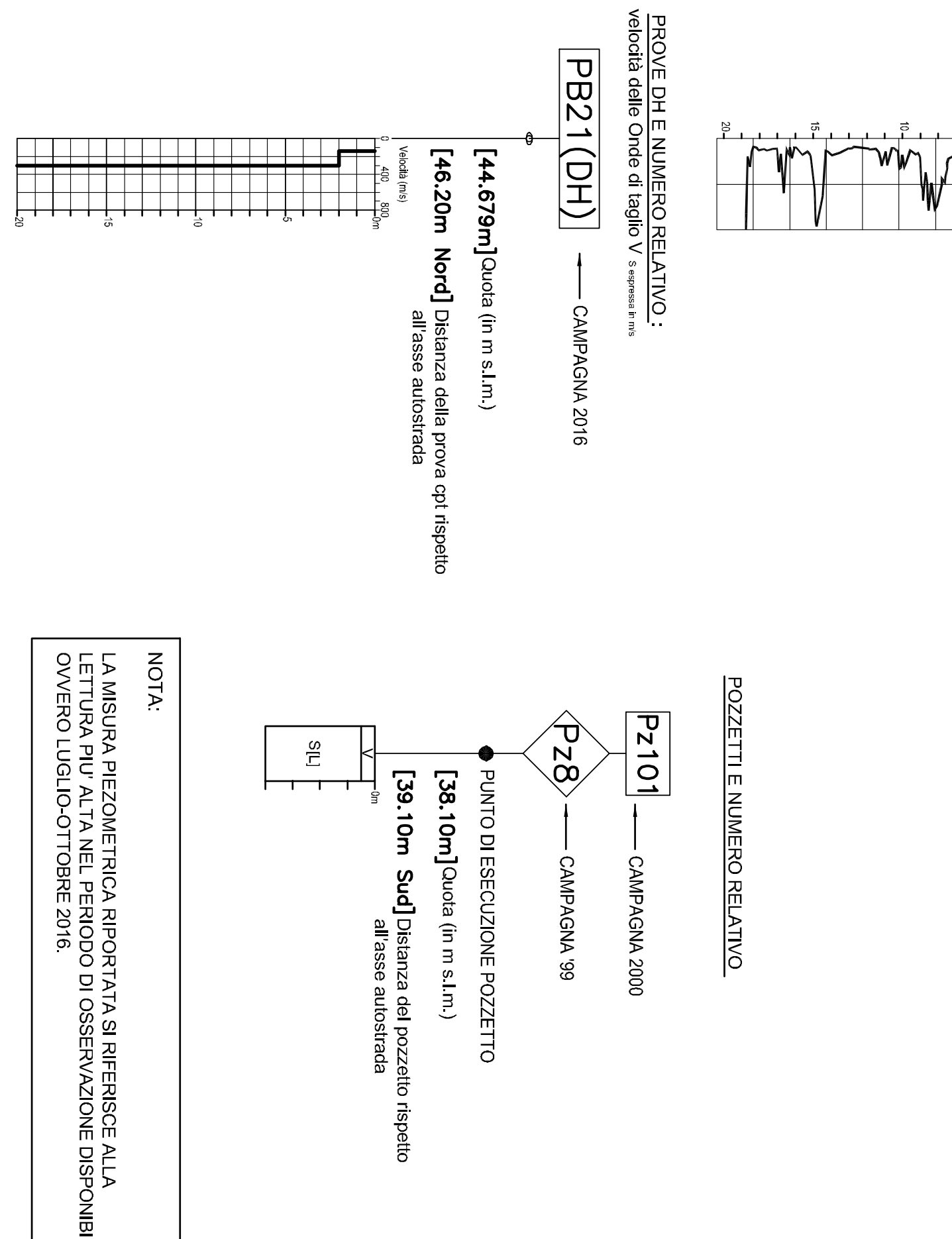
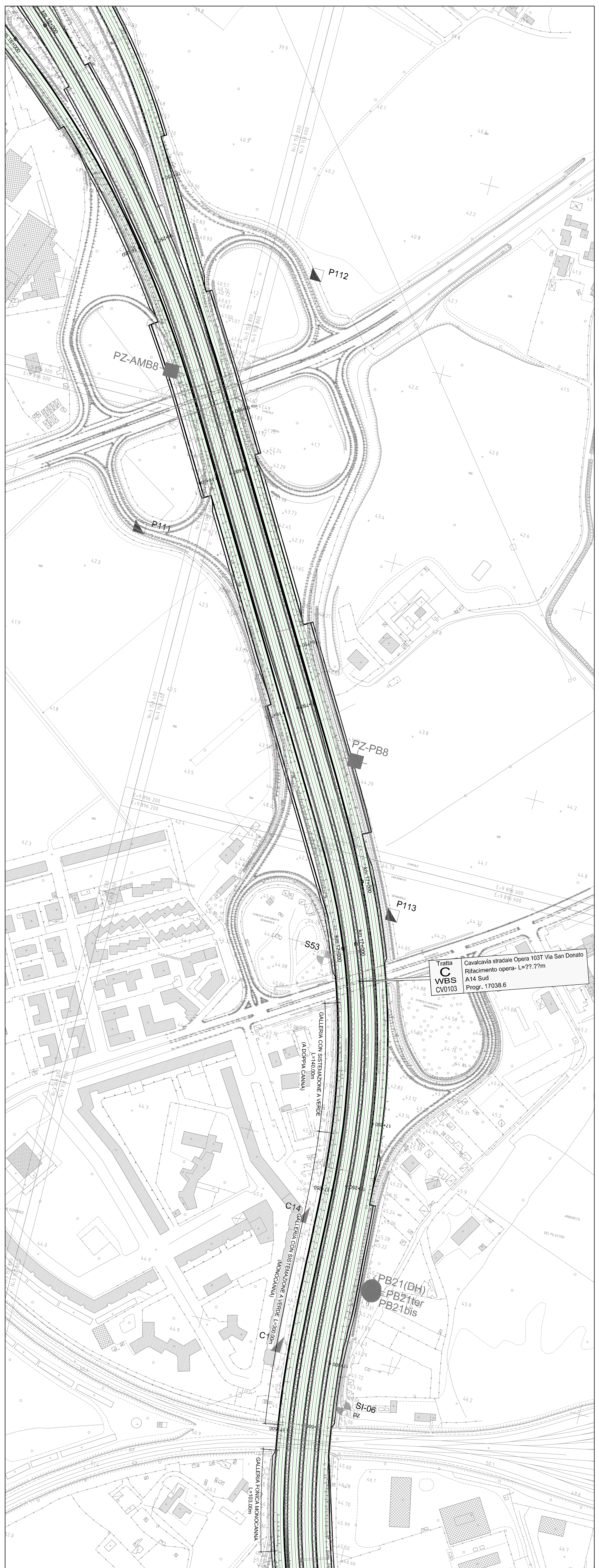


Table with columns: DISTANZE PROGRESSIVE, QUOTE PROGETTO, QUOTE TERRENO 50m DX, QUOTE TERRENO 50m SX, ETTOOMETRICHE. It lists stationing and corresponding elevations for the project and ground levels.



INDAGINI GEONOSTICHE
SONDAGGI
PROIEZIONE
PROFILI
PROFILI SUPERIORI
PROFILI SUPERIORI AMBITALI
CAMPANIA/ANNO/IMPRESA
CAMPANIA/ANNO/IMPRESA CONTINUO
TANGENZIALE DI BOLOGNA 1984 - TERRENO
TANGENZIALE DI BOLOGNA 1985 - TCI
TANGENZIALE DI BOLOGNA 1985 - SERVIZI SPORADICI
TANGENZIALE DI BOLOGNA 2000 - SERVIZI ORDINARI
PASSANTE DI BOLOGNA
Progetto ordinario

autostrade // per l'Italia
AUTOSTRADA (A14) : BOLOGNA-BARI-TARANTO
TRATTO: BOLOGNA BORGO PANICALE - BOLOGNA SAN LAZZARO
POTENZIAMENTO DEL SISTEMA TANGENZIALE DI BOLOGNA
TRA BORGO PANICALE E SAN LAZZARO
PROGETTO DEFINITIVO
DOCUMENTAZIONE GENERALE
GEOTECNICA
PLANIMETRIA E PROFILO GEOTECNICO
DAL KM 16+100 AL KM 17+600
TAVOLO 7 di 10