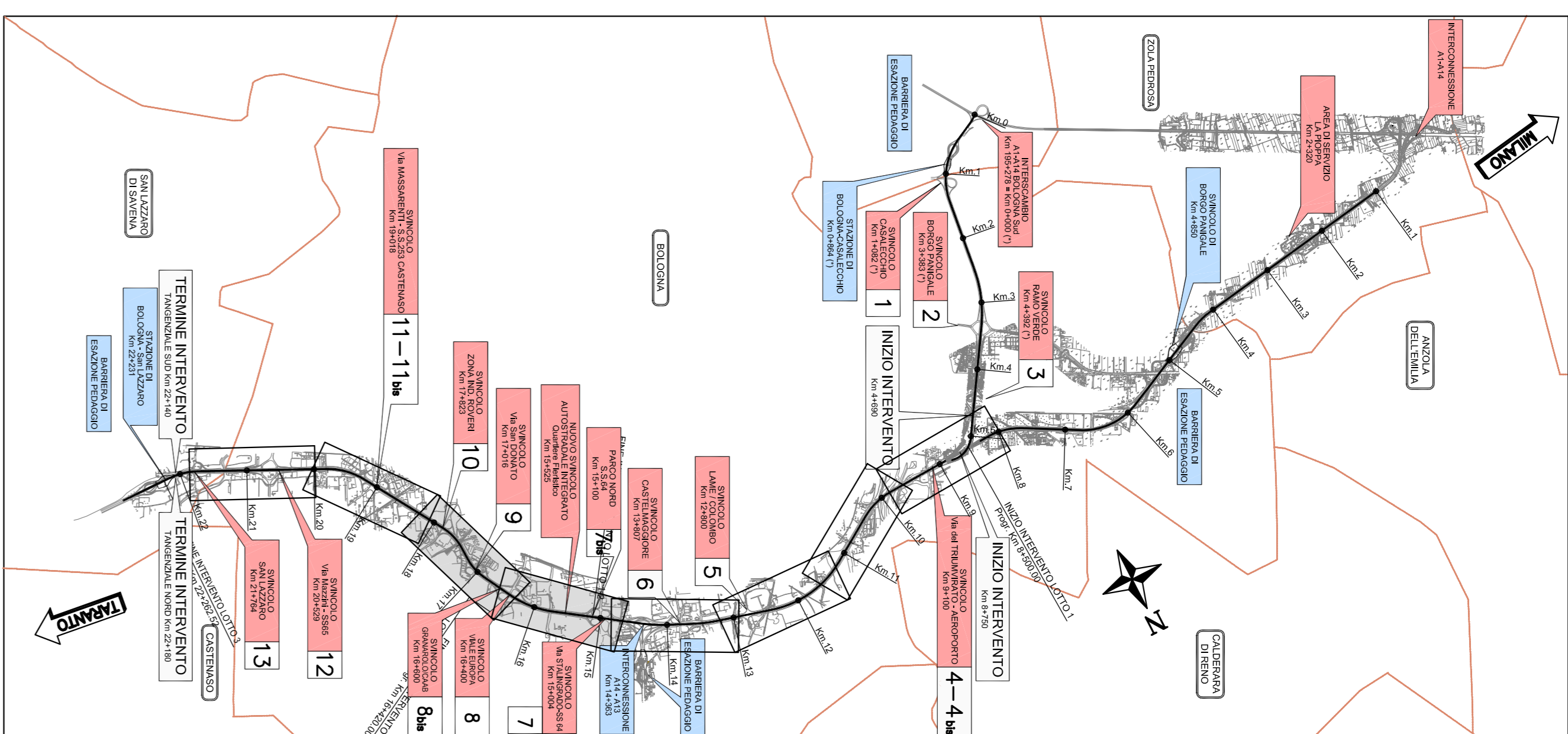
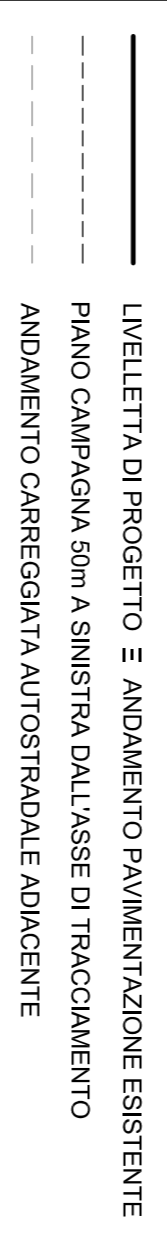


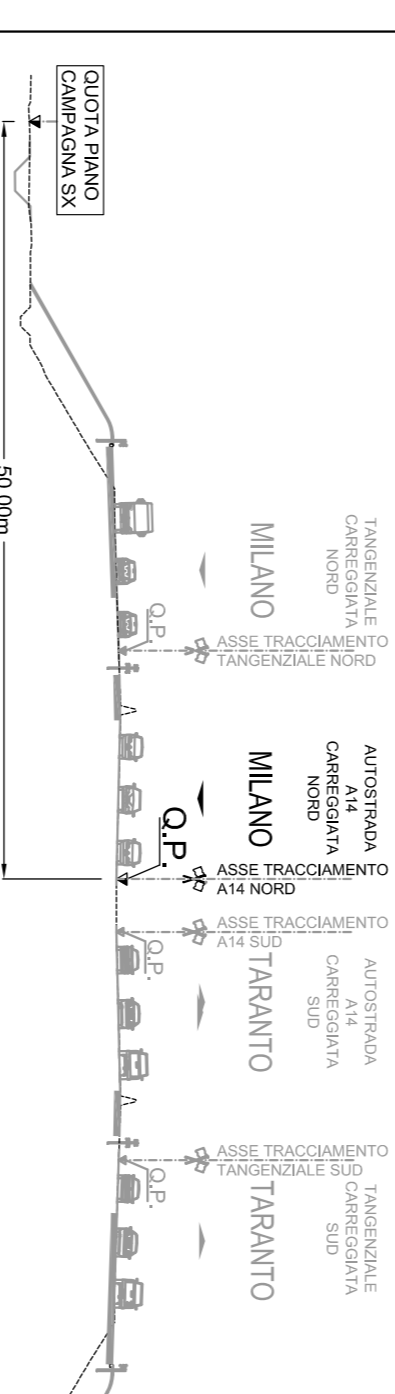
QUADRO DI UNIONE



LEGENDA



INDIVIDUAZIONE ELEMENTI RAPPRESENTATI SUL PROFILO



- NOTE
- La cartella in alto a sinistra della planimetria rappresenta:
- La planimetria indica il progetto di progetto che concorre con il profilo della planimetria esistente.
- La cartella in basso a sinistra della planimetria rappresenta:
- La cartella in basso a destra della planimetria rappresenta:

autostrade // per l'Italia

AUTOSTRADA (A14) : BOLOGNA-BARI-TARANTO  
TRATTO: BOLOGNA BORGO PANICALE - BOLOGNA SAN LAZZARO  
POTENZIAMENTO DEL SISTEMA TANGENZIALE DI BOLOGNA  
TRA BORGO PANICALE E SAN LAZZARO

PROGETTO DEFINITIVO

A1 CORPO AUTOSTRADALE

PARTE STRADALE  
Profili longitudinali

A14 - Carreggiato nord

da progr. km 15+950 a progr. km 19+550

CONTRATTO PER LA COSTRUZIONE E L'ESPLORAZIONE DELL'OPERA

SPERA

INCONTRI

CONTRATTO PER LA COSTRUZIONE E L'ESPLORAZIONE DELL'OPERA

CONTRATTO PER LA COSTRUZIONE E L'ESPLORAZIONE DELL'OPERA