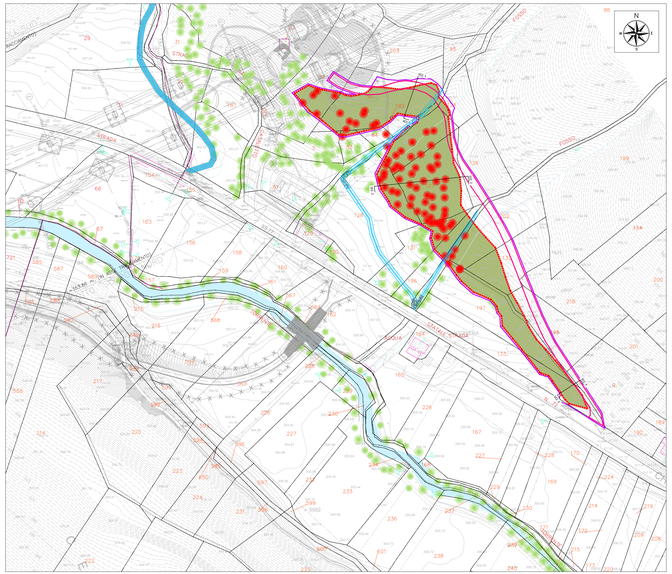

PLANIMETRIA STATO ANTE OPERAM DA RIPRISTINARE - SCALA 1:1000

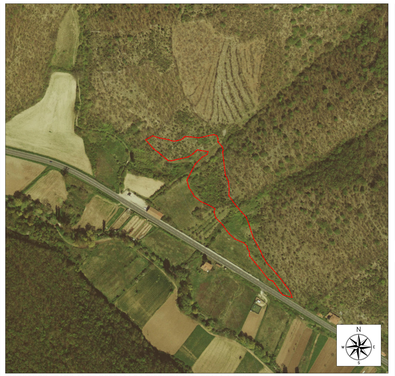

ORTOFOTO STATO ANTE OPERAM DA RIPRISTINARE- SCALA 1:2000

LEGENDA

- Contorno area occupata
- Delimitazione pista di cantiere (da PEA)
- Delimitazione effettiva pista di cantiere da ripristinare
- Corso d'acqua
- Rimozione di stabilizzato, asfalto e calcestruzzo, riconfigurazione morfologica e ripristino
- Terreno vegetale
- Vegetazione ripariale e/o boschiva
- Alberi oggetto di compensazione
- Perimetro particella catastale
- 00 Identificativo particella catastale
- Fossi da ripristinare con rivestimento in biostuoia sez. tipo 2
- SU.T. 1 Sistemazione fossi con massi calcarei sez. tipo 1

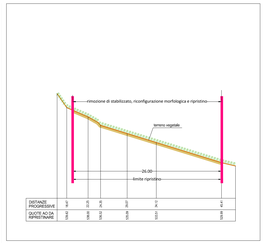

DISTANZE PROGRESSIVE	0	5	10	15	20	25	26	27
QUOTE ACQ.DA RIPRISTINARE	100	99.5	99	98.5	98	97.5	97	96.5

SEZIONE 1 - TIPO A -SCALA 1:250



DISTANZE PROGRESSIVE	0	5	15	25	45	50
QUOTE ACQ.DA RIPRISTINARE	100	99.5	99.25	99	98.75	98.5

SEZIONE 2 - TIPO D - SCALA 1:250

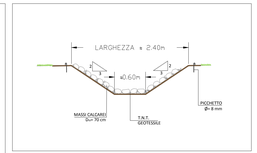

SEZIONE TIPO 1 - SCALA 1:50

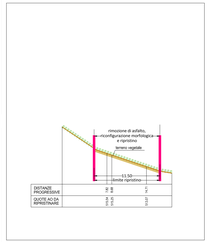

DISTANZE PROGRESSIVE	0	10	11
QUOTE ACQ.DA RIPRISTINARE	99.5	99	98.5

SEZIONE 3 - TIPO B - SCALA 1:250

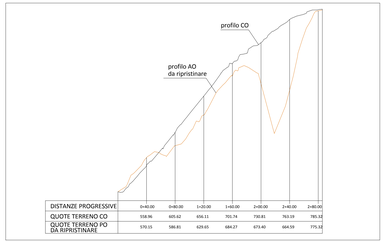

DISTANZE PROGRESSIVE	0+40.00	0+80.00	1+20.00	1+60.00	2+00.00	2+40.00	2+80.00
QUOTE TERRENO CO	558.96	605.62	656.11	701.74	730.81	763.19	785.12
QUOTE TERENO PO DA RIPRISTINARE	570.15	586.81	629.65	684.27	673.40	664.59	775.12

PROFILO ANTE OPERAM DA RIPRISTINARE - SCALA 1:2000 (asse x)/1:200 (asse y)

TIPOLOGIA DI SEZIONE

TIPO A = Rilevato
TIPO B = Trincea
TIPO C = Raso
TIPO D = Mezzacosta

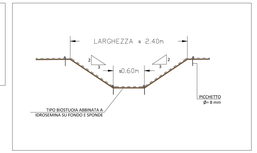

SEZIONE TIPO 2 - SCALA 1:50

QUADRILATERO Marche Umbria S.p.A.

ASSE VIARIO MARCHE–UMBRIA
E QUADRILATERO DI PENETRAZIONE INTERNA
MAXILOTTO 1

PROGETTO ESECUTIVO

CONTRAENTE GENERALE

Val di Chienti S.C.p.A.

IL RESPONSABILE DEL CONTRAENTE GENERALE

IL PROGETTISTA

ice technical consultant engineers s.r.l.

GRUPPO DI PROGETTAZIONE DEL PROGETTO ESECUTIVO APPROVATO

ATI: TECHNITAL s.p.a. (mandataria)
EGIS STRUCTURES & ENVIRONMENT S.A.
SICS s.r.l. Società Italiana Consulenza Strade
S.I.S. Studio di Ingegneria Stradale s.r.l.
SOIL Geologia Geotecnica Opere in sotterraneo Difesa del territorio

INTEGRAZIONE PRESTAZIONI SPECIALISTICHE *Dott. Ing. M. Raccosta*

IL GEOLOGO *Dott. Geol. F. Ferrari*

IL GEOLOGO

IL RESPONSABILE DELLA CONGRUENZA FUNZIONALE CON IL PROGETTO ESECUTIVO APPROVATO (ATI: TECHNITAL–EGIS–SOIL–SIS–SICS)

VISTO, RESPONSABILE DEL PROCEDIMENTO *Dott. Ing. Vincenzo Lemme*

VISTO, COORDINATORE DELLA SICUREZZA IN FASE DI ESECUZIONE

LA DIREZIONE LAVORI

SUBLOTTO 2.1- S.S. 77 "VAL DI CHIENTI" TRONCO PONTELATRAVE – FOLIGNO
TRATTO VALMENOTRE – GALLERIA MUCCIA (escluso galleria)

RIPRISTINO VIABILITA' SECONDARIA – **STRADA 8**
PROGETTO: SISTEMAZIONE PAESAGGISTICO-AMBIENTALE

(Planimetria e Sezioni)

Codice Unico di Progetto (CUP): F12C03000050010 Codiceo CIPE: 15/2004)

CODICE PROG.	DISC.	LIVELLO	TIPO DOC.	SOTTO DOC.	NR.	Sez. Doc.	A. Funzionale		REVISIONE	FOGLIO	SCALA
L	0	0	0	A	2	E	0	0	C4402	0	3	AMBI	P.1.A	0	3	7	A		

REV.	DESCRIZIONE	DATA	REDATTO	VERIFICATO	APPROVATO	APPROVATO PER TECNICO AMB.
D						
C						
B						
A	EMISSIONE	04.08.2016	Esposito E.	Mandolorio G.	Lombardi R.	