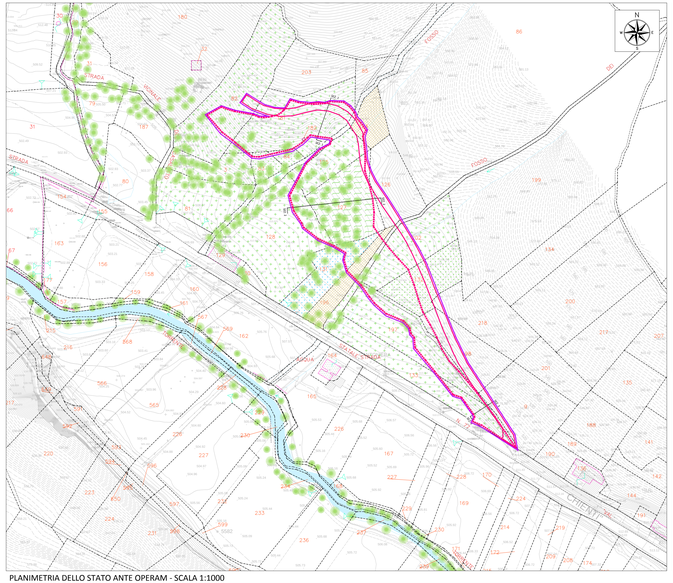

PLANIMETRIA DELLO STATO ANTE OPERAM - SCALA 1:1000

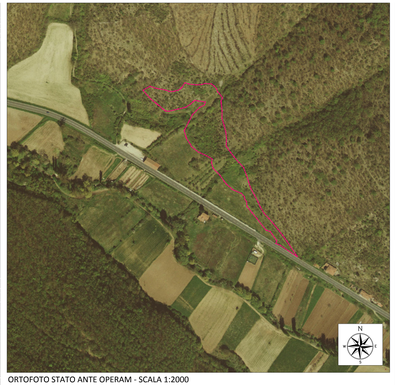

ORTOFOTO STATO ANTE OPERAM - SCALA 1:2000

LEGENDA

- Delimitazione strada di cantiere (da PEA)
- Contorno area occupata
- Delimitazione effettiva strada di cantiere
- Corso d'acqua
- Seminativo arborato
- Seminativo irriguo
- Seminativo
- Pascolo
- Bosco ceduo
- Vegetazione ripariale e/o boschiva
- Perimetro particella catastale
- 00 Identificativo particella catastale

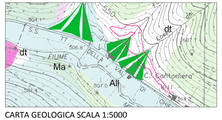

CARTA GEOLOGICA SCALA 1:5000

- **a2** Depositi alluvionali
  ghiaie prevalentemente grossolane con ciottoli, sabbie e limi (Olocene - Pleistocene sup.)
- **a1** Detriti di falda
  ciottoli,ghiaie,ghiaie sabbiose e sabbie a vario grado di cementazione (Olocene - Pleistocene sup.)
- Conoide alluvionale e forme gravitative

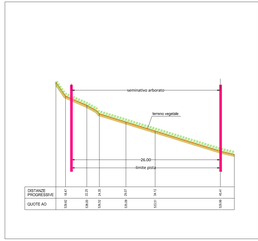

SEZIONE 1 - TIPO A -SCALA 1:250

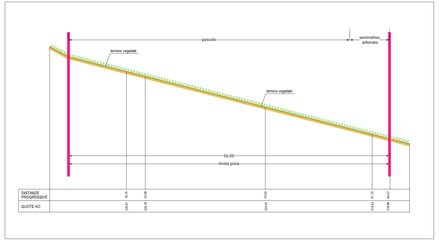

SEZIONE 2 - TIPO D - SCALA 1:250



SEZIONE 3 - TIPO B - SCALA 1:250

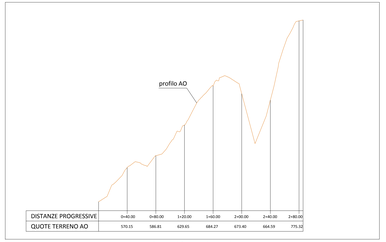

PROFILO ANTE OPERAM - SCALA 1:2000 (asse x)/1:200 (asse y)

TIPOLOGIA DI SEZIONE

TIPO A = Rilevato
TIPO B = Trincea
TIPO C = Raso
TIPO D = Mezzacosta

QUADRILATERO Marche Umbria S.p.A.

ASSE VIARIO MARCHE – UMBRIA
E QUADRILATERO DI PENETRAZIONE INTERNA
MAXILOTTO 1

PROGETTO ESECUTIVO

CONTRAENTE GENERALE

Val di Chienti S.C.p.A.

IL RESPONSABILE DEL CONTRAENTE GENERALE

IL PROGETTISTA

tce technical consultant engineers s.r.l.

GRUPPO DI PROGETTAZIONE DEL PROGETTO ESECUTIVO APPROVATO

ATI: TECHNITAL s.p.a. (mandataria)
EGIS STRUCTURES & ENVIRONNEMENT S.A.
SCS s.r.l. Società Italiana Consulenza Strade
S.I.S. Studio di Ingegneria Stradale s.r.l.
SOIL Geologia Geotecnica Opere in sotterraneo Difesa del territorio

INTEGRAZIONE PRESTAZIONI SPECIALISTICHE *Dott. Ing. M. Raccosta*

IL GEOLOGO

IL GEOLOGO *Dott. Geol. F. Ferrari*

IL RESPONSABILE DELLA CONGRUENZA FUNZIONALE CON IL PROGETTO ESECUTIVO APPROVATO (ATI: TECHNITAL –EGIS–SOIL–SIS–SCS)

VISTO IL RESPONSABILE DEL PROCEDIMENTO *Dott. Ing. Vincenzo Lomma*

VISTO IL COORDINATORE DELLA SICUREZZA IN FASE DI ESECUZIONE

LA DIREZIONE LAVORI

SUBLOTTO 2.1: S.S. 77 "VAL DI CHIENTI". TRONCO PONTELATRAVE – FOLIGNO
TRATTO VALMENOTRE – GALLERIA MUCCIA (escluso galleria)

RIPRISTINO VIABILITA' SECONDARIA – **STRADA 8**

STATO ANTE OPERAM: RILIEVO
(Ortofoto, Planimetria, Sezioni, Uso del suolo)

Codice Unico di Progetto (CUP): F12C03000050010 (Delibera CIPE 15/2004)

Codice Elaborato: Sigla Opera	Codice Progetto	Codice Elaborato	Sezione	Progressivo	Revisione	Progressivo Elaborato	Tipo Doc.	N. Progressivo	REVISIONE	FOGLIO	SCALA
NAE	L 0 7 0 3 5 A 0 2	E	D	4 4 4 0 2 0 0 2		C A N	P L A	0 9 0	A		

REV.	DESCRIZIONE	DATA	REDATTO	VERIFICATO	APPROVATO	APPROVATO RUP TECNICO -AMM.
D						
C						
B						
A	EMISSIONE	30.09.2015	Capozzoli E.	Mandatoriu G.	Lombardi R.	