INTERVENTO Tipo
FASCIA BOSCATA DI MASCHERAMENTO SU RILEVATO

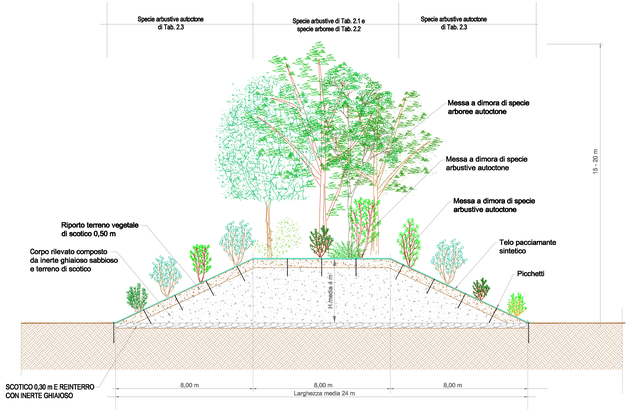

SCALA 1:100

INTERVENTO Tipo
FASCIA BOSCATA DI MASCHERAMENTO A PIANO CAMPAGNA

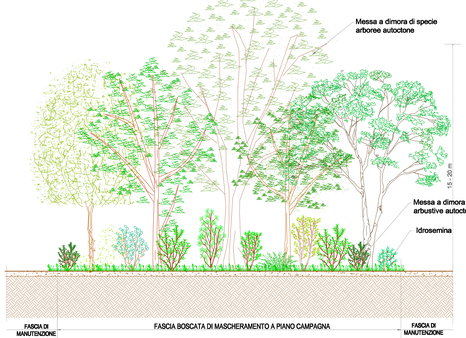

Scala 1:100

INTERVENTO Tipo
AREE AD ARBUSTI A PIANO CAMPAGNA

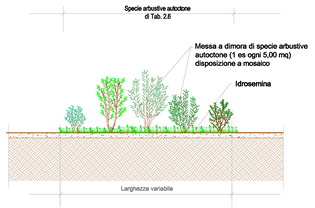

Scala 1:100

Tab. 2.1- Specie arbustive - Aree piane superiori dei rilevati

Messa a dimora di arbusti su area piana superiore rilevato 1 pianta ogni 10 m²		Rilevato R1	Rilevato R2	Rilevato R3	Rilevato R4	Rilevato R5
Specie arbustive	% specie					
Cm Cornus mas	5	6	6	22	9	10
Cc Crataegus monogyna	10	12	11	43	19	21
Ee Euonymus europaeus	5	6	6	22	9	10
Fe Frangula alnus	7	7	8	31	13	15
Lv Ligustrum vulgare	5	5	6	22	9	10
Oc Ostrya carpinifolia	3	3	3	13	6	6
Pm Prunus mahaleb	10	10	11	43	19	21
Pl Prunus spinosa	10	10	12	43	19	21
Rc Rhamnus catharticus	5	5	6	22	9	10
Rs Rosa canina	7	7	9	31	13	14
Sc Salix cinerea	3	3	3	13	6	6
Se Salix eleagnos (Salex)	10	10	12	43	19	21
Sp Salix purpurea (Salex)	5	5	6	22	9	10
Sn Sambucus nigra	10	10	12	43	18	21
Vl Viburnum lantana	5	5	6	22	9	10
Totale	100%	102	116	435	186	206

Tab. 2.2- Specie arboree - Aree piane superiori dei rilevati

Messa a dimora di alberi su area piana superiore rilevato 1 per 10 m²		Rilevato R1	Rilevato R2	Rilevato R3	Rilevato R4	Rilevato R5
Specie arborea	% specie					
AC Acer campestre	25	6	7	27	11	13
CB Carpinus betulus	25	6	7	27	11	13
FA Fraxinus angustifolia	10	3	3	11	5	5
PrA Prunus avium	10	2	3	11	5	5
QP Quercus pubescens	15	4	5	16	7	8
TC Tilia cordata	10	3	3	11	5	5
UM Ulmus minor	5	1	1	6	2	3
Totale	100%	25	29	109	46	52

Tab. 2.3 - Specie arbustive - Scarpata dei rilevati

Messa a dimora di arbusti sulle scarpate dei rilevati 1 pianta ogni 4 m²		Rilevato R1	Rilevato R2	Rilevato R3	Rilevato R4	Rilevato R5
Specie arbustive	% specie					
Cm Cornus mas	5	16	16	64	28	39
Cs Cornus sanguinea	5	17	16	64	29	38
Ca Corylus avellana	5	16	16	64	28	39
Ee Euonymus europaeus	5	17	16	64	28	38
Fe Frangula alnus	10	33	32	128	57	77
Lv Ligustrum vulgare	10	33	32	128	57	77
Lx Lonicera xylosteum	5	16	16	64	29	39
Oc Ostrya carpinifolia	10	33	33	128	57	77
Pm Prunus mahaleb	5	17	16	64	29	38
Pl Prunus spinosa	5	16	16	64	28	39
Rc Rhamnus catharticus	5	17	16	64	29	38
Rs Rosa canina	5	16	16	64	28	39
Se Salix eleagnos (Salex)	5	17	16	64	29	38
Sp Salix purpurea (Salex)	5	16	16	64	28	39
Sn Sambucus nigra	5	17	16	64	29	38
Vl Viburnum lantana	5	16	16	64	28	38
Vo Viburnum opulus	5	17	16	64	29	38
Totale	100%	330	321	1280	570	769

Tab. 2.4 - Specie arbustive - Fascia boscata a piano campagna

Messa a dimora di arbusti su fascia boscata a piano campagna, in ragione di 1pz/ 4 m²	Fascia B1
Specie arbustive	% specie
Cs Cornus sanguinea	10 4
Ca Corylus avellana	5 2
Cc Crataegus monogyna	15 6
Ee Euonymus europaeus	10 4
Lv Ligustrum vulgare	5 3
Pm Prunus mahaleb	15 6
Rc Rhamnus catharticus	10 4
Sc Salix cinerea	10 4
Sp Salix purpurea (Salex)	10 4
Sn Sambucus nigra	5 2
Vo Viburnum opulus	5 2
Totale	100% 41

Tab. 2.5 - Specie arboree - Fascia boscata a piano campagna

Messa a dimora di alberi su fascia boscata a piano campagna, in ragione di 1pz/ 16m²	Fascia B1
Specie arborea	% specie
AC Acer campestre	15 2
AG Alnus glutinosa	10 1
CB Carpinus betulus	15 2
FA Fraxinus angustifolia	10 1
MN Morus nigra	10 1
PrA Prunus avium	5 0
QR Quercus robur	10 1
ST Salix triandra	10 1
TC Tilia cordata	10 1
UM Ulmus minor	5 0
Totale	100% 10

Tab. 2.6 - Specie arbustive - Aree a piano campagna

Messa a dimora di arbusti su aree a piano campagna, in ragione di 1pz/ 5 m²		Area A1	Area A2	Area A3	Area A4	Area A5	Area A6	Area A7	Area A8	Area A9
Specie arbustive	% specie									
Cs Cornus sanguinea	5	21	2	1	3	2	1	0	1	1
Ca Corylus avellana	10	41	4	3	6	5	2	1	2	3
Cc Crataegus monogyna	15	61	6	4	9	7	4	1	4	4
Ee Euonymus europaeus	5	21	2	1	3	2	1	0	1	2
Lx Lonicera xylosteum	5	21	2	1	3	2	1	0	1	1
Pm Prunus mahaleb	10	41	4	3	5	5	3	1	3	3
Pl Prunus spinosa	10	41	4	3	5	5	3	1	2	3
Rc Rhamnus catharticus	10	41	4	3	6	5	3	1	2	3
Rg Rosa canina	5	20	2	3	3	3	1	0	1	1
Sc Salix cinerea	5	20	2	3	3	3	1	1	1	1
Sp Salix purpurea	10	41	4	3	5	5	3	1	2	3
Sn Sambucus nigra	5	20	2	3	3	3	1	1	1	1
Vo Viburnum opulus	5	20	2	1	3	2	1	0	1	1
Totale	100%	409	40	27	56	49	25	7	25	27

Particolare
Messa a dimora di arbusti da vivaio

Scala 1:25

SCHEMA SESTO D'IMPIANTO
FASCIA BOSCATA DI MASCHERAMENTO SU RILEVATO

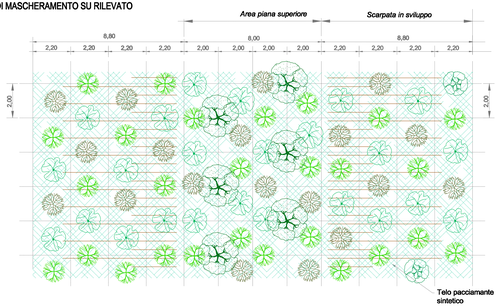

AREA PIANA SUPERIORE

Messa a dimora di specie arbustive di Tab. 2.1
1 esemplare ogni 4,00 mq (2,00x2,00 m)
disposizione a mosaico

Messa a dimora di specie arboree di Tab.2.2
1 esemplare ogni 16,00 mq (4,00x4,00 m)
disposizione a mosaico

SCARPATE

Messa a dimora di specie arbustive di Tab. 2.3
1 esemplare ogni 4,40 mq (2,00x2,20 m)
disposizione a mosaico sul 50% delle superficie

SCALA 1:100

SCHEMA SESTO D'IMPIANTO
FASCIA BOSCATA DI MASCHERAMENTO A PIANO CAMPAGNA

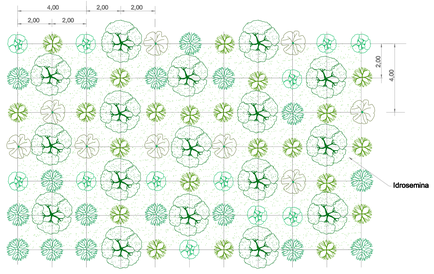

Messa a dimora di specie arbustive di Tab.2.4
1 esemplare ogni 4,00 mq (2,00x2,00 m)
disposizione a mosaico

Messa a dimora di specie arboree di Tab. 2.5
1 esemplare ogni 16,00 mq (4,00x4,00 m)
disposizione a mosaico

SCALA 1:100

SCHEMA SESTO D'IMPIANTO
AREE AD ARBUSTI A PIANO CAMPAGNA

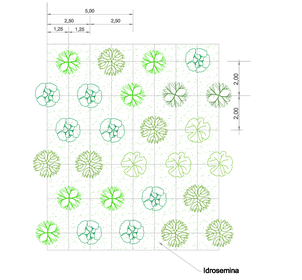

Messa a dimora di specie arbustive autoctone di Tab. 2.6
1 esemplare ogni 4,00 mq (2,00x2,00 m)
disposizione a mosaico

SCALA 1:100

REVISIONI					
02	10/11/2016	Aggiornamento del progetto a seguito ottenimento nuova autorizzazione	G. SAULI F. PALMERI	G.UUZZI ING.-SI-SA	N. RIVABENE ING.-SI-SA
01	25/11/2013	Revisione per ottemperanza prescrizioni	G. SAULI F. PALMERI	G.UUZZI ING.-SI-SA	N. RIVABENE ING.-SI-SA
00	25/07/2013	Prima emissione	G. SAULI F. PALMERI	G.UUZZI ING.-SI-SA	N. RIVABENE ING.-SI-SA
N.	DATA	DESCRIZIONE	ELABORATO	VERIFICATO	APPROVATO

PROGETTISTA:

RETSUTISOTO s.r.l.
Studio Associato di Ingegneria
Via Fratelli Rosselli, 107
53035 MONTERIGGIONI (SI)
Tel. e Fax 0577 325500
E-mail: info@retsutisoto.it

Dr. Ing. Giuliano SAULI

Dr. For. Fabio PALMERI

ORDINE DEI DOTTORI AGRONOMI E FORESTALI DI SIENA Dr. For. Fabio PALMERI N. 126

DOCUMENTO No.:

SCALA:

ELABORATO:

NUMERO E DATA ORDINE: N° ORDINE_FIRMA

TIPOLOGIA DELL'ELABORATO	CODIFICA DELL'ELABORATO	Terna Rete Italia
PLANIMETRIA	RECR10001CASA00241	
PROGETTO	TITOLO	
TE-CR-11-013	STAZIONE ELETTRICA 380/220 kV DI UDINE SUD PROGETTO ESECUTIVO DI MASCHERAMENTO	
RICAVATO DAL DOC. TERNA	2.4 - SEZIONI TIPO E PARTICOLARI	
CLASSIFICAZIONE DI SICUREZZA		

NOME DEL FILE	SCALA CAD	FORMATO	SCALA	FOGLIO
RECR10001CASA00241_2.4_rev00	1 unità = 1	A1	100	1 / 1

Questo documento contiene informazioni di proprietà Terna Rete Italia S.p.A. e deve essere utilizzato esclusivamente dal destinatario in relazione alla finalità per la quale è stato inviato. E' vietata qualsiasi forma di riproduzione o di divulgazione anche parziale verso terzi di Terna Rete Italia S.p.A.
This document contains information proprietary to Terna Rete Italia S.p.A. and shall be used only by the addressee in relation to the purpose for which it has been furnished. Whatever shape of spreading or reproduction without the written permission of Terna Rete Italia S.p.A. is prohibited.