ORDINE INGEGNERI PROVINCIA DI TREVISO
A 727
Ing. LINO BETTIOL

DOCUMENTI DI RIFERIMENTO:

- *PROFILO DISTRIBUITO - DVCR11014CGL50022*
- *SEZIONI DI POSA - DVCR11014CGL50023*
- *RELAZIONE TECNICA ILLUSTRATIVA - RVCR11014CGL50017*
- *SCHEDE DEI SOTTOSERVIZI E OPERE ATTRAVERSATE - EVCR11014CGL50020*

REVISIONI

| N. | DATA | DESCRIZIONE | ELABORATO | VERIFICATO | APPROVATO |
|---|---|---|---|---|---|
| | | | | | |
| | | | | | |
| 00 | 20/12/2013 | Prima emissione | M. Zanatta | L. Bettiol | |

**STUDIO DI INGEGNERIA**
**BETTIOL Ing. LINO**
Via G. Marconi n.7 - 31027 Spresiano (TV)
Tel. 0422 725958
E-mail: lbettiol@dada.it

**ELETTROVIT s.r.l.**

REVISIONI

| N. | DATA | DESCRIZIONE | ELABORATO | VERIFICATO | APPROVATO |
|---|---|---|---|---|---|
| | | | | | |
| | | | | | |
| | | | | | |
| | | | | | |
| | | | | | |
| 00 | 20/12/2013 | Prima emissione | | ING - REA PRI NE | ING - REA PRI NE |

| TIPOLOGIA DELL'ELABORATO | CODIFICA DELL'ELABORATO | |
|---|---|---|
| Progetto Esecutivo | DVCR11014CGL50021 | Terna Rete Italia<br>TERNA GROUP |

PROGETTO
wbs:
TE-CR-11-014

RICAVATO DAL DOC. TERNA

CLASSIFICAZIONE DI SICUREZZA

TITOLO

# Elettrodotto a 132 kV - Variante in cavo interrato

# "C.P Schiavetti - S.E. Redipuglia"

# Planimetria di dettaglio

| NOME DEL FILE | SCALA CAD | FORMATO | SCALA | FOGLIO |
|---|---|---|---|---|
| DVCR11014CGL50021-00.dwg | 1 unità = 1 | 2100x297 | 1:200 | 4 / 12 |

Questo documento contiene informazioni di proprietà Terna S.p.A. e deve essere utilizzato esclusivamente dal destinatario in relazione alle finalità per le quali è stato ricevuto. E' vietata qualsiasi forma di riproduzione o di divulgazione senza l'esplicito consenso di Terna S.p.A.

This document contains information proprietary to Terna S.p.A. and it will have to be used exclusively for the purposes for which it has been furnished. Whichever shape of spreading or reproduction without the written permission of Terna S.p.A. is prohibit.

## *LEGENDA*

| | |
|---|---|
| | *TRACCIATO CAVO INTERRATO* |
| ― | ASSE TRACCIATO CAVO INTERRATO |
| 🟨 | TRATTO CAVO INTERRATO CON POSA IN TERRENO AGRICOLO (sez. posa A1) |
| 🟧 | TRATTO CAVO INTERRATO CON POSA IN TOC (sez. posa G-Gbis) |
| 🟩 | TRATTO CAVO INTERRATO CON POSA IN CUNICOLO (sez. posa D1) |
| 🟦 | TRATTO CAVO INTERRATO CON POSA IN TUBIERA (sez. posa C1-C1bis) |
| 🟪 | TRATTO CAVO INTERRATO CON POSA IN STRADA URBANA (sez. posa B1) |
| Ⓐ0 | PUNTO NOTEVOLE DEL TRACCIATO |
| ⌖c1 | CENTRO DI CURVATURA PLANIMETRICA DEL TRACCIATO |
| | *SOTTOSERVIZI* |
| - - - - - | OLEODOTTO SHELL ITALIA (picchettamento) |
| ○ | PALINA O SFIATO OLEODOTTO |
| - - - - - | METANODOTTO SNAM (picchettamento) |
| ○ | PALINA O SFIATO METANODOTTO |
| - - - - - | SOTTOSERVIZIO RILEVATO CON GEORADAR |
| ▨ | STRUTTURA SOTTERRANEA RILEVATA CON GEORADAR |
| -··-··- | SOTTOSERVIZIO RILEVATO VISIVAMENTE |
| - · - · - | SOTTOSERVIZIO INDICATO DA ENTE RESPONSABILE |
| ○ □ | POZZETTO O CADITOIA |
| ⊠ | CABINA ELETTRICA SU SOLETTA C.A. |
| ⬭ | CONCHIGLIA |
| ① | SOTTOSERVIZIO INTERFERITO O PARALLELO |

*LINEE AEREE*

| | |
|---|---|
| — | LINEA ELETTRICA AEREA ALTA TENSIONE |
| ☒ | TRALICCIO LINEA ELETTRICA ALTA TENSIONE |
| — · — | LINEA ELETTRICA AEREA MEDIA TENSIONE |
| ☒ | TRALICCIO LINEA ELETTRICA MEDIA TENSIONE |
| - - - | LINEA ELETTRICA AEREA BASSA TENSIONE |
| ○ | PALO LINEA ELETTRICA BASSA TENSIONE |
| —·—·— | LINEA TELEFONICA AEREA |
| × | PALO LINEA TELEFONICA |

*ALTRI SIMBOLI*

| | |
|---|---|
| ● | QUOTA ALTIMETRICA RILEVATA |
| ✿ | ALBERO ISOLATO (RILEVATO) |
| 🟩 | MACCHIA ARBOREA (ALBERI NON RILEVABILI SINGOLARMENTE) |

## *LUNGHEZZA TRATTE*

| | |
|---|---|
| *TRATTA 1 - A0-A5:* | 79,80 m |
| *TRATTA 2 - A5-E2:* | 848,42 m |
| *TRATTA 3 - E2-P2:* | 824,90 m |
| *TRATTA 4 - P2-W4:* | 820,06 m |
| *LUNGHEZZA TOTALE.:* | 2573,18 m |

## *ELENCO SOTTOSERVIZI*

| NUM. | DESCRIZIONE | Ø (mm) | PROF. ESTR. (m) |
|---|---|---|---|
| 1 | condotta di distribuzione irrigua | 160 | 1,00 |
| 2 | condotta di distribuzione irrigua | 160 | 0,50 |
| 3 | condotta di distribuzione irrigua | 160 | 0,40 |
| 4 | condotta di distribuzione irrigua | 160 | 1,80 |
| 5 | condotta di distribuzione irrigua | 50 | 0,10 |
| 6 | condotta di distribuzione irrigua | 160 | 1,80 |
| 7 | condotta di distribuzione irrigua | 160 | 1,80 |
| 8 | condotta di distribuzione irrigua | 160 | 1,50 |
| 9 | condotta di distribuzione irrigua | 160 | 1,40 |
| 10 | linea elettrica BT | 125 | 0,60 |
| 11 | linea elettrica BT | 125 | 0,80 |
| 12 | linea elettrica BT | 125 | 0,60 |
| 13 | rete gas metano | 50 | 0,60 |
| 14 | condotta idrica | 50 | 1,20 |
| 15 | condotta idrica | 50 | 1,20 |
| 16 | condotta idrica | 50 | 0,60 |
| 17 | rete gas metano | 125 | 0,90 |
| 18 | rete gas metano | 125 | 0,90 |
| 19 | linea elettrica BT | 125 | 0,60 |
| 20 | protezione catodica | 50 | - |
| 21 | non identificato | 100x100 (quadrato) | - |
| 22 | condotta di adduzione irrigua | 300 | 1,00 |
| 23 | protezione catodica | - | 0,75 |
| 24 | protezione catodica | - | 0,50 |
| 25 | linea elettrica BT | 125 | 0,50 |
| 26 | protezione catodica | - | 0,80 |
| 27 | protezione catodica | - | - |
| 28 | protezione catodica | - | 0,75 |
| 29 | protezione catodica | - | 1,10 |
| 30 | non identificato | - | 0,40 |
| 31 | condotta di distribuzione irrigua | 160 | 2,00 |

N.B.: per ogni sottoservizio si veda la relativa scheda nell'elaborato SCHEDE SOTTOSERVIZI.

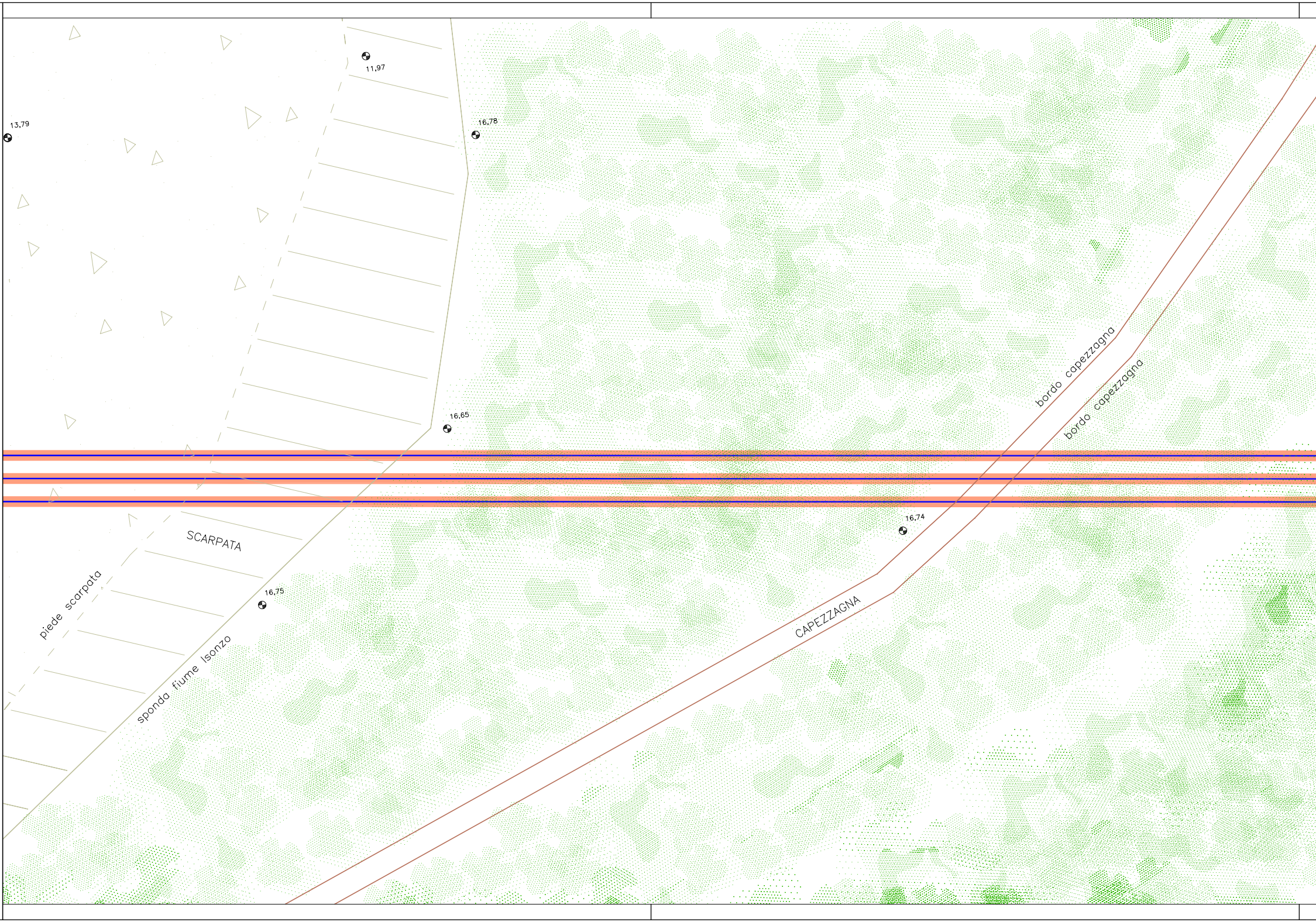
11,97
13,79
16,78
16,65
16,74
16,75
SCARPATA
piede scarpata
sponda fiume Isonzo
bordo capezzagna
bordo capezzagna
CAPEZZAGNA


BOSCO
16,65
16,83
16,87

## FASE DI CANTIERIZZAZIONE

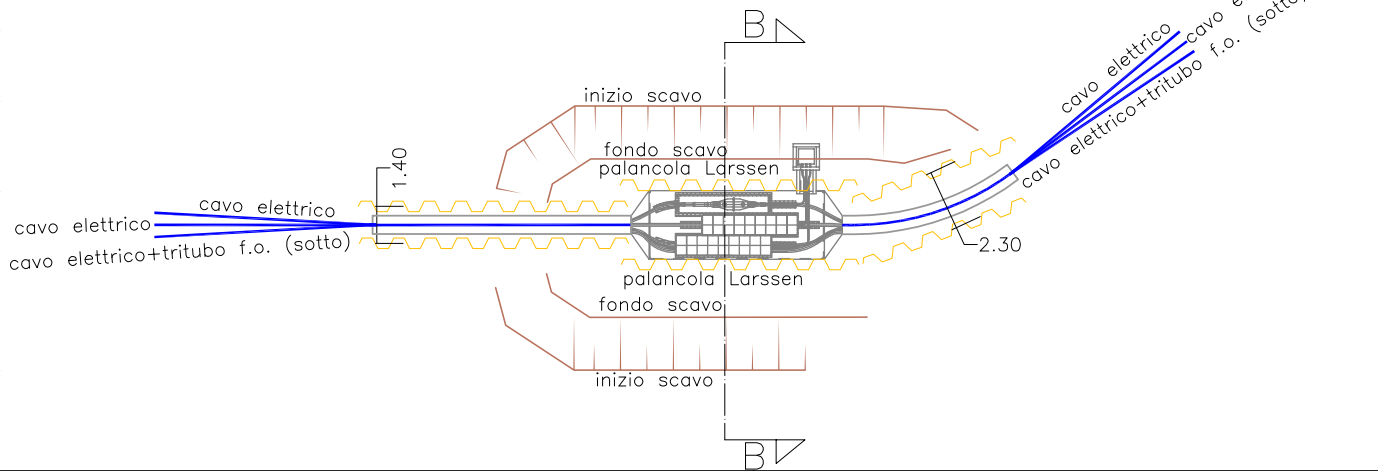
B
inizio scavo
fondo scavo
palancola Larssen
1.40
cavo elettrico
cavo elettrico
cavo elettrico+tritubo f.o. (sotto)
cavo elettrico
cavo elettrico+tritubo f.o. (sotto)
cavo
2.30
palancola Larssen
fondo scavo
inizio scavo
B

## SEZIONE B–B

PROGRESSIVA 928,22 m

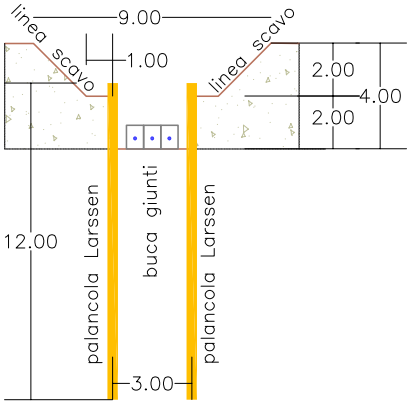
linea scavo
9.00
1.00
linea scavo
2.00
4.00
2.00
12.00
palancola Larssen
buca giunti
palancola Larssen
3.00

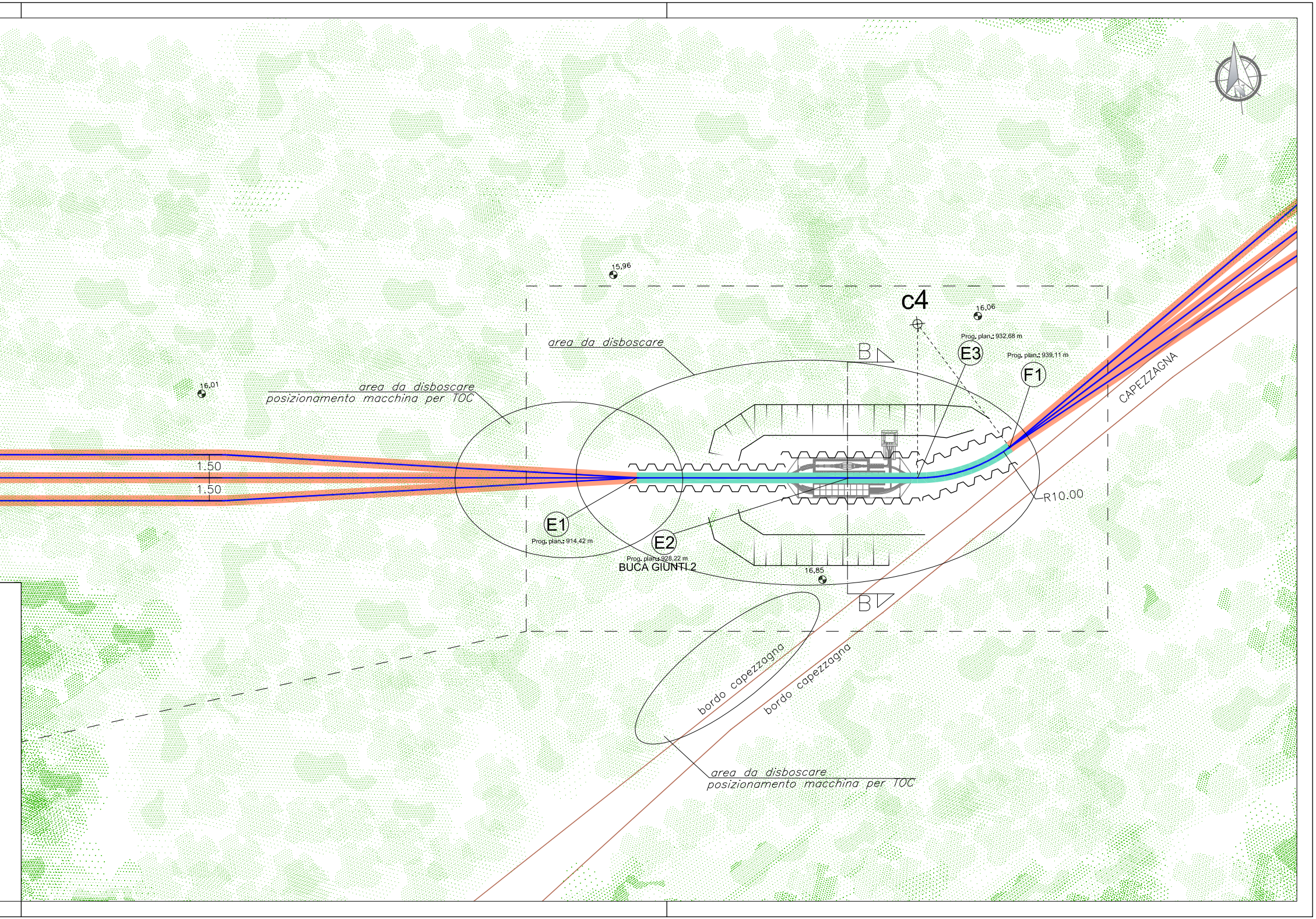
15,96
c4
16,06
Prog. plan.: 932,68 m
E3
Prog. plan.: 939,11 m
F1
area da disboscare
16,01
area da disboscare
posizionamento macchina per TOC
B
CAPEZZAGNA
1.50
1.50
R10.00
E1
Prog. plan.: 914,42 m
E2
Prog. plan.: 928,22 m
BUCA GIUNTI 2
16,85
B
bordo capezzagna
bordo capezzagna
area da disboscare
posizionamento macchina per TOC