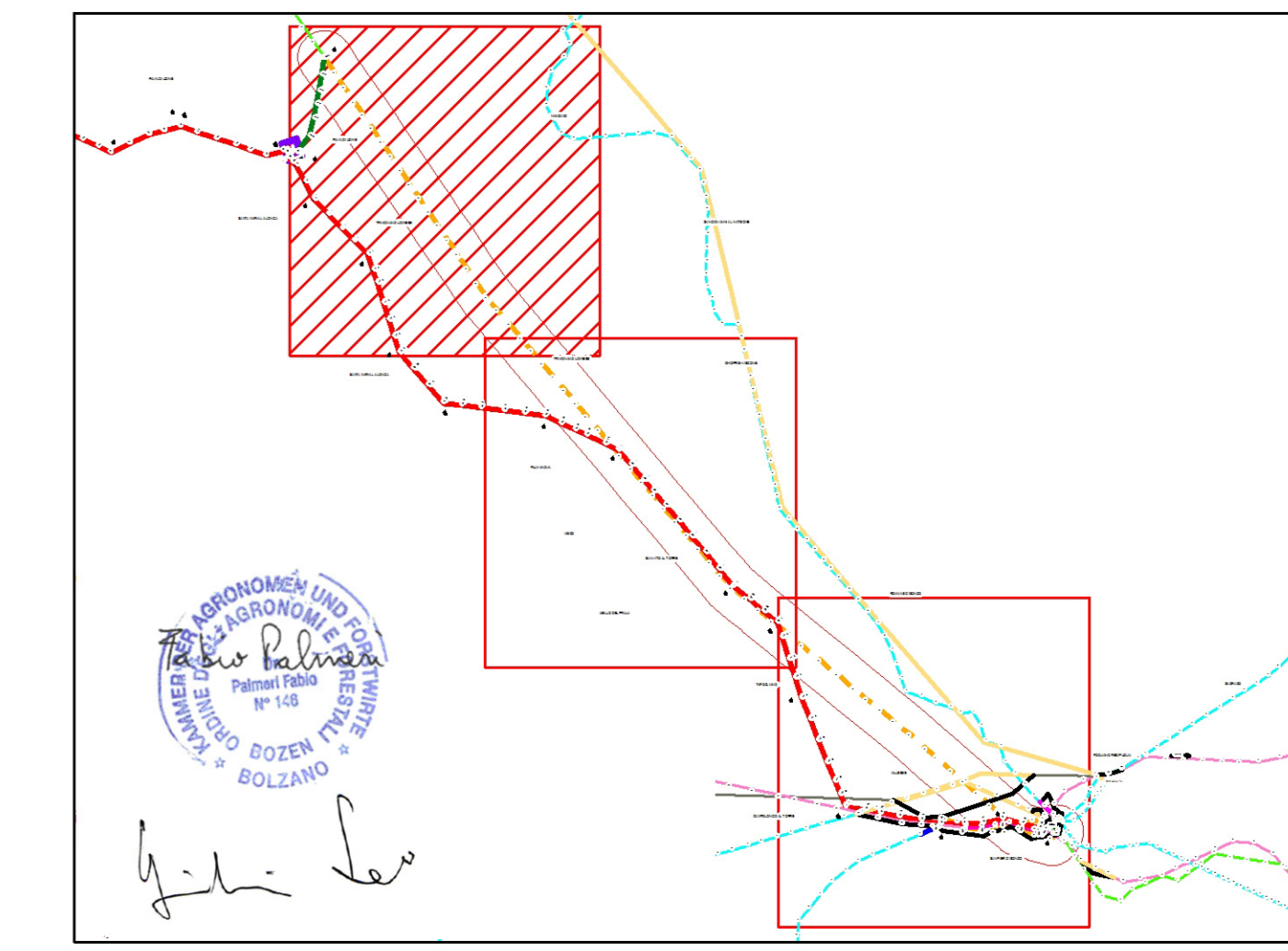
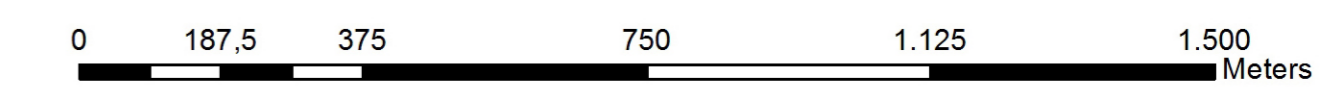
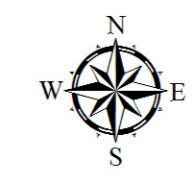


- ### LEGENDA
- LINEE IN PROGETTO**
- Linea aerea a 380 kV DT "S.E.Udine Sud - S.E.Redipuglia"
 - Raccordo linea aerea a 220 kV in progetto
- LINEE TERNA ESISTENTI**
- Linee a 132 kV
 - Linee a 220 kV
 - Linee a 380 kV
 - Linee in demolizione
- VIABILITA' E AREE DI CANTIERE**
- Autostrade
 - Viabilità principale
 - Viabilità secondaria
 - Strade campestri esistenti
 - Pista di accesso nuova e accesso campo
 - Aree di microcantiere sostegno demolizione
 - Aree di lavoro per la tesatura
 - Area centrale di cantiere (Campo base)
 - Confine comunale
 - Confine provinciale

- Carta degli habitat**
- AA2, Pozze e fimmere a disseccamento prevalentemente estivo dominate da specie annua, Isoëto-Nanquinetata
 - AA4, Ghiaie fluviali prive di vegetazione, Greto nudo
 - AA7, Vegetazione erbacea delle ghiaie del basso corso dei fiumi, Epilobio-Scrophularietum caninae
 - AC3, Acque torrentizie del corso medio ed inferiore dei torrenti alpini e prealpini (meta e iporhithral) prive di vegetazione, Acque correnti
 - AF6, Laghi e laghetti di media profondità con prevalente vegetazione natante radicante (rizofittica), Nymphaeion albae Oberd. 1957
 - BC16, Pineta d'impianto a pino nero, Erico-Pinetalia
 - BU2, Arbusteti ripari prealpini dominati da Salix eleagnos, Salicetum incano-purpureae
 - BU5, Boschi ripari pianiziali dominati da Salix alba e/o Populus nigra, Salicetum albae
 - D1, Prati poliflora e coltivazioni ad erba medica, Prati poliflora e coltivazioni ad erba medica
 - D2, Colture intensive erbacee a pieno campo e legnose (mais, soia, vigneti e pioppeti), Echinocloo-Setarium pumilae
 - D3, Colture estensive dei vigneti tradizionali, Geranio rotundifolii-Alletium vineale
 - D4, Colture estensive cerealicole e degli orti, Papaveretum apuli
 - D5, Sodaglie a Rubus ulmifolius, Clematido-Rubetum ulmifolii
 - D6, Boschetti nitrofilo a Robinia pseudacacia e Sambucus nigra, Lamio orvalae-Sambucetum nigrae
 - D16, Vegetazione urbana, Symbretalia
 - D15, Verde pubblico e privato, Parchi urbani e giardini
 - D17, Vegetazione ruderale di cave, aree industriali, infrastrutture, Artemisietea vulgaris
 - GM5, Siepi pianiziali e collinari a Cornus sanguinea subsp. hungarica e Rubus ulmifolius, Fraxino omni-Berberidenion
 - GM11, Mantelli igrofilo a salici e Viburnum opulus, Frangulo alni-Viburnetum opuli
 - PC8, Praterie evolute su suoli ferrettizzati dei terrazzi fluviali stabilizzati (magredi) dell'avantenna alpino, Chamaecyrtio hirsuti-Chrysopogonetum grylli
 - PC10, Praterie evolute su suolo calcareo delle Prealpi, Saturojo variegatae-Brometum condensati
 - PM1, Prati da sfalcio dominati da Arrhenatherum elatius, Centaureo camiliccae-Arrhenatherum elatioris



REVISIONI		DESCRIZIONE		ELABORATO		VERIFICATO		APPROVATO	
01	24/11/2014	REVISIONE PER APPROFONDIMENTI PROGETTUALI	G. Sauli F. Palmeri	G. Luzzi INGISI-SAM	N. Rivarone INGISI-SAM				
00	30/07/2014	PRIMA EMISSIONE	G. Sauli F. Palmeri	G. Luzzi INGISI-SAM	N. Rivarone INGISI-SAM				

TIPOLOGIA DELL'ELABORATO		CODIFICA DELL'ELABORATO			
COROGRAFIA		DECR10001CASA00242_01			
PROGETTO		TITOLO			
NATURSTUDIO Srl.		ELETTRODOTTO A 380KV UDINE - REDIPUGLIA			
RICEVATO DAL DOC. TERNA		PROGETTO ESECUTIVO			
		Interventi di ripristino delle aree di cantiere per le demolizioni			
		CARTA DEGLI HABITAT			
		Tratto dell'elettrodotto a 220 kV in semplice terna			
		"Udine Nord-Est - Redipuglia - der. Safau"			
NOME DEL FILE	SCALA CAD	FORMATO	SCALA	FOGLIO	
DECR10001CASA00242_1	1 unità = 1m	A1	1:10.000	1/3	

Questo documento contiene informazioni di proprietà Terna S.p.A. e deve essere utilizzato esclusivamente dal destinatario in relazione alle finalità per le quali è stato ricevuto. È vietata qualsiasi forma di riproduzione o di divulgazione senza l'esplicito consenso di Terna S.p.A.
This document contains information proprietary to Terna S.p.A. and it will have to be used exclusively for the purposes for which it has been furnished. Whichever shape of spreading or reproduction without the written permission of Terna S.p.A. is prohibited.