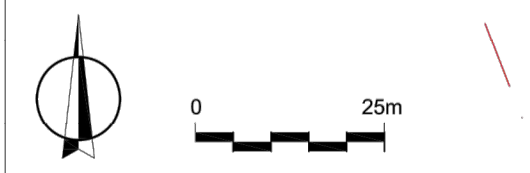
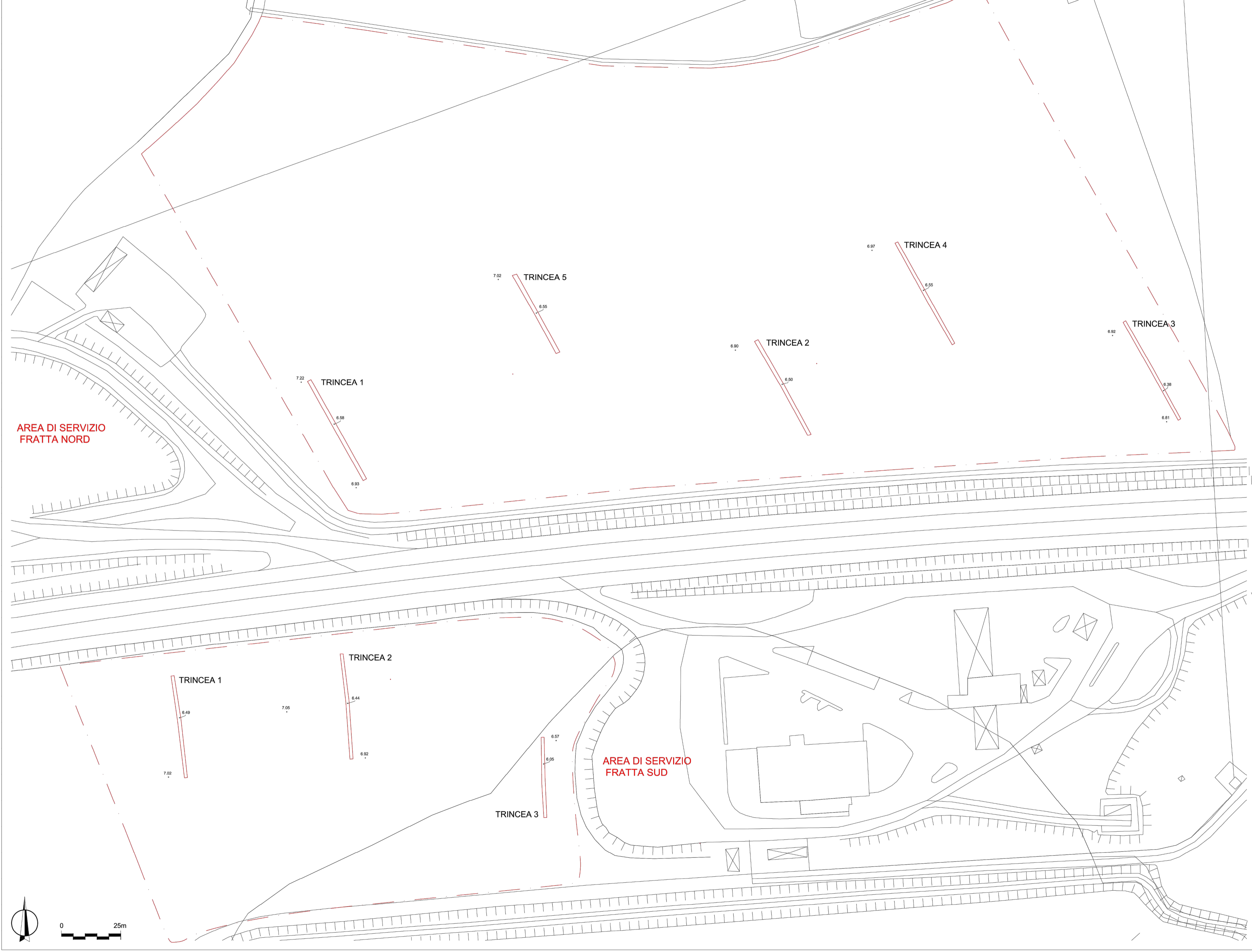
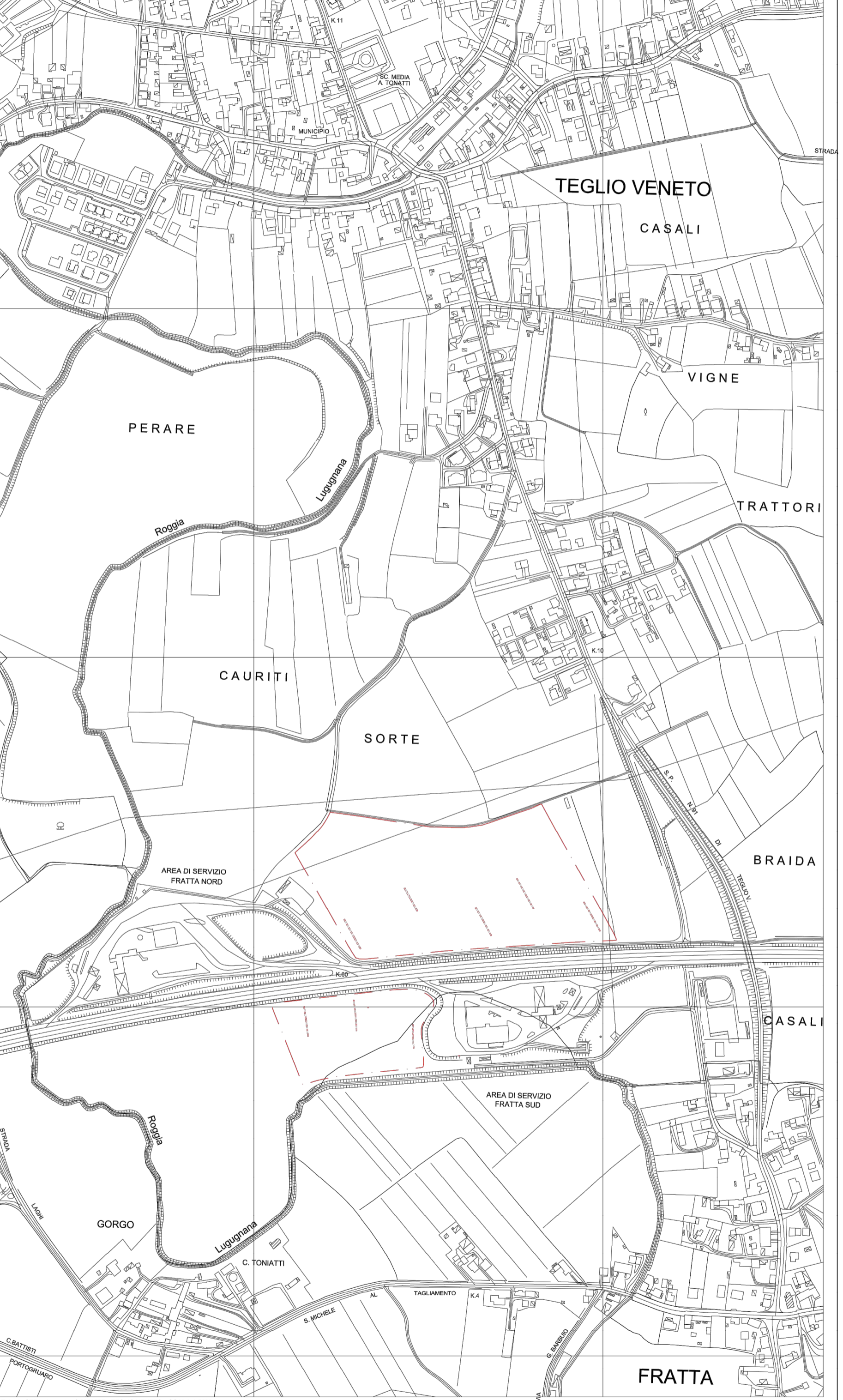


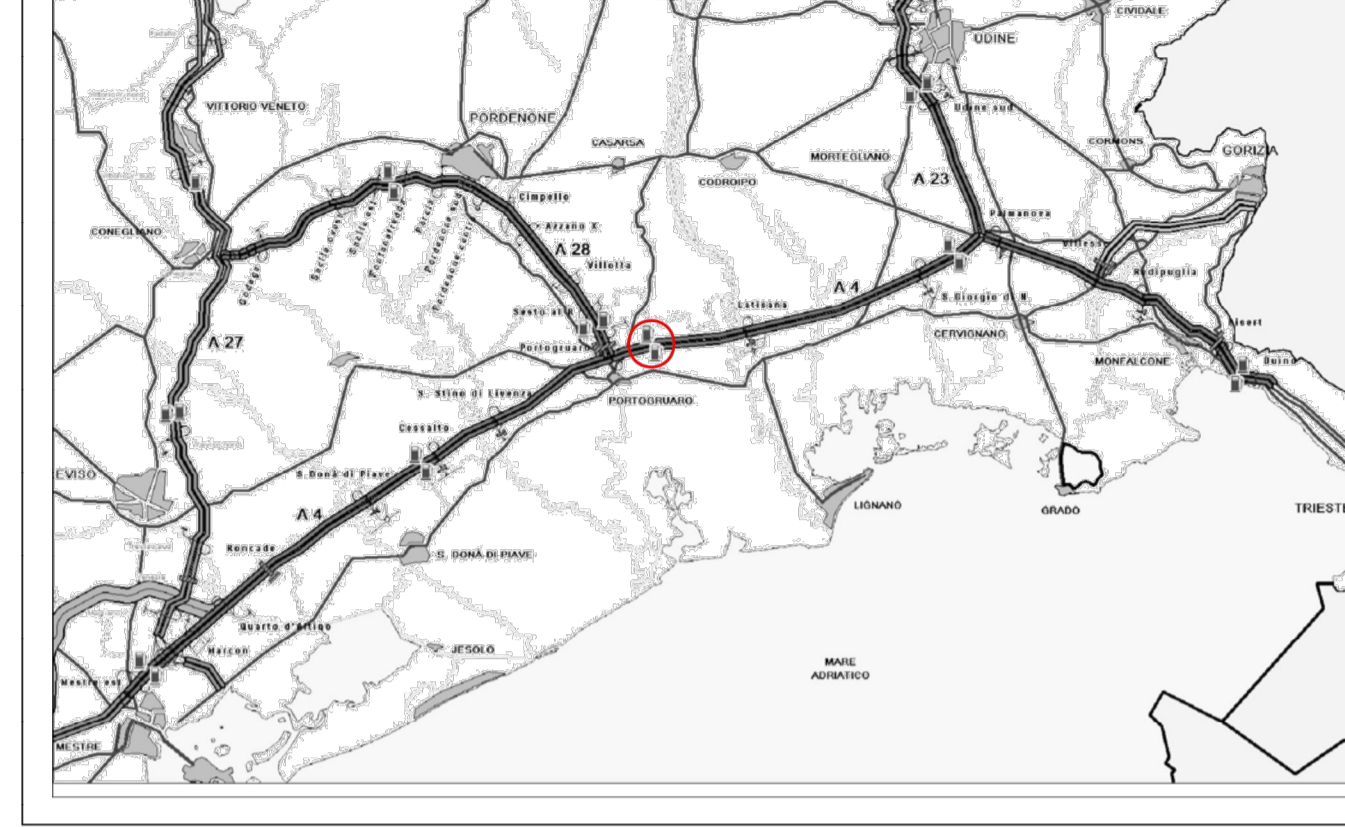
Ubicazione trincee  
Scala 1:1000



Ubicazione area d'intervento  
Scala 1:5000



Ubicazione area d'intervento  
Scala 1:10000




Ministero per i Beni e le Attività Culturali  
**SOPRINTENDENZA PER I BENI ARCHEOLOGICI DEL VENETO**

**A4/TS-VE - TERZA CORSIA**  
Comune di Teglio Veneto - Stazione di Servizio Fratta Nord/Sud

**SONDAGGI ARCHEOLOGICI**

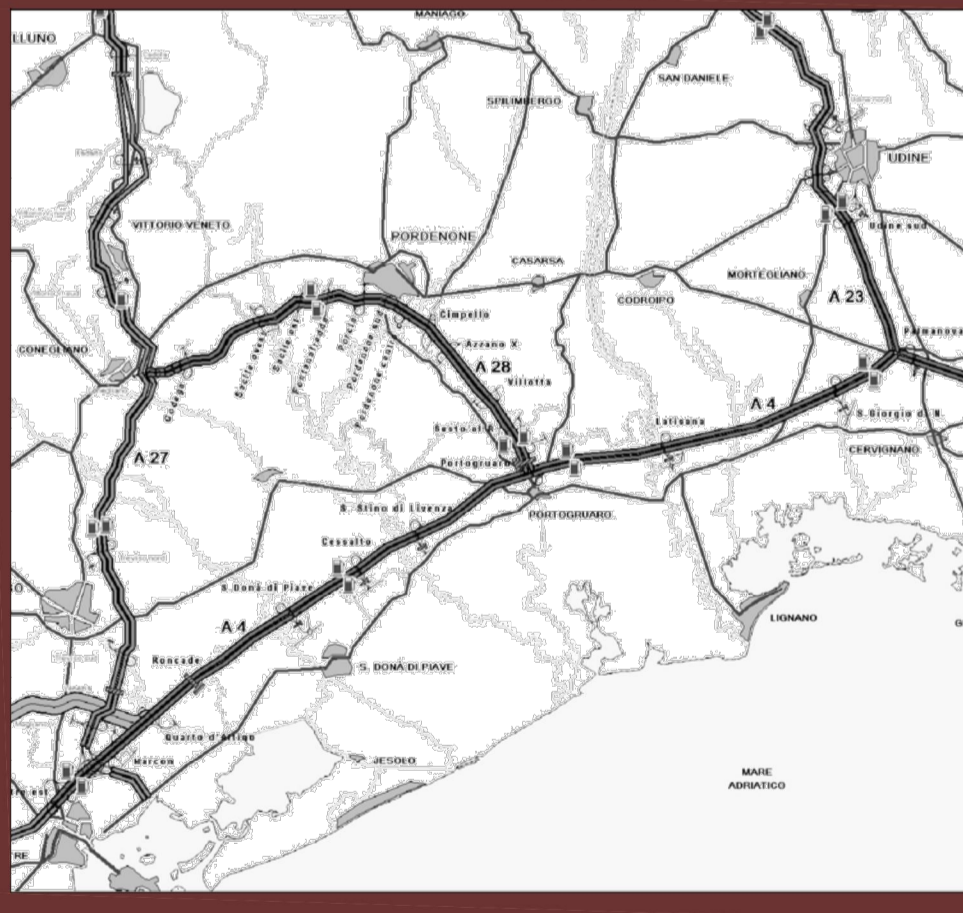
Novembre 2010



**PETRA**  
Prassi e Teoria nella Ricerca Archeologica  
Società Cooperativa  
Via Matera, 7 a/b  
35143 PADOVA  
Tel. E fax 0499921430  
petracoop@libero.it  
info@petracoop.it  
C.F. e P. IVA 02438140295

Attestazione di qualificazione alla esecuzione di lavori Pubblici n° 53448/03  
Categoria OS 25 - classifica III euro 1.032.913,00

Sistema Qualità UNI EN ISO 9001:2000 certificato n°0714874 per Esecuzione di Scavi Archeologici



<b>TAV. 1</b>	Contesto: Ubicazione trincee	
Scala 1:1000	Rilievo: L. Condotta	Restituzione: L. Condotta
Quote: espresse in m.s.l.m.m.		Sistema di riferimento: Gauss - Boaga
Caposaldo altimetrico di riferimento: CS_1 - Monografia fornita da Direzione Lavori		
Riferimenti cartografici: estratto CTR elemento n° 086152E - Teglio Veneto		

C.U.P. I31B07000170005

**P.110**

**COMMISSARIO DELEGATO PER L'EMERGENZA DELLA MOBILITA' RIGUARDANTE LA A4 (TRATTO VENEZIA - TRIESTE) ED IL RACCORDO VILLESSE - GORIZIA**  
Ordinanza del Presidente del Consiglio dei Ministri n° 3702 del 05 settembre 2008 e s.m.i.  
VIA LAZZARETTO VECCHIO, 26 - 34123 TRIESTE  
Tel. 040 3189542 - 0432 925542 - Fax 040 3189545 commissario@autovie.it

**AUTOSTRADA A4**  
**PIANO PER LA SICUREZZA AUTOSTRADALE**  
**REALIZZAZIONE DI DUE AREE DI SOSTA PER MEZZI PESANTI**  
**AREE DI SOSTA FRATTA NORD - FRATTA SUD**  
**PROGETTO DEFINITIVO**  
(Decreto Comm. Delegato n°231 del 22 marzo 2013)

**PARTE GENERALE**

Verifica preventiva dell'interesse archeologico		TEMATICA	
Aree di servizio di Fratta Nord e Fratta Sud		<b>A</b>	
Documentazione delle evidenze archeologiche - Sondaggi archeologici		N. ALLEGATO e SUBALL.	
		<b>07.01.6.0</b>	

01	29.05.2014	PRIMA EMISSIONE	CP	SD	EP
REV.	DATA	DESCRIZIONE DELLA MODIFICA	REDAZIONE	VERIFICA	APPROVAZIONE

<b>COORDINAMENTO E PROGETTAZIONE GENERALE:</b> S.p.A. AUTOVE VENETE : dott. ing. Stefano DI SANTOLO		<b>SUPPORTO TECNICO OPERATIVO LOGISTICO</b>  <b>S.p.A. AUTOVE VENETE</b> 34143 TRIESTE - Via V. LUCCHI, 18 - tel. 0403189111 Società a partecipazione paritetica di proprietà di: Friuli S.p.A. - Finanziaria Regionale Friuli-Venezia Giulia CONSORZIO REGIONALE AUTOSTRADALE A4 VENEZIA - TRIESTE A4 PALMANOVA - VERDE A28 PORTOGRILLARCO - COSELGIANO
<b>PROGETTAZIONE SPECIALISTICA:</b> ARCHEOLOGICA: dott. ssa Tolino CAVINI dott. Cristiano PUTZOLU	 <b>IL CAPO PROGETTO:</b> dott.ing. Edouardo PELLA	<b>IL DIRETTORE AREA REALIZZAZIONE AUTOVE VENETE:</b> dott.ing. Renzo PAVAN  <b>IL RESPONSABILE UNICO DEL PROCEDIMENTO</b> dott.ing. Enrico RAZZINI
Nome file: 1313A0701600.pdf	DATA PROGETTO: 11.01.2014	21A072   13   13   0 COEFF. RIDUZIONE   NUM.   ALLEGATI   RIFERITO