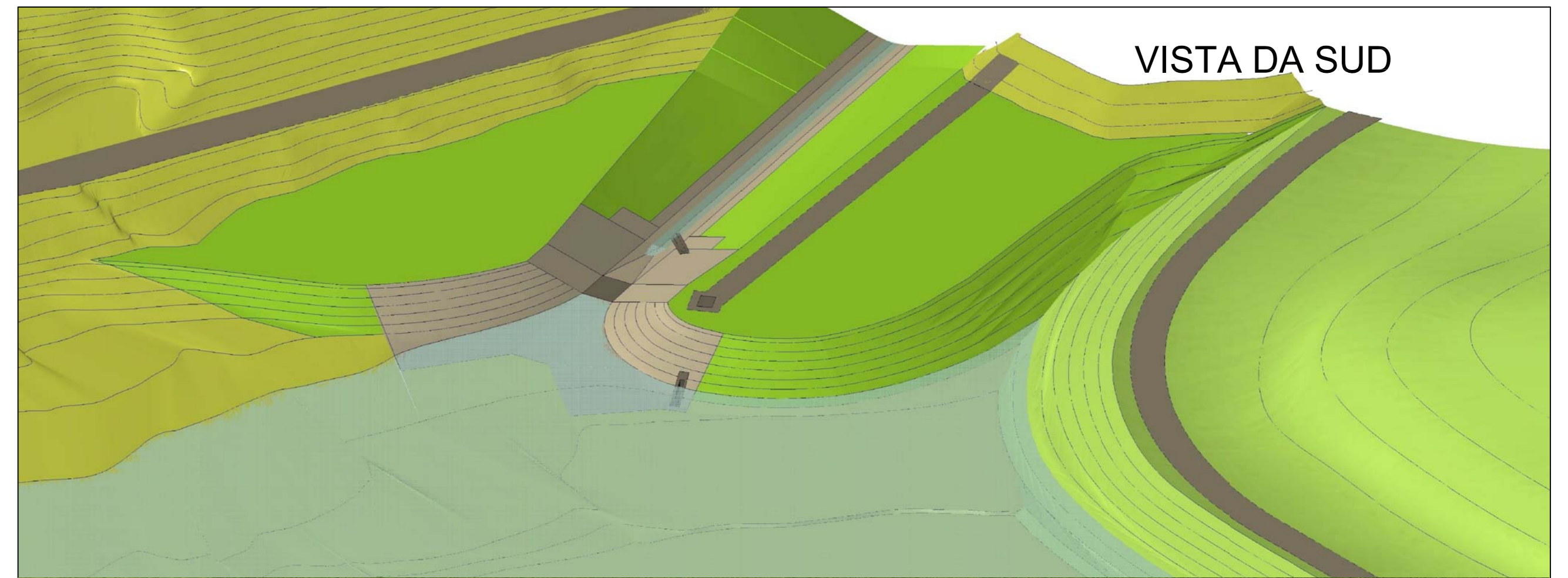



VISTA DA SUD-OVEST




VISTA DA SUD



VISTA DA SUD-EST



VISTA DA NORD-EST



VISTA DA EST

03							
02							
01							
Rev.	Data	Oggetto delle modifiche	Redazione	Collaborazione	Approvazione	Emissione	
		Sicurezza Dighe ed Opere Idrauliche Firenze Lungarno C. Colombo, 54 50136 Firenze - Italia		SCALA: Scala:		SCALA PLOTTAGGIO: Plot. scala: 1:1	
PROGETTO GENERALE: Area Mineraria Santa Barbara		Progetto di recupero ambientale Area Mineraria Santa Barbara		FORMATO: A1		DATA EMISSIONE: Date: 10-03-2016	
IMPIANTO: UNITA' DI BUSINESS DI SANTA BARBARA - MINIERA DI SANTA BARBARA -		PROGETTO ESECUTIVO PRO20 AREA DI INTERVENTO: ZONA 2 "REALIZZAZIONE EMISSARIO LAGO CASTELNUOVO" Stralcio funzionale realizzazione emissario lago Castelnuovo Sottazona 2a		DISEGNATORE: J.BONINI		PER APPROVAZIONE: DALCANTO-LIBRODI	
TITOLO: STATO DI PROGETTO RENDERING E SIMULAZIONI FOTOGRAFICHE		CODIFICA DOCUMENTO: PRO20TA18ICIO		TIPO DOC.: Disegno		INDICE SIC.: Interno	
		DATA: 18 di 19		REVISIONE: 0		Tav. 18	

QUESTO DISEGNO E' PROPRIETA' DI Enel Produzione S.p.A. CHE TUTELA I PROPRI DIRITTI A TERMINE DI LEGGE