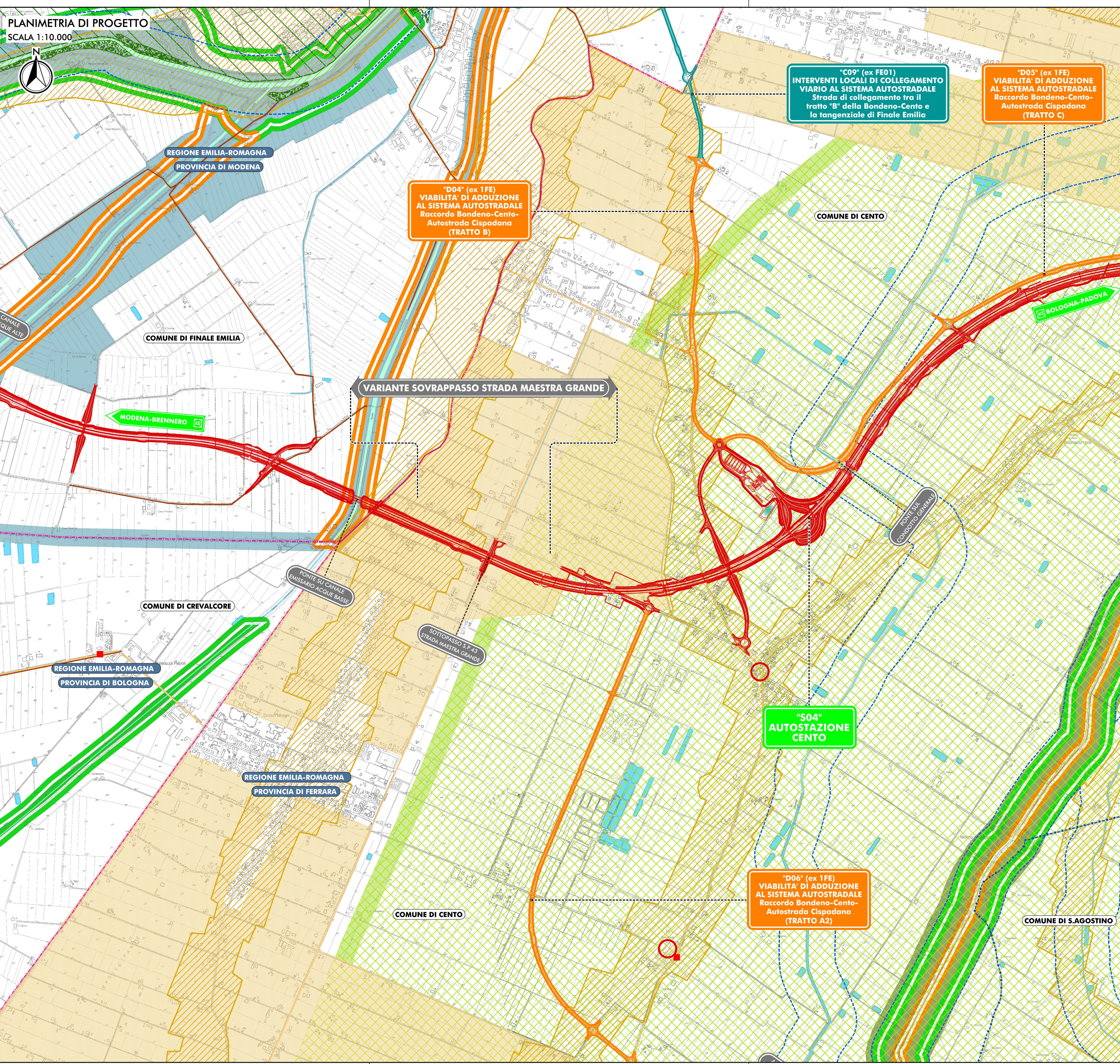



PLANIMETRIA DI PROGETTO

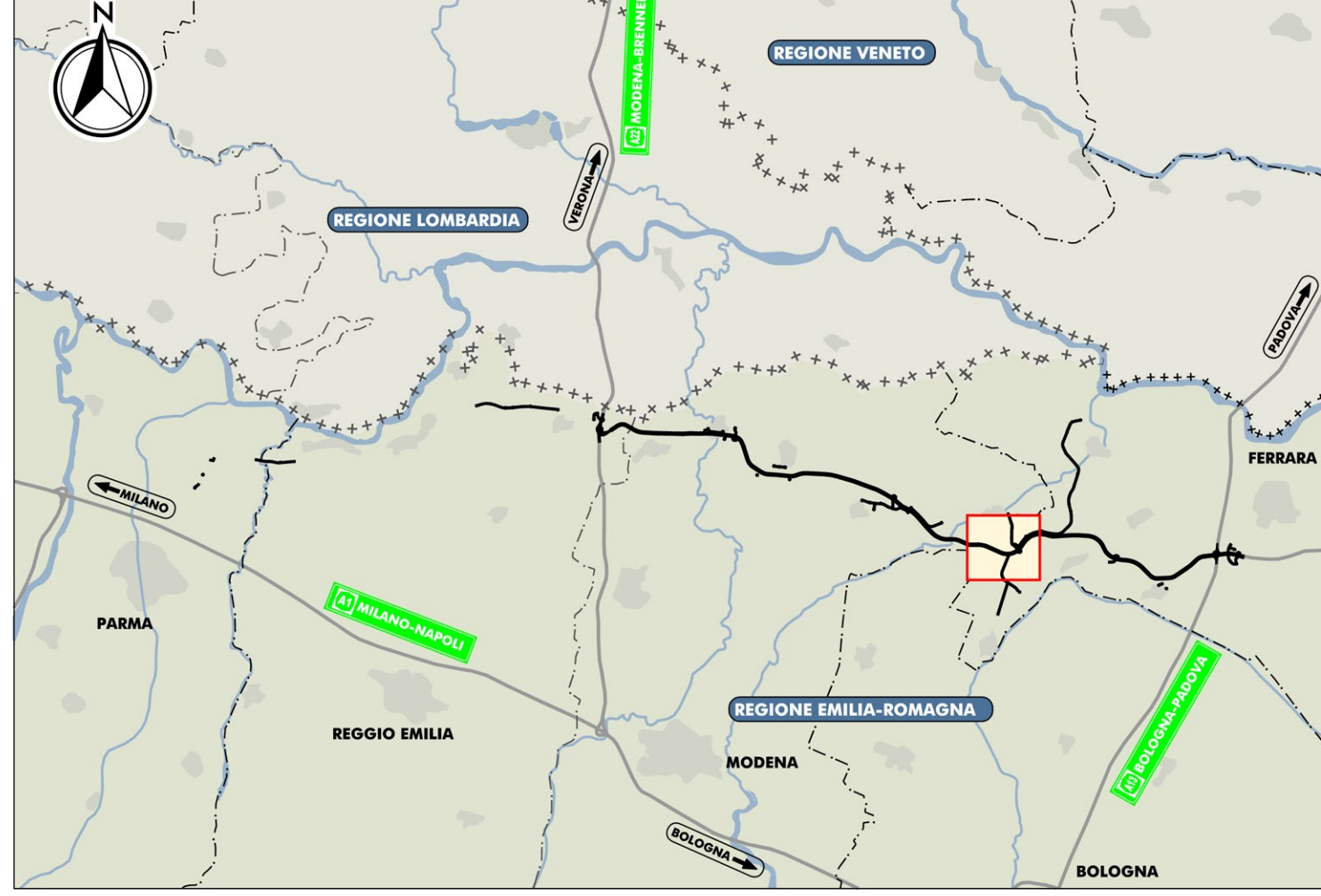
SCALA 1:10.000



LEGENDA

- TERRITORIO**
- CONFINI REGIONALI
 - CONFINI PROVINCIALI
 - CONFINI COMUNALI
 - CORSI D'ACQUA E PRESENZE IDROGRAFICHE PRINCIPALI
- INFRASTRUTTURE ESISTENTI**
- AUTOSTRADE
 - FERROVIE
 - STRADE STATALI
 - STRADE PROVINCIALI
- INFRASTRUTTURE DI PROGETTO**
- TRACCIATO AUTOSTRADALE DI PROGETTO
 - INTERVENTI LOCALI DI COLLEGAMENTO VIARIO AL SISTEMA AUTOSTRADALE
 - VIABILITÀ DI ADDUZIONE AL SISTEMA AUTOSTRADALE
- LAGHI, CORSI D'ACQUA E ACQUE SOTTERANEE (PTPR)**
- Art.18 Invasi ed alvei di laghi, bacini e corsi d'acqua
 - Art.17 Zone di tutela dei caratteri ambientali di laghi, bacini e corsi d'acqua
 - Art.28 Zone di tutela dei corpi idrici superficiali e sotterranei
- AMBITI DI TUTELA (PTPR)**
- Art.25 Zone di tutela naturalistica
 - Art.19 Zone di particolare interesse paesaggistico-ambientale
 - Art.23 Sistema dei terreni interessati dalla partecipazione
 - Art.23 Terreni interessati da bonifiche storiche e di pianura
 - Art.10 Sistema forestale
 - Art.20 Dossi di pianura
- ZONE ED ELEMENTI DI INTERESSE STORICO-ARCHEOLOGICO (PTPR)**
- Art.21 Zone di interesse archeologico
 - Art.21 Impianto storico della centuriazione
- INSEDIAMENTI STORICI (PTPR)**
- Art.22 Centri abitati di valore storico
 - Art.22 Insediamenti di valore storico testimoniale
- ZONE DI INTERESSE STORICO E TESTIMONIALE (PTPR)**
- Art.24 Viabilità storica
 - Art.24 Viabilità panoramica
- AREE DI VALORIZZAZIONE (PTPR)**
- Art.32 Progetti di tutela, recupero e valorizzazione
 - Art.32 Aree di studio
- RETE NATURA 2000**
- Siti di importanza comunitaria (SIC)
 - Zone di protezione speciale (ZPS)
 - Siti di importanza comunitaria/Zone protezione speciale (SIC/ZPS)
- RETE ECOLOGICA (PTCP Reggio Emilia, Modena, Ferrara)**
- Rete ecologica primaria
 - Rete ecologica secondaria
 - Corridoi ecologici primari
 - Corridoi ecologici secondari
 - Gangli ecologici pianiziali
 - Varchi ecologici
 - Principali punti di conflitto
 - Varchi a rischio
 - Rete ecologica direttrici esterne RE
- VINCOLI PAESAGGISTICI AI SENSI DEL D.LGS. 42/2004 E S.M.I.**
- Beni culturali ai sensi dell'art. 10 del D.Lgs. 42/2004 e s.m.i.
 - Fascia di rispetto dei corsi d'acqua pubblici (150m) ai sensi dell'art. 142 del D.Lgs. 42/2004 e s.m.i.

QUADRO D'UNIONE



IL CONCEDENTE: Regione Emilia-Romagna

IL CONCESSIONARIO: ARC AUTOSTRADA REGIONALE CISPADANA

AUTOSTRADA REGIONALE CISPADANA DAL CASELLO DI REGGIOLO-ROLO SULLA A22 AL CASELLO DI FERRARA SUD SULLA A13

CODICE C.U.P.: E81B080006009

PROCEDURA DI V.I.A. IN CORSO (ID_VIP: 2069): INTEGRAZIONE RICHIESTA DALLA DPCM DEL 24/11/2016 RELATIVA ALLA MODIFICA DEL TRACCIATO AUTOSTRADALE IN CORRISPONDENZA DELL'ANSA DEL FIUME PANARO E DELLO SCAVALCO DI STRADA MAESTRA GRANDE

STUDIO DI IMPATTO AMBIENTALE INTEGRAZIONE RICHIESTA DALLA DPCM DEL 24/11/2016 QUADRO DI RIFERIMENTO PROGRAMMATICO

VARIANTE SOVRAPPASSO STRADA MAESTRA GRANDE SINTESI DELLE PREVISIONI, DELLE TUTELE E DEI VINCOLI SOVRAORDINATI

IL PROGETTISTA: Arch. Sergio Beccarelli Ord. Arch. Prov. PR n. 377

RESPONSABILE INTEGRAZIONE PRESTAZIONI SPECIALISTICHE: Dott. Ing. PIETRO MAZZOLI

IL CONCESSIONARIO: Autostada Regionale Cispadana S.p.A. IL PRESIDENTE: Graziano Palmieri

IDENTIFICAZIONE ELABORATO: SIA.102.QPRM.04.02 DATA: GENNAIO 2017

SCALA: 1:10.000