



*Ministero dell' Ambiente  
e della Tutela del Territorio e del Mare*

COMMISSIONE TECNICA DI VERIFICA DELL'IMPATTO  
AMBIENTALE - VIA E VAS

IL SEGRETARIO

Direzione Generale per le  
Valutazioni e le Autorizzazioni Ambientali  
dgsalvanguardia.ambientale@pec.minambiente.it

OGGETTO I.D. VIP 2811 PROGETTO "RIFACIMENTO ELETTRORODOTTO 150 KV CORATO-BARI IND.LE 2 NEI COMUNI DI CORATO - RUVO DI PUGLIA - TERLIZZI - BITONTO - MODUGNO IN PROVINCIA DI BARI." TRASMISSIONE DOCUMENTAZIONE

Con riferimento a quanto in oggetto, ove non pervenuta, e per i conseguenti atti di competenza, di codesta Direzione Generale, si trasmette la comunicazione pervenuta dal Comitato Cittadino di difesa zona cuscinetto di Corato (Ba) e dall'Azienda agricola Santa Lucia Sas, acquisita al protocollo della scrivente con n. CTVA/2017/533, 22/07/2017.

Si saluta.

**Il Segretario della Commissione**

Avv. Sandro Campilongo

(documento informatico firmato digitalmente  
ai sensi dell'art. 24 D.Lgs. 82/2005 e ss.mm.ii.)

All. c/s

ID Utente: 3646  
ID Documento: CTVA-3646\_2017-0052  
Data stesura: 22/02/2017

Azienda Agricola Santa Lucia Sas, piazza Martiri 30, 80121 Napoli

Corato (Bari) 13.02.2017

VIA P.E.C.

[dgsalvanguardia.ambientale@pecminambiente.it](mailto:dgsalvanguardia.ambientale@pecminambiente.it)

**RACCOMANDATA AR**

Spett.le Ministero  
Ambiente Territorio e Mare  
Commissione VIA  
via C. Colombo, 44  
00147 -Roma

MINISTERO DELL'AMBIENTE E DELLA TUTELA  
DEL TERRITORIO E DEL MARE  
Commissione Tecnica per le valutazioni ambientali

REGISTRO UFFICIALE - INGRESSO  
Prot. 0000533/CTVA del 22/02/2017-----

Oggetto: elettrodotto 150kV Corato-Bari Ind.2 - Proponente TERNA S.p.a. Procedura V.I.A.

I sottoscritti, quali parti interessate dall'attraversamento della linea in oggetto, depositano agli atti della procedura elementi analitici e di fatto non rilevati in sede di accesso agli atti, in particolare dalla relazione fotografica datata 30.11.15, e relativi a immobili destinati a residenze stabili, edificati nel 2016:

1. Fig. 1 e 2 da cui si evince una ristrutturazione di immobile destinato a stabile abitazione, censita al fg. 48 part. 78 e presente in relazione fotografica Terna SpA sol quale "casa disabitata", perché tale ante ristrutturazione munita di licenza;
2. Fig. 3 relativa ad immobile censito al fg. 55 p.lle 104/128 destinato a stabile abitazione da parte di giovane e fresca coppia di sposi. Con stato dei luoghi difforme rispetto alla foto n. 38 presente nella sopra citata relazione fotografica del 30.11.15.
3. Fig. 4 da cui si evince un ampliamento di oltre 200 mq di immobile, munito di regolare licenza, censito al fg. 48 p.lla 714 e destinato anch'esso a stabile abitazione. Con stato dei luoghi difforme rispetto alla foto n.28 presente nella sopra citata relazione fotografica del 30.11.15;
4. Fig. 6, 7, ed 8 da cui si evince nota criticità rilevata il 30.10.08 (prop. Leuci in piena DPA, utilizzata come stabile abitazione). E non più presente negli elaborati progettuali Terna SpA datati 10.4.14.

Tanto premesso, i sottoscritti, anche a titolo di collaborazione costruttiva e volontaria

CHIEDONO

- A) di essere convocati in conferenza dei servizi per mettere a disposizione della procedura e della on.le Commissione VIA destinataria, le proprie conoscenze del territorio, quali residenti stabili in loco;
- B) di essere ricevuti dalla Commissione VIA al solo fine di esporre realtà stessa del territorio, e le criticità rilevate, presenti e future.

Con osservanza,

Cataldo Lotito, in proprio e nella qualità di rappresentante del Comitato in epigrafe: 

Dr. Roberto Perrone Capano, nella qualità di Amministratore "Azienda Agricola Santa Lucia Sas":



AZIENDA AGRICOLA

*Santa Lucia*

Allegati:

- 1) copia documento identità dr. Roberto Perrone Capano, soggetto istante;
- 2) n. 4 pagine con foto e figure relative a criticità specifiche, numerate dalla N.1 alla N.8.

Fig. 1




La natura residenziale dell'area è evidente visto che l'immobile in figura 1 al fg. 48 p. la 78 è in ristrutturazione.

L'immobile indicato sulle mappe come "casa disabitata" si trasformerà presto in un edificio ad uso residenza stabile.

figura 2

Fig. 2



*Santa Maria*

ALL.2

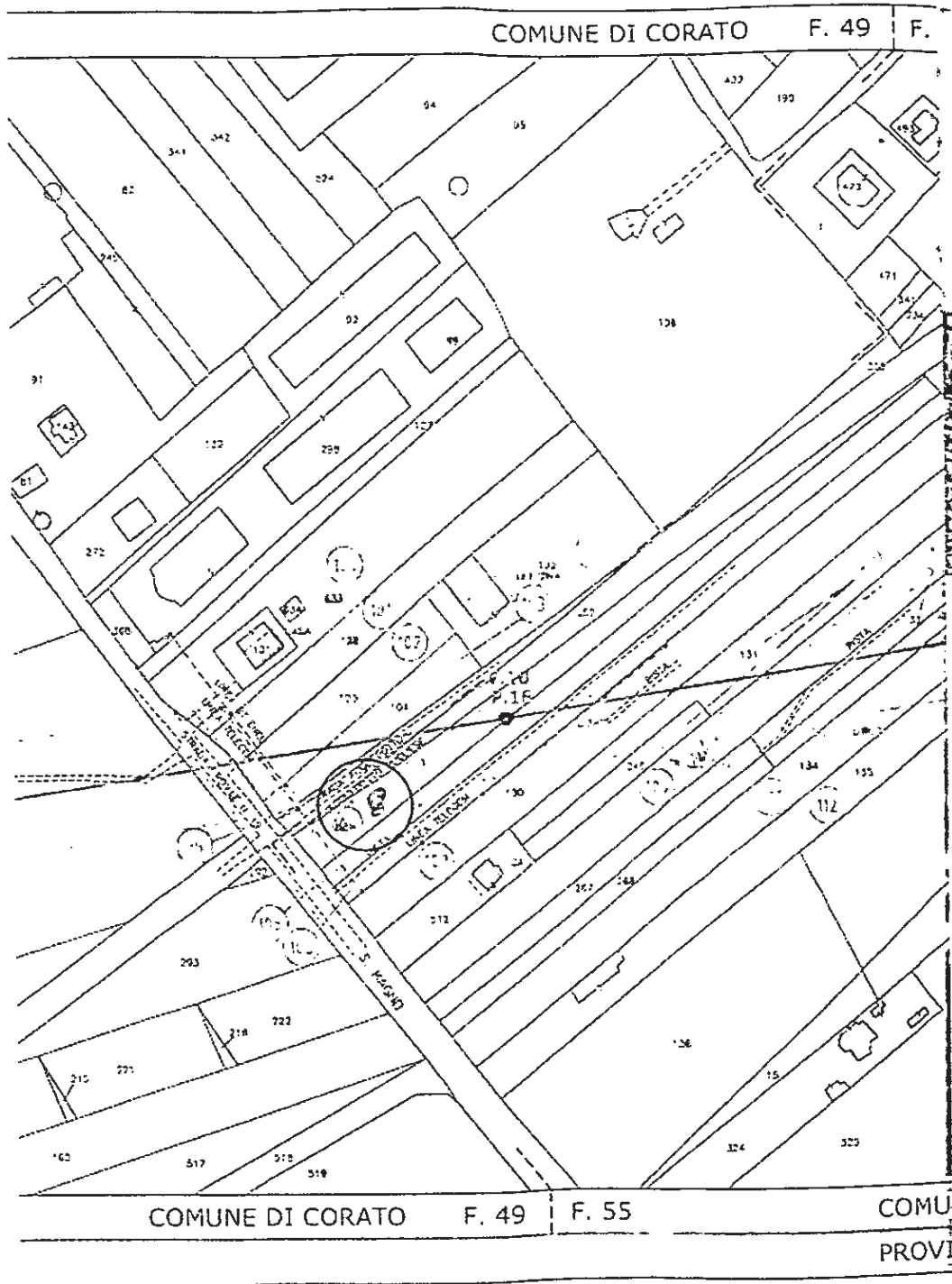



Fig.3




L'immobile in figura 3 insiste nell'area cerchiata sulla mappa al foglio 55 p.la 104/128.

L'immobile in oggetto, forse non presente sulle mappe, è sorto negli ultimi due anni, con regolare autorizzazione, e presto diventerà residenza stabile di giovani sposi.

AZIENDA AGRICOLA  
*Sant'Alba*




Fig. 4



In figura 4 l'immobile censito come " deposito" al foglio 48 p.la 714 è oggetto di lavori in corso figura. 5 finalizzati alla realizzazione di un immobile destinato ad uso residenziale stabile. Come ovvio tali lavori godono di regolari autorizzazioni comunali.

Fig. 5




PAZIENDA AGRICOLA  
S. M. A. S.

Santini  
AZIENDA SCHEPPA

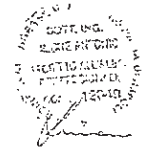
LEGGENDA

Fig. 6

- ASSE LINEA AT 150 KV ESISTENTE DA RINNOVARE
- LINEA AT 150 KV DA SMANTELLARE
- LINEA AT 150 KV FUTURA
- ⊕ PALO AT 150 KV ESISTENTE DA NON SOSTITUIRE
- ⊕ PALO AT 150 KV DA SMANTELLARE
- ⊕ PALO AT 150 KV FUTURO



PROVE LEUCI Tr. 1 p.3 e p.4 Comune di Corato Sp. 22 part. 1132  
Unica fabbricato ricadente nella fascia Dpa comunale e distando la  
che l'installazione magnetica è inferiore di 3 metri da Ved. Regione CEU




CC	30/10/08	PRIMA EMISSIONE	A. Cocchi	P. Russo	A. Limone
REV.	DATA	DESCRIZIONE DELLA REVISIONE	ELABORATO	VERIFICATO	APPROVATO
PROGETTO		D-E-23077G1-B-FX-DPA01			
PRODOTTO		Terna			
WBS		ELETTRODOTTO 150 KV CP CORATO - CP BARI IND. 2			
REVISIONI DEL DOC. TERNA		PLANIMETRIA CON FASCIA DPA 1° TRONCO			
CLASSIFICAZIONE DI SICUREZZA		DAL PORTALE DI CORATO AL P.39			
NOME DEL FILE		SCAL. C.A.	FORMATO	SCALA	FUSCO
D-E-23077G1-B-FX-DPA01		1 UNITA'=2	8200x300	1:2000	/

LEGGENDA

Fig. 8

- ASSE LINEA AT 150 KV ESISTENTE DA RINNOVARE
- LINEA AT 150 KV DA SMANTELLARE
- LINEA AT 150 KV FUTURA
- ⊕ PALO AT 150 KV ESISTENTE DA NON SOSTITUIRE
- ⊕ PALO AT 150 KV DA SMANTELLARE
- ⊕ PALO AT 150 KV FUTURO
- MAIERO PIANO



CC	10/04/2014	PRIMA EMISSIONE	M. Pomicino	M. D'Angelo	A. Limone
REV.	DATA	DESCRIZIONE DELLA REVISIONE	ELABORATO	VERIFICATO	APPROVATO
PROGETTO		DE23122B1CFXP0001.B			
PRODOTTO		Terna Rete Italia			
WBS		ELETTRODOTTO 150 KV CP CORATO - CP BARI IND. 2			
REVISIONI DEL DOC. TERNA		PLANIMETRIA ELENCO PROPRIETARI 1° TRONCO - TRATTO B			
CLASSIFICAZIONE DI SICUREZZA		DAL PORTALE DI CORATO AL P.39			
NOME DEL FILE		SCAL. C.A.	FORMATO	SCALA	FUSCO
Planimetria.dwg		1 UNITA'=2	8200x300	1:2000	/

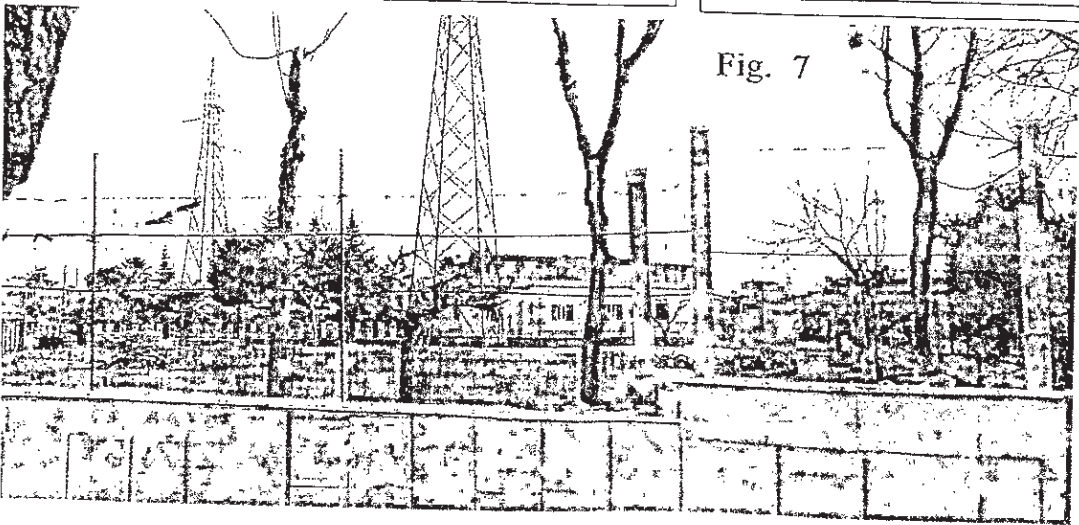


Fig. 7

In figura 6 il frontespizio del primo progetto presentato in data 30/10/2008 evidenzia la criticità della proprietà Leuci figura 7.

Evidenziamo il fatto che nel progetto presentato il 10/04/2014 figura 8 tale criticità non è più presente, nonostante si tratti di un progetto sovrapponibile al precedente.

**Oggetto:** ACCETTAZIONE: deposito agli atti progetto Terna Elettrodotto Bari Industriale 2 150

Kv: Procedimento Mise EL 150

**Mittente:** posta-certificata@pec.aruba.it

**Data:** 13/02/2017 20:22

**A:** rpc@arubapec.it

COPIA

## Ricevuta di accettazione

---

Il giorno 13/02/2017 alle ore 20:22:54 (+0100) il messaggio  
"deposito agli atti progetto Terna Elettrodotto Bari Industriale 2 150 Kv: Procedimento Mise  
EL 150" proveniente da "rpc@arubapec.it"  
ed indirizzato a:  
dgsalvanguardia.ambientale@pecminambiente.it ("posta ordinaria")

Il messaggio è stato accettato dal sistema ed inoltrato.

Identificativo messaggio: opec282.20170213202254.14339.08.1.65@pec.aruba.it

—Allegati:—

---

dati-cert.xml

823 bytes

AZIENDA AGRICOLA  
*Santa Maria*