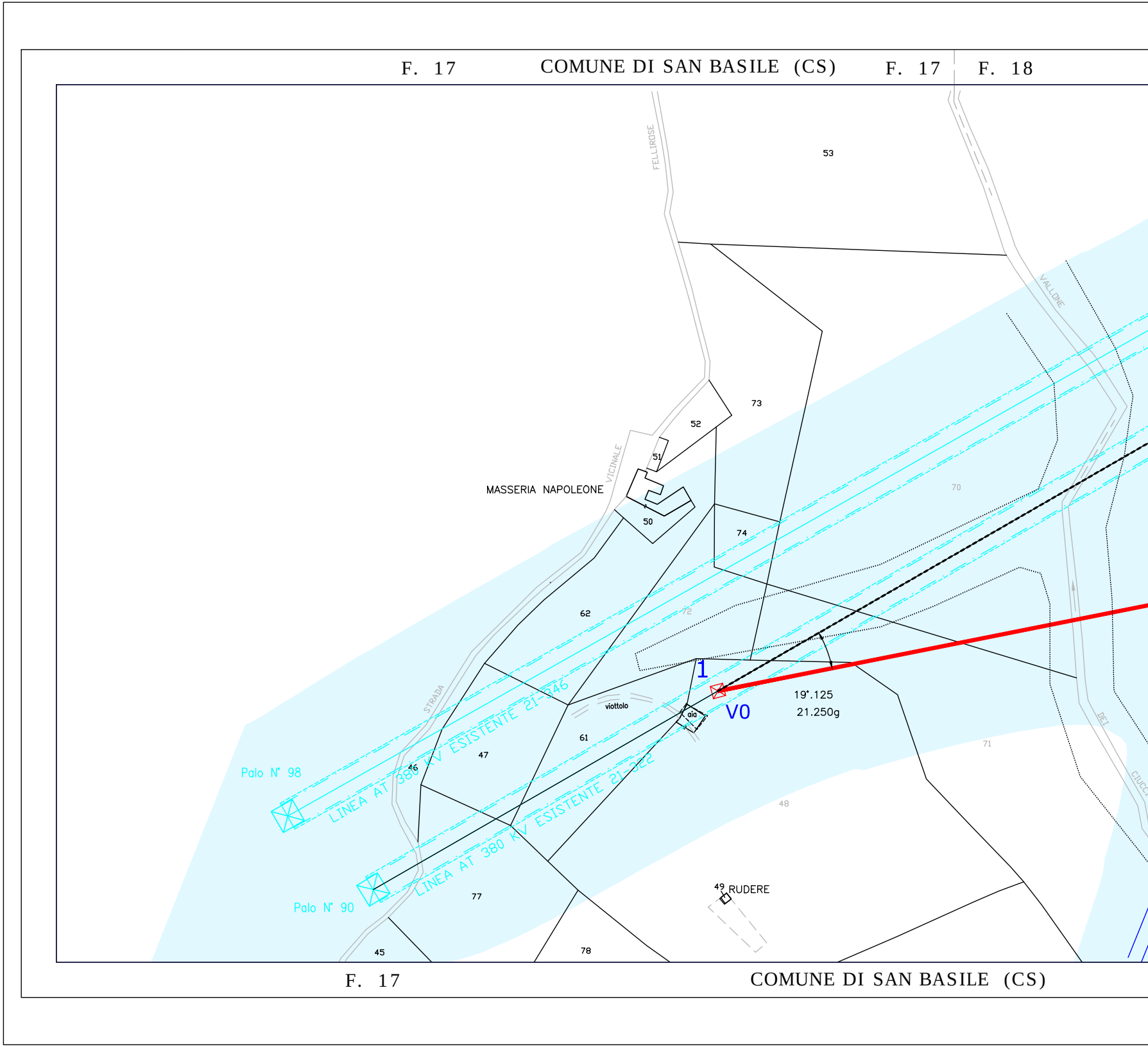
F. 17
COMUNE DI SAN BASILE (CS)
F. 17
F. 18
FELLIROSE
53
73
52
51
MASSERIA NAPOLEONE
VICINALE
50
74
62
72
70
VALLONE
1
V0
19°.125
21.250g
viottolo
aia
61
47
46
STRADA
Palo N° 98
LINEA AT 380 KV ESISTENTE 21-346
LINEA AT 380 KV ESISTENTE 21-322
Palo N° 90
77
48
71
DEI
49
RUDERE
45
78
F. 17
COMUNE DI SAN BASILE (CS)

COMUNE DI SAN BASILE (CS) F. 18 F. 21 COMUNE DI SAN

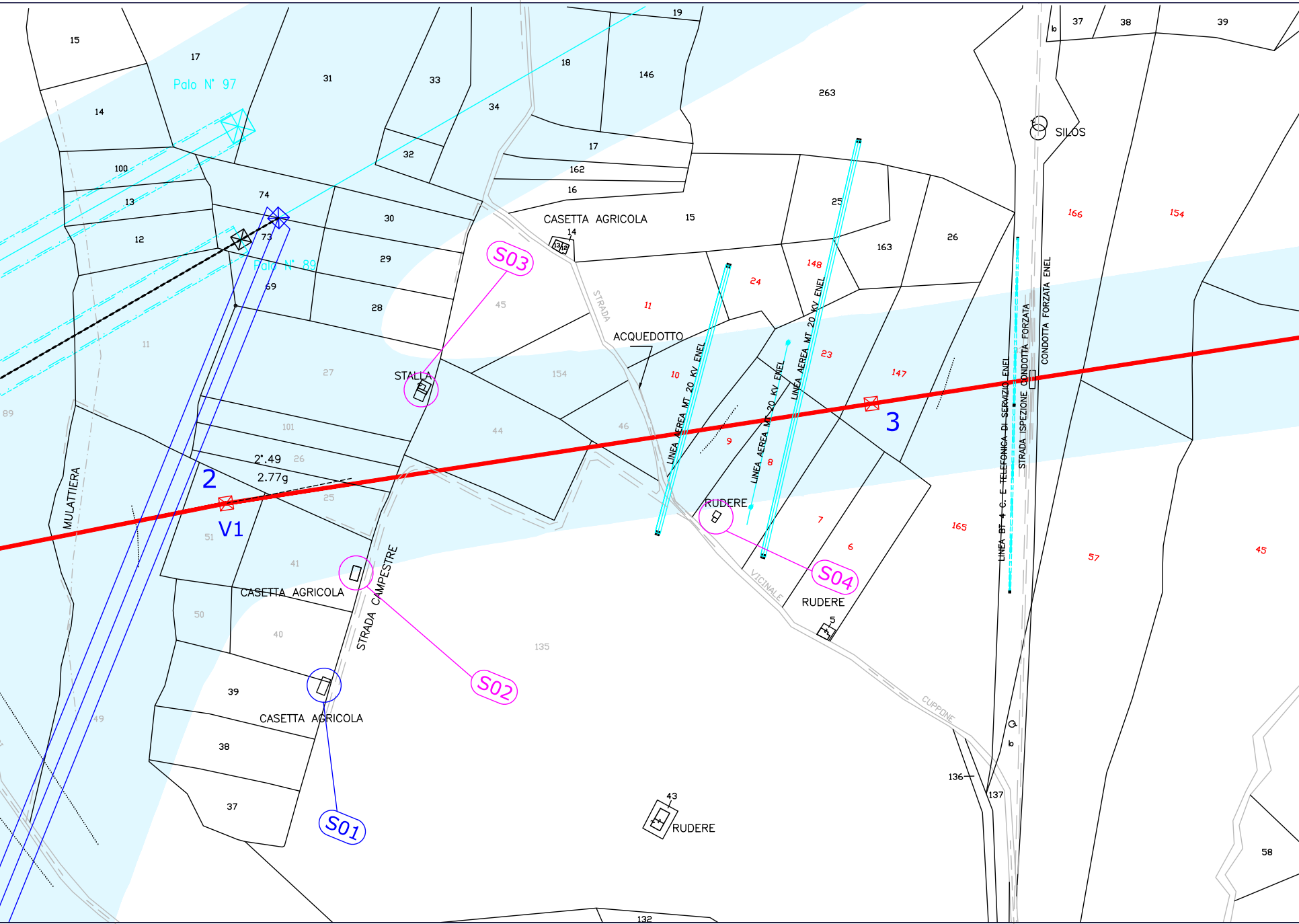
Palo N° 97
Palo N° 89
MULATTIERA
STRADA CAMPESTRE
STRADA
STRADA VICINALE CUPPONE
CASETTA AGRICOLA
STALLA
ACQUEDOTTO
RUDERE
SILOS
LINEA AEREA MT 20 KV ENEL
LINEA BT 4 C. E TELEFONICA DI SERVIZIO ENEL
STRADA ISPEZIONE CONDOTTA FORZATA
CONDOTTA FORZATA ENEL
2°.49
2.77g
V1
2
3
S01
S02
S03
S04
15
17
14
100
13
12
31
33
34
32
74
73
69
30
29
28
27
11
89
101
26
25
51
41
50
40
39
38
37
49
18
146
19
17
162
16
15
14
263
25
148
24
11
45
154
44
46
10
9
8
23
147
163
26
7
6
5
135
43
132
136
137
166
154
165
57
45
58
37
38
39

F. 17 F. 19 COMUNE DI SAN BASILE (CS) F. 19 F. 21

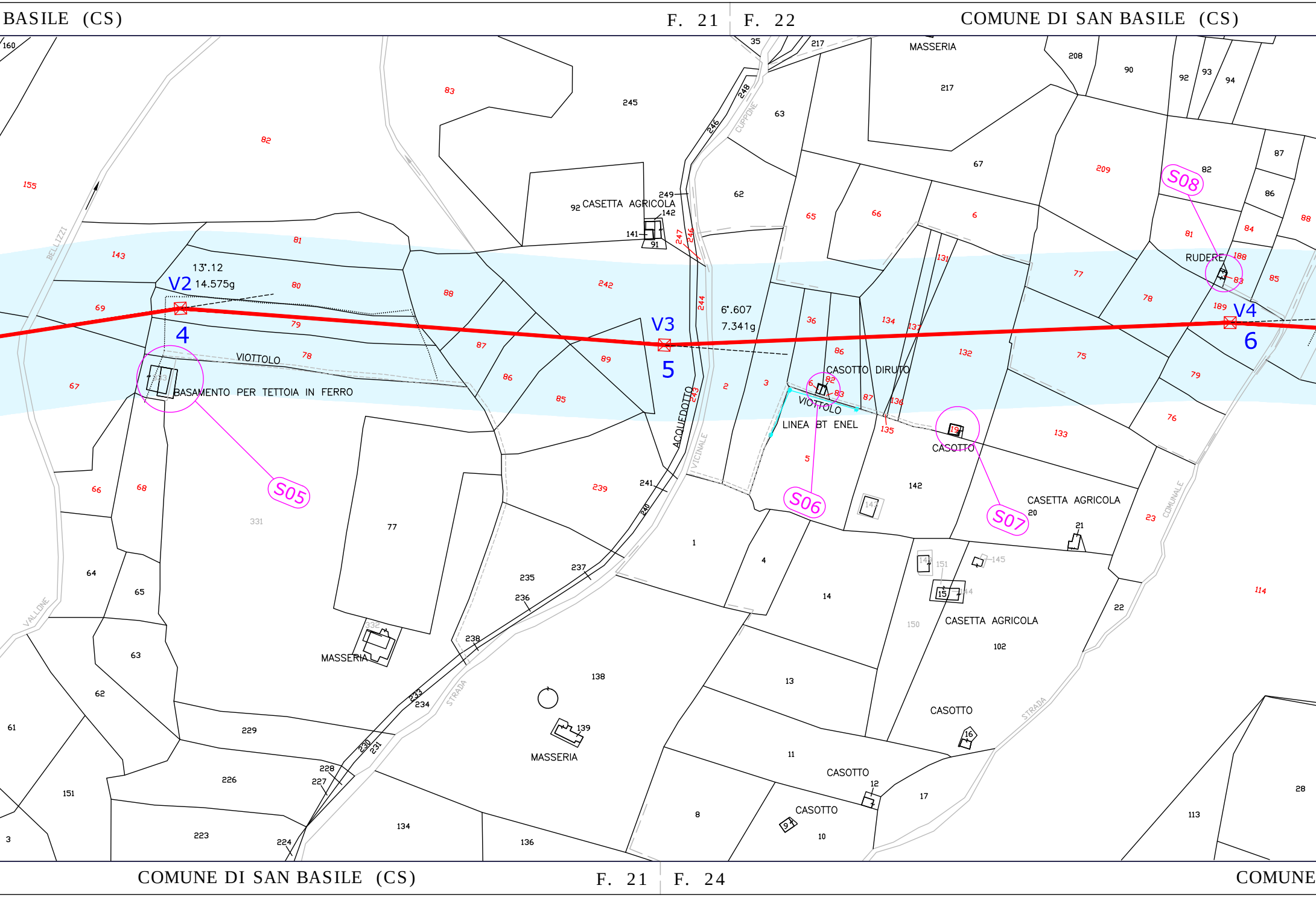
BASILE (CS)
F. 21
F. 22
COMUNE DI SAN BASILE (CS)
MASSERIA
V2
13°.12
14.575g
4
V3
6°.607
7.341g
5
V4
6
S05
S06
S07
S08
CASETTA AGRICOLA
VIOTTOLO
BASAMENTO PER TETTOIA IN FERRO
ACQUEDOTTO
VICINALE
CUPPONE
BELLIZZI
VALLONE
CASOTTO DIRUTO
VIOTTOLO
LINEA BT ENEL
CASOTTO
RUDERE
CASETTA AGRICOLA
CASETTA AGRICOLA
COMUNALE
STRADA
MASSERIA
MASSERIA
CASOTTO
CASOTTO
CASOTTO
STRADA
COMUNE DI SAN BASILE (CS)
F. 21
F. 24
COMUNE

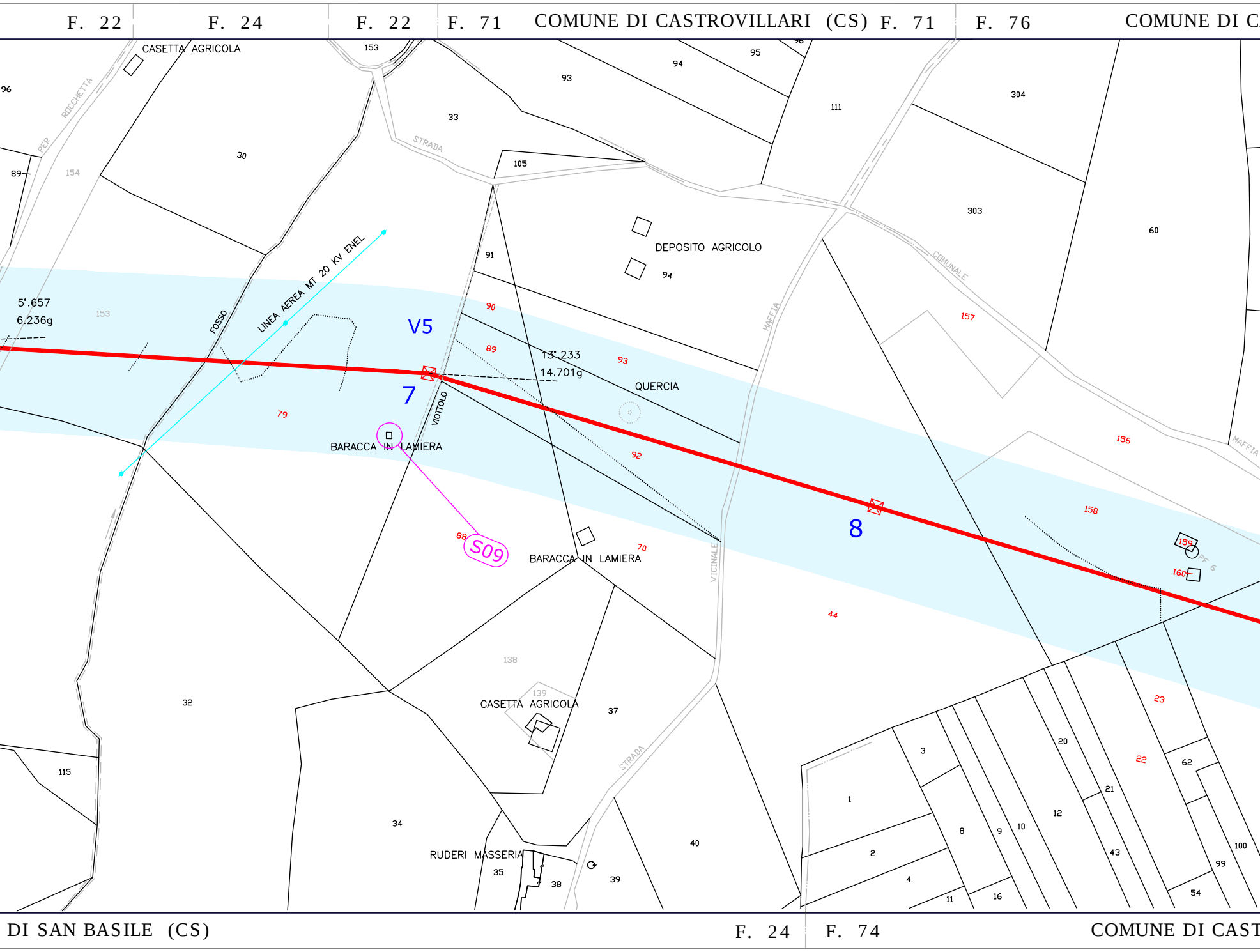
F. 22
F. 24
F. 22
F. 71
COMUNE DI CASTROVILLARI (CS)
F. 71
F. 76
COMUNE DI C
CASETTA AGRICOLA
96
PER
ROCCHETTA
89
154
30
153
33
STRADA
105
93
94
95
96
111
304
303
60
COMUNALE
91
DEPOSITO AGRICOLO
94
LINEA AEREA MT 20 KV ENEL
FOSSO
5°.657
6.236g
153
V5
90
89
13°.233
14.701g
93
QUERCIA
157
MAFFIA
7
VIOTTOLO
79
BARACCA IN LAMIERA
92
156
MAFFIA
8
158
159
PF 6
160
88
S09
BARACCA IN LAMIERA
70
VICINALE
44
138
139
CASETTA AGRICOLA
37
STRADA
32
23
20
22
62
3
21
1
8
9
10
12
43
100
99
2
4
11
16
54
115
34
40
RUDERI MASSERIA
35
38
39
DI SAN BASILE (CS)
F. 24
F. 74
COMUNE DI CAST

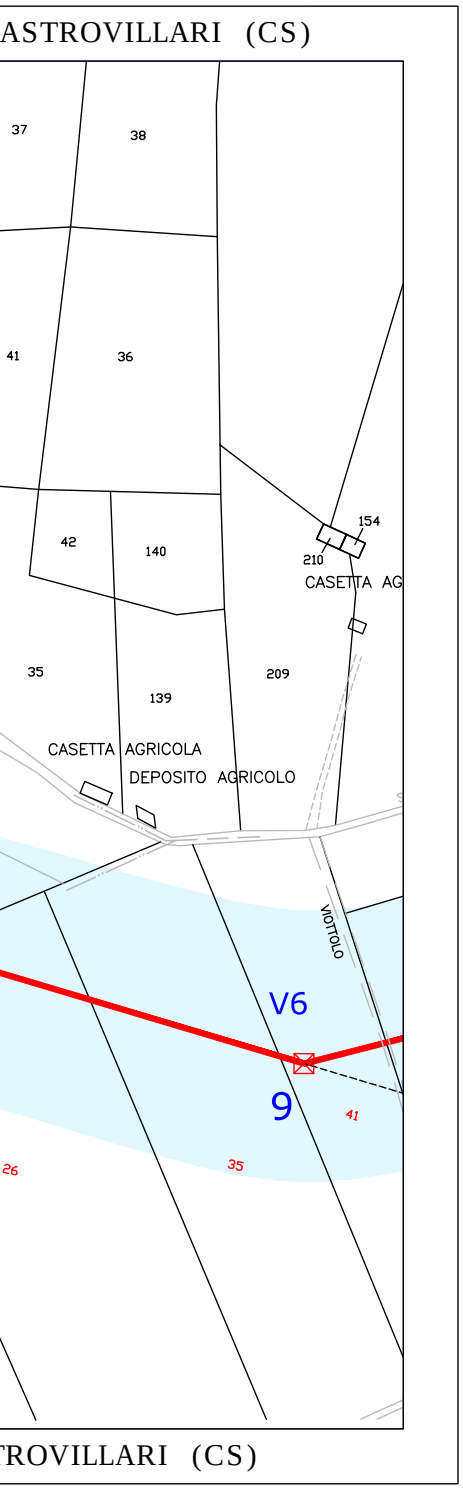
ASTROVILLARI (CS)
37
38
41
36
154
210
42
140
CASETTA AG
35
139
209
CASETTA AGRICOLA
DEPOSITO AGRICOLO
VIOTTOLO
V6
9
41
26
35
TROVILLARI (CS)

LEGENDA

━━━ Elettrodotto da realizzare

━━━ Tratto autorizzato da tesare (Dec. ATEN 6102 7 ott. 2002)

━━━ Elettrodotti esistenti

------------------- Tratto di elettrodotto da demolire

☒ Sostegni da realizzare

☒ Sostegno da montare

☒ Sostegni esistenti

☒ Sostegno esistente da demolire

▨ Fascia DPA

SXX Strutture potenzialmente sensibili

SXX Strutture potenzialmente sensibili escluse dalla DPA

N.B.: SOSTEGNI NON IN SCALA

REVISIONI					
01	16/12/2016	Aggiornamneto catastale e DPA	E.Tapolin ING-REA-PRICS	N.Speranza ING-REA-PRICS	M.Bennato ING-REA-PRICS
00	29/01/2010	PRIMA EMISSIONE	M. De Marco - A. Stabile SRI-PRI-NA	N. Speranza SRI-PRI-NA	P. Paterno SRI-PRI-NA
N.	DATA	DESCRIZIONE	ELABORATO	VERIFICATO	APPROVATO

TIPOLOGIA DELL'ELABORATO	CODIFICA DELL'ELABORATO
PLANIMETRIA	DEFR06003BGL00101

Terna

PROGETTO

TE-FR-06-003

RICAVATO DAL DOC. TERNA

CLASSIFICAZIONE DI SICUREZZA

TITOLO

Elettrodotto ST 380 kV Laino - Altomonte 2

Planimetria Catastale 1:2000 con indicazione della DPA

COMUNE SAN BASILE

NOME DEL FILE	SCALA CAD	FORMATO	SCALA	FOGLIO
DEFR06003BGL00101_01.dwg	1 unità =		1 : 2000	1 / 4

Questo documento contiene informazioni di proprietà Terna S.p.A. e deve essere utilizzato esclusivamente dal destinatario in relazione alle finalità per le quali è stato ricevuto. E' vietata qualsiasi forma di riproduzione o di divulgazione senza l'esplicito consenso di Terna S.p.A.

This document contains information proprietary to Terna S.p.A. and it will have to be used exclusively for the purposes for which it has been furnished. Whichever shape of spreading or reproduction without the written permission of Terna S.p.A. is prohibit.