F. 76 F. 75 COMUNE DI CASTROVILLARI (CS) F. 75 F. 68

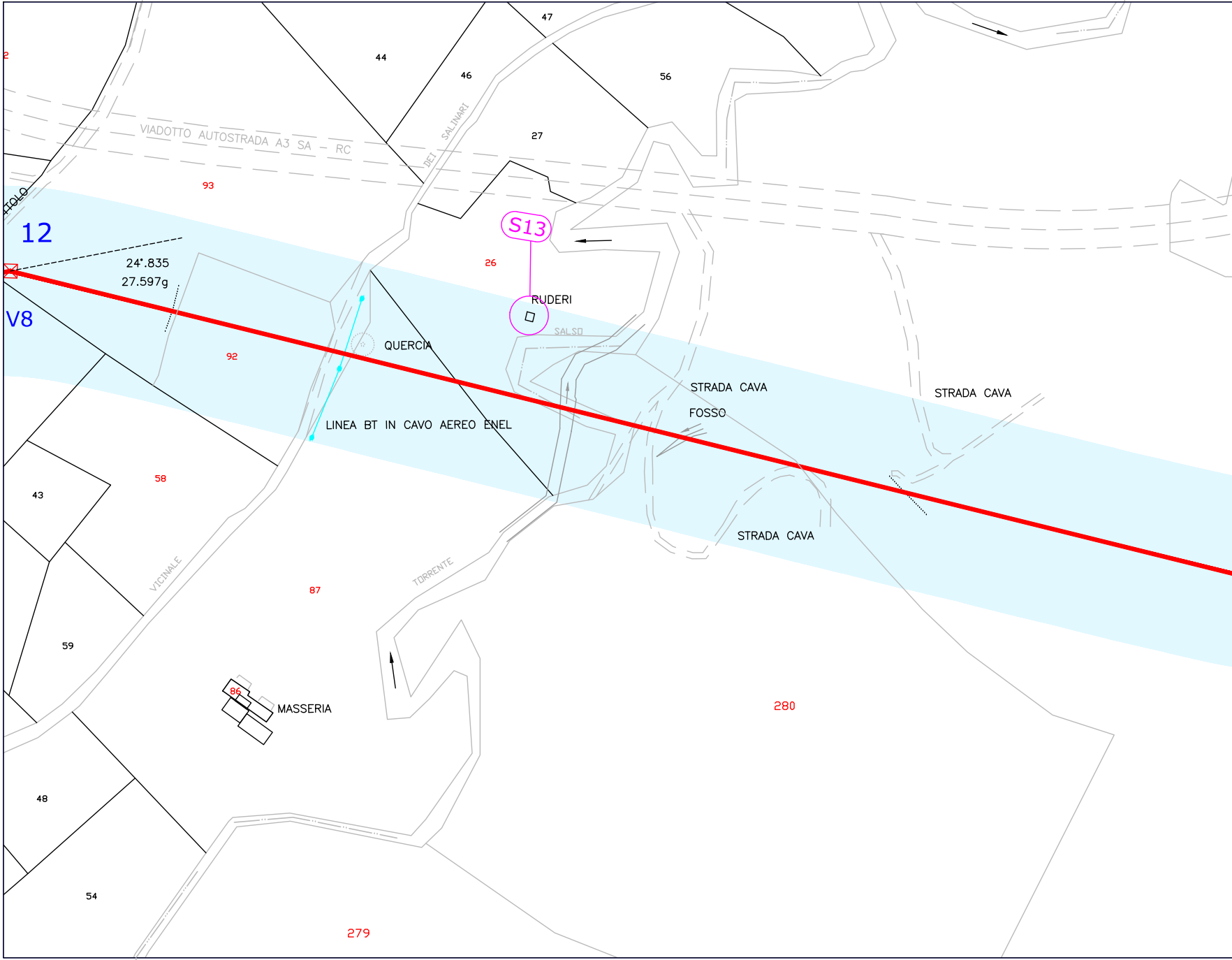
2
44
47
46
56
27
VIADOTTO AUTOSTRADA A3 SA - RC
DEI SALINARI
IOLO
93
12
S13
26
24°.835
27.597g
V8
RUDERI
SALSO
92
QUERCIA
STRADA CAVA
STRADA CAVA
FOSSO
LINEA BT IN CAVO AEREO ENEL
58
43
STRADA CAVA
VICINALE
TORRENTE
87
59
86
MASSERIA
280
48
54
279

F. 75 F. 68 COMUNE DI SARACENA (CS)

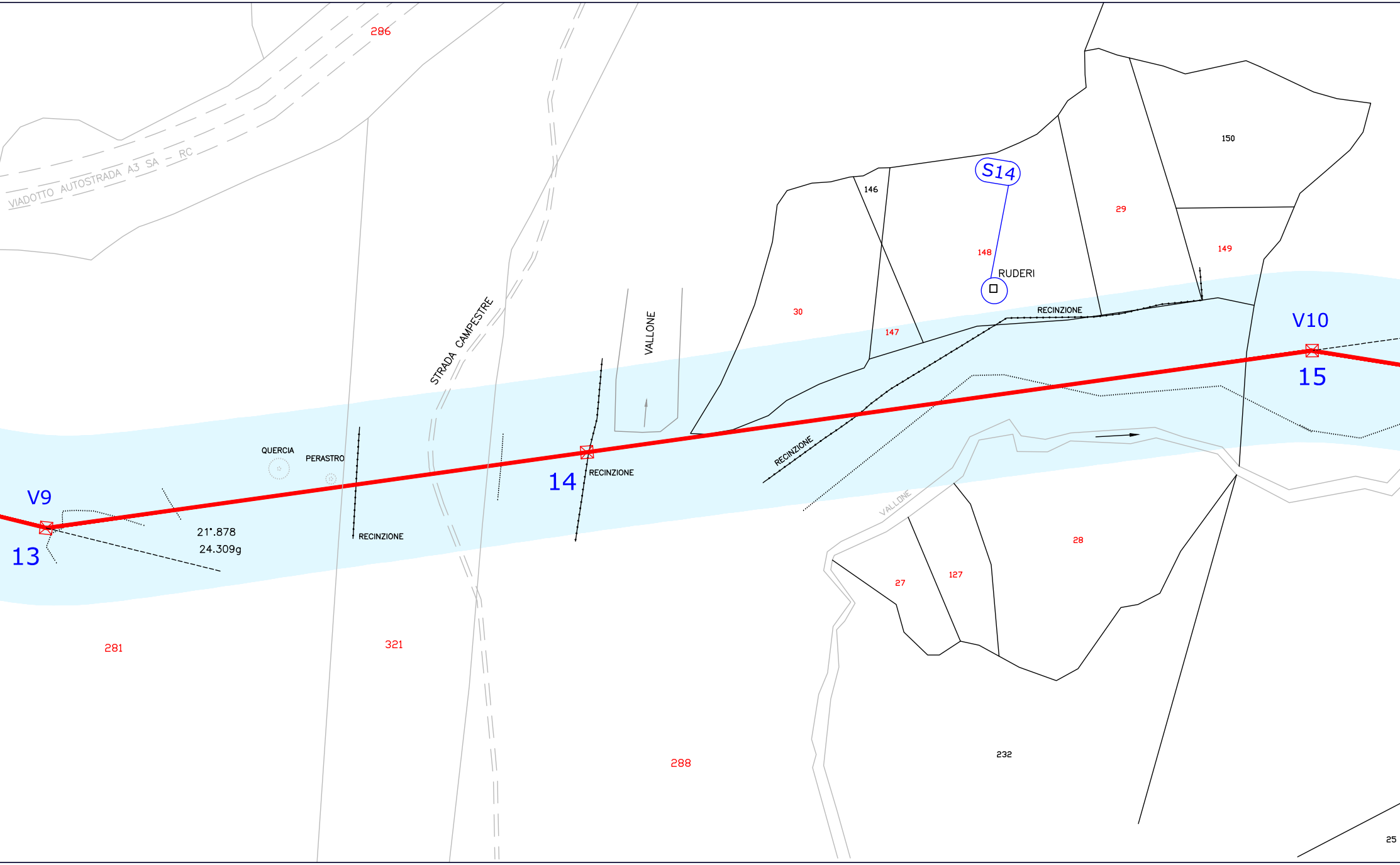
286
VIADOTTO AUTOSTRADA A3 SA – RC
STRADA CAMPESTRE
VALLONE
146
S14
150
29
148
149
RUDERI
30
RECINZIONE
147
V10
15
QUERCIA
PERASTRO
V9
14
RECINZIONE
RECINZIONE
21°.878
24.309g
13
RECINZIONE
VALLONE
28
27
127
281
321
288
232
25

(CS)

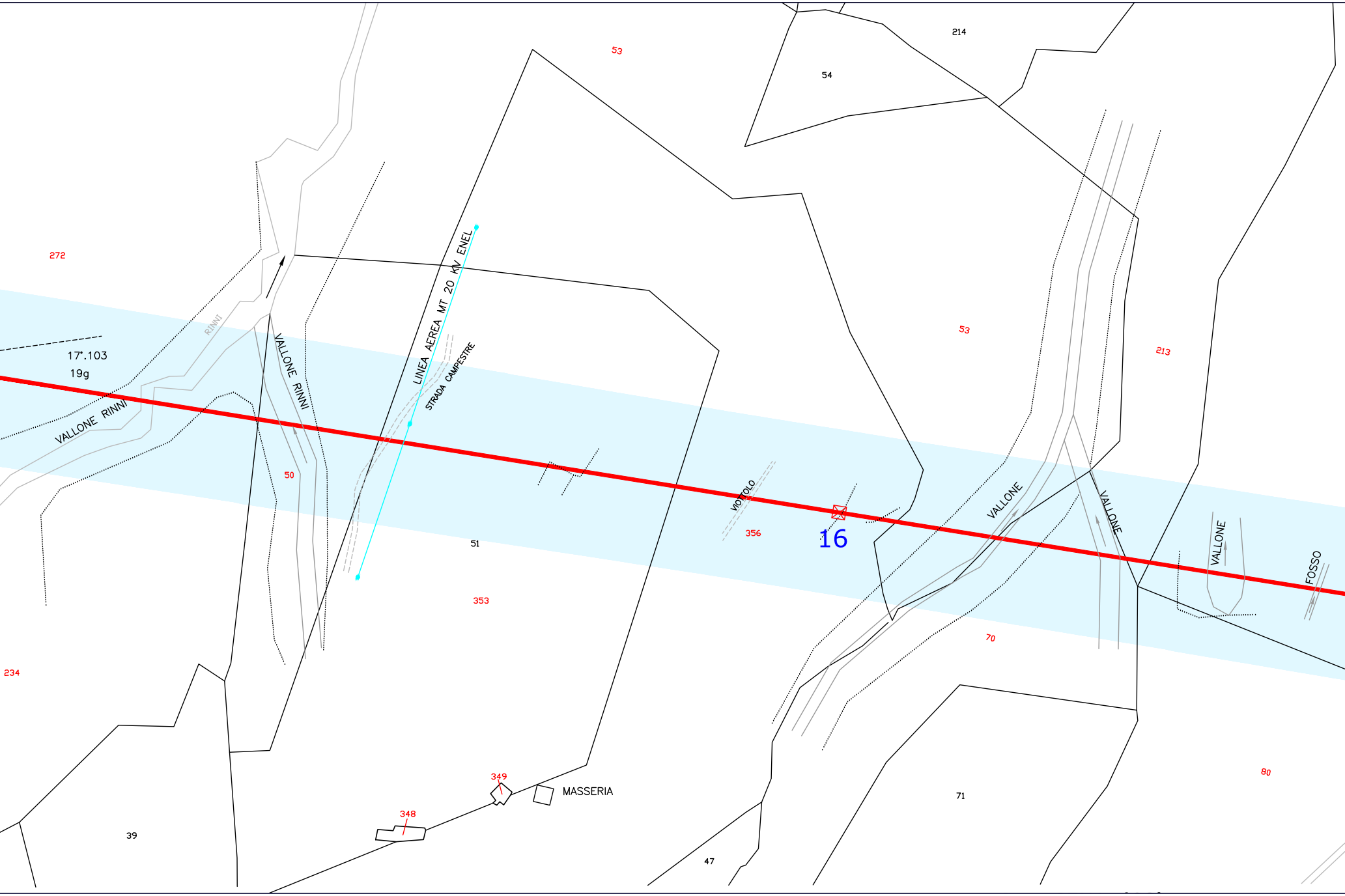
53
214
54
272
RINNI
17°.103
19g
VALLONE RINNI
VALLONE RINNI
LINEA AEREA MT 20 KV ENEL
STRADA CAMPESTRE
53
213
50
51
353
VIOTTOLO
356
16
VALLONE
VALLONE
VALLONE
FOSSO
70
234
349
348
MASSERIA
39
47
71
80

COMUNE DI SARACENA (CS) F. 68

COMUNE DI SARACENA (CS)

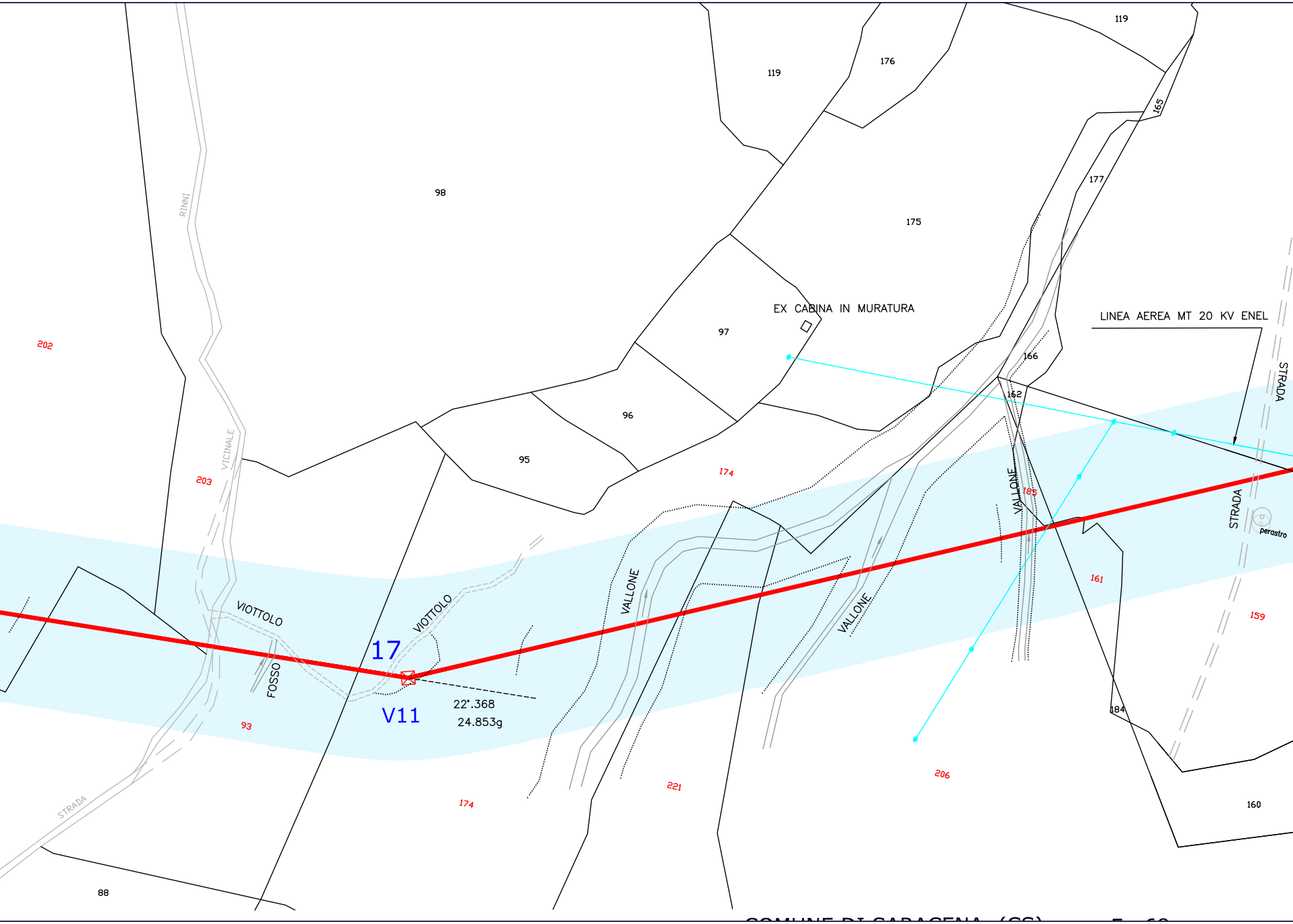

119
176
119
165
177
175
98
97
96
95
EX CABINA IN MURATURA
LINEA AEREA MT 20 KV ENEL
STRADA
166
162
RINNI
VICINALE
202
203
174
VALLONE
185
STRADA
perastro
161
159
VIOTTOLO
VIOTTOLO
17
V11
22°.368
24.853g
FOSSO
VALLONE
VALLONE
93
184
221
206
174
160
STRADA
88

COMUNE DI SARACENA (CS) F. 68

F. 68 F. 75 COMUNE DI SARACENA (CS)

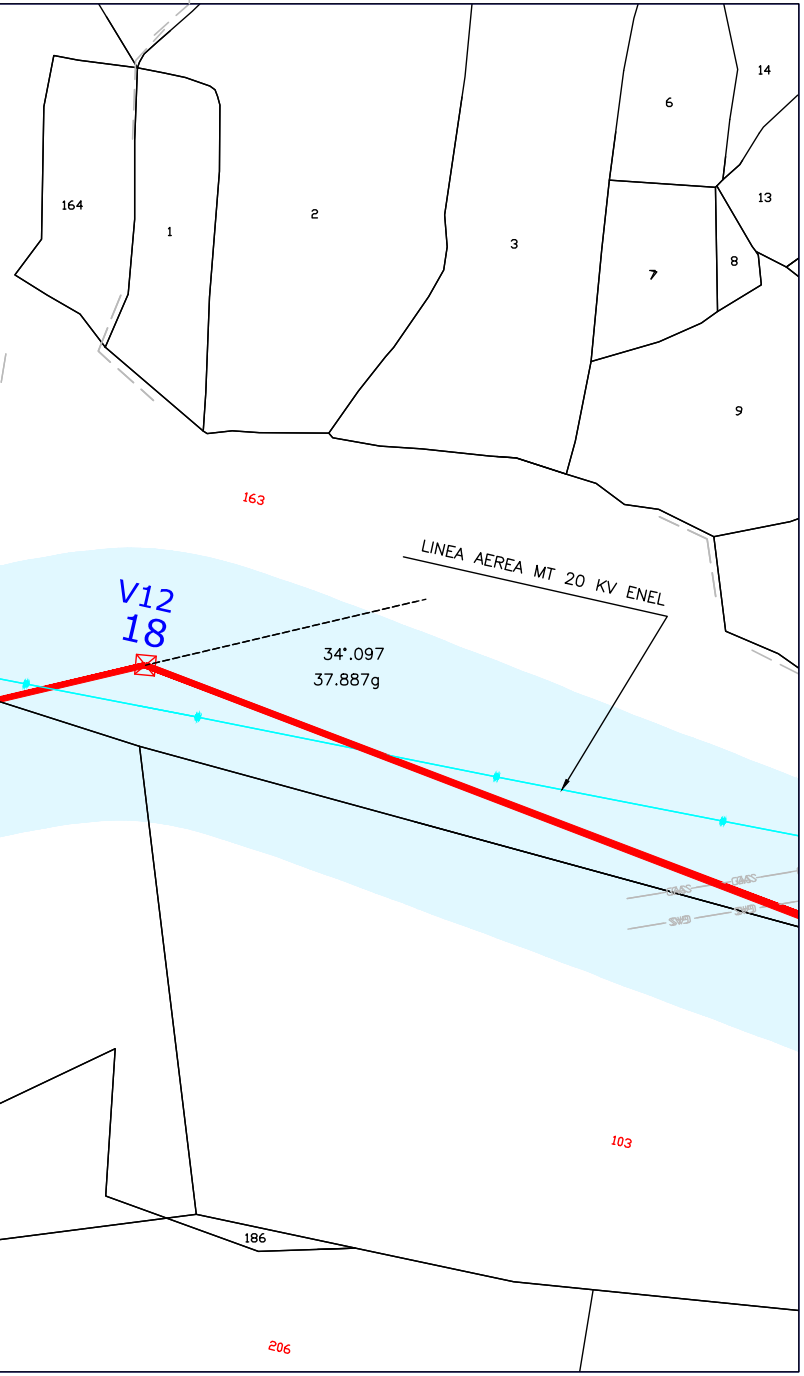
164
1
2
3
6
14
13
7
8
9
163
LINEA AEREA MT 20 KV ENEL
V12
18
34°.097
37.887g
GAS
103
186
206

F. 68

F. 68 F. 75

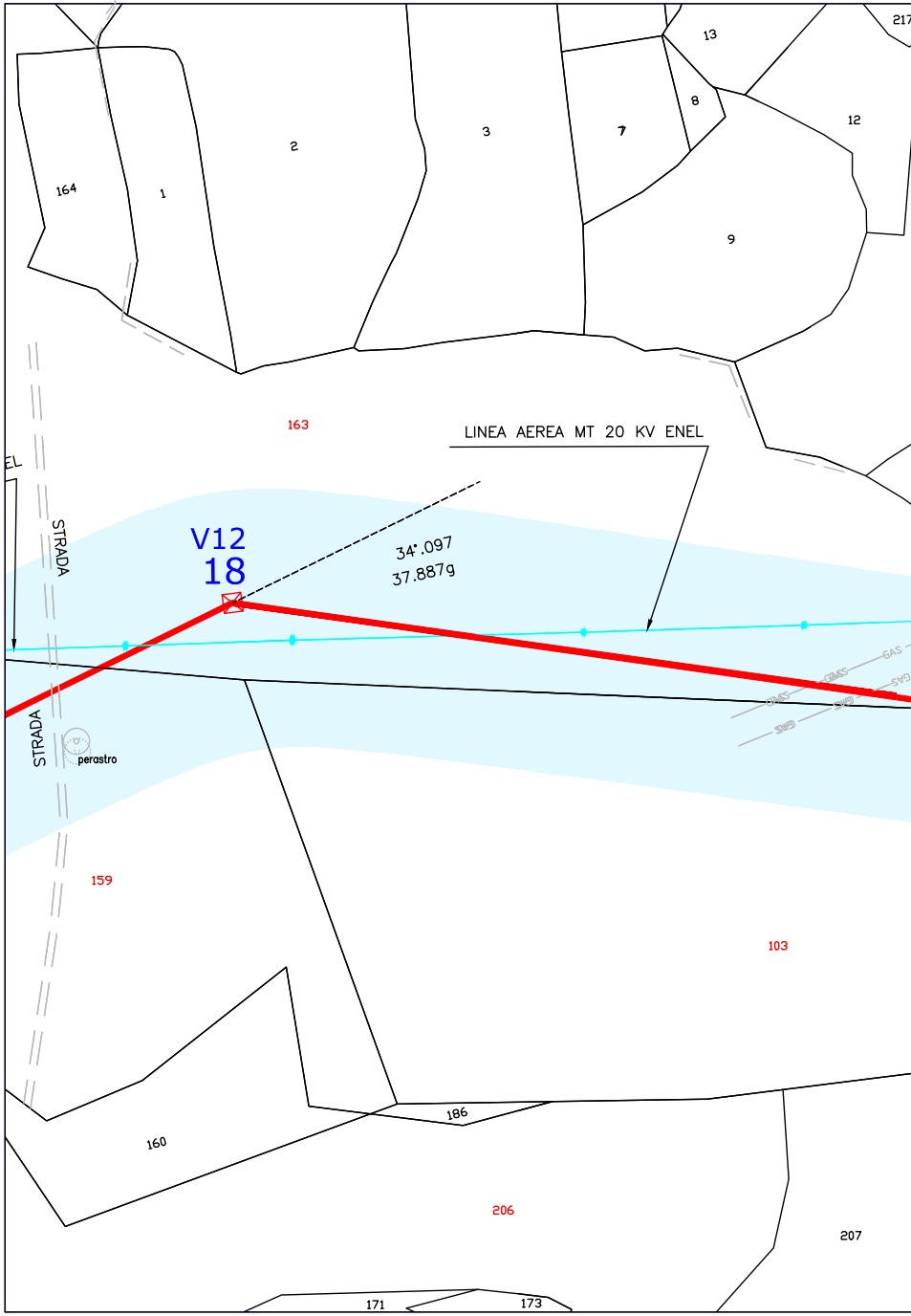
217
13
8
12
2
3
7
164
1
9
163
LINEA AEREA MT 20 KV ENEL
EL
STRADA
V12
18
34°.097
37.887g
GAS
perastro
STRADA
159
103
186
160
206
207
171
173

COMUNE DI SARACENA (CS)

F. 6

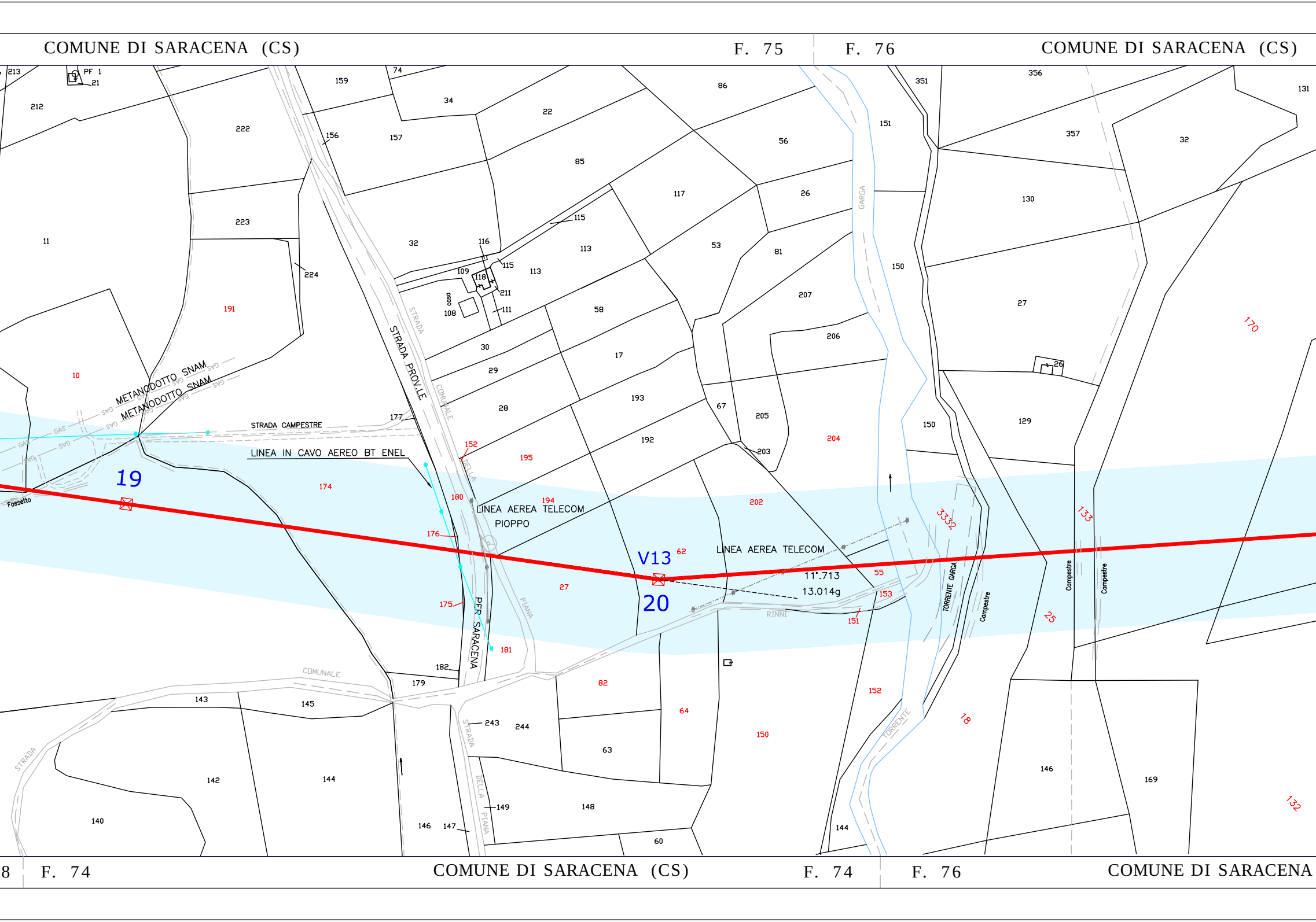
COMUNE DI SARACENA (CS)
F. 75
F. 76
COMUNE DI SARACENA (CS)
19
V13
20
11°.713
13.014g
METANODOTTO SNAM
METANODOTTO SNAM
GAS
STRADA CAMPESTRE
LINEA IN CAVO AEREO BT ENEL
LINEA AEREA TELECOM
PIOPPO
LINEA AEREA TELECOM
STRADA PROV.LE
STRADA COMUNALE
STRADA DELLA PIANA
PER SARACENA
COMUNALE
STRADA
GARGA
TORRENTE GARGA
TORRENTE
RINNI
Campestre
Campestre
Fossetto
casa
PF 1
F. 74
COMUNE DI SARACENA (CS)
F. 74
F. 76
COMUNE DI SARACENA

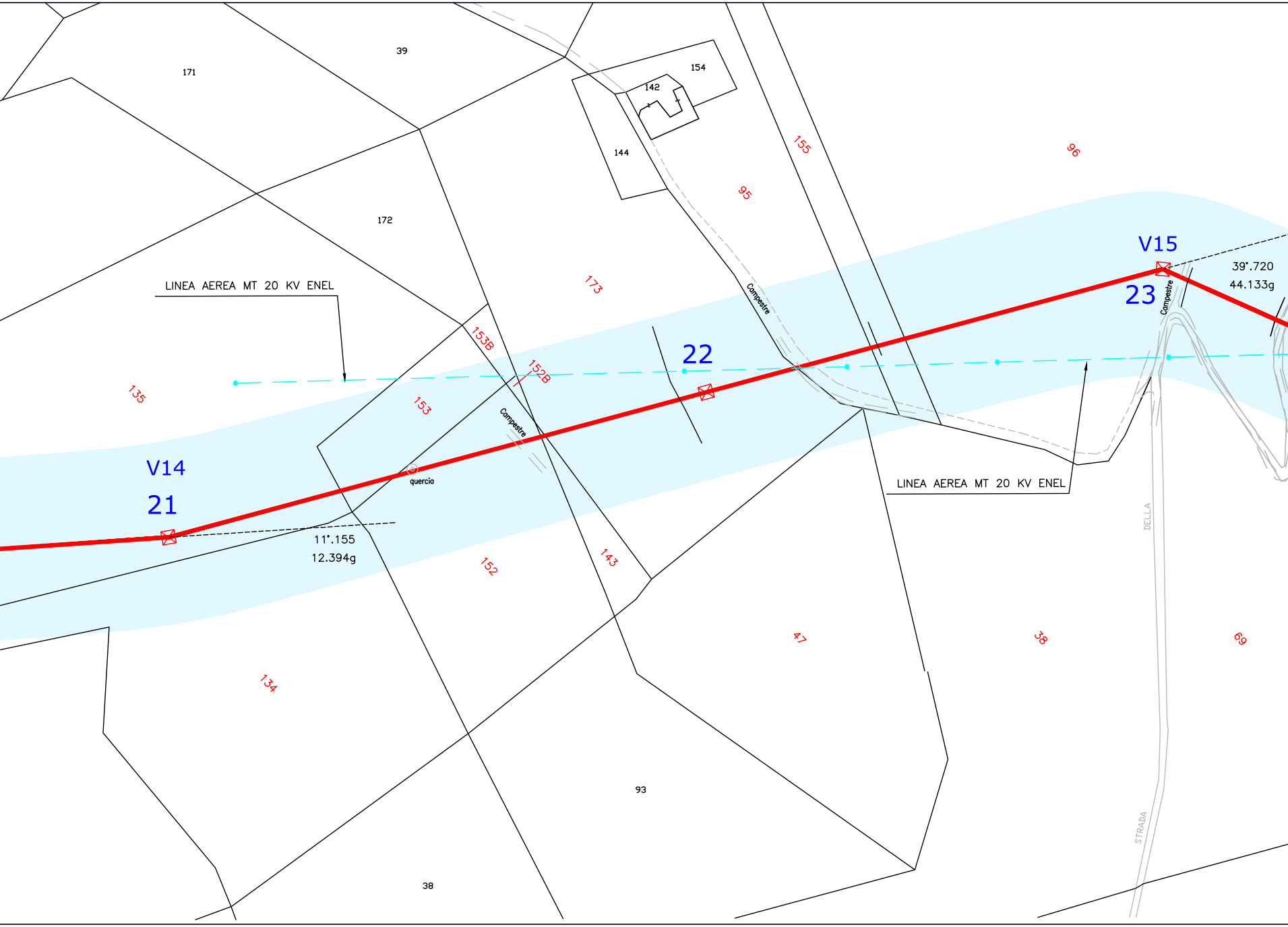
171
39
154
142
144
155
96
95
172
173
Campestre
LINEA AEREA MT 20 KV ENEL
V15
39°.720
44.133g
23
Campestre
22
153B
152B
135
153
Campestre
quercia
V14
21
11°.155
12.394g
152
143
LINEA AEREA MT 20 KV ENEL
47
38
69
DELLA
134
93
STRADA
38

(CS)

COMUNE DI SARACENA (CS) F. 76 | F. 8 C.NE DI ALTOMONTE (CS)

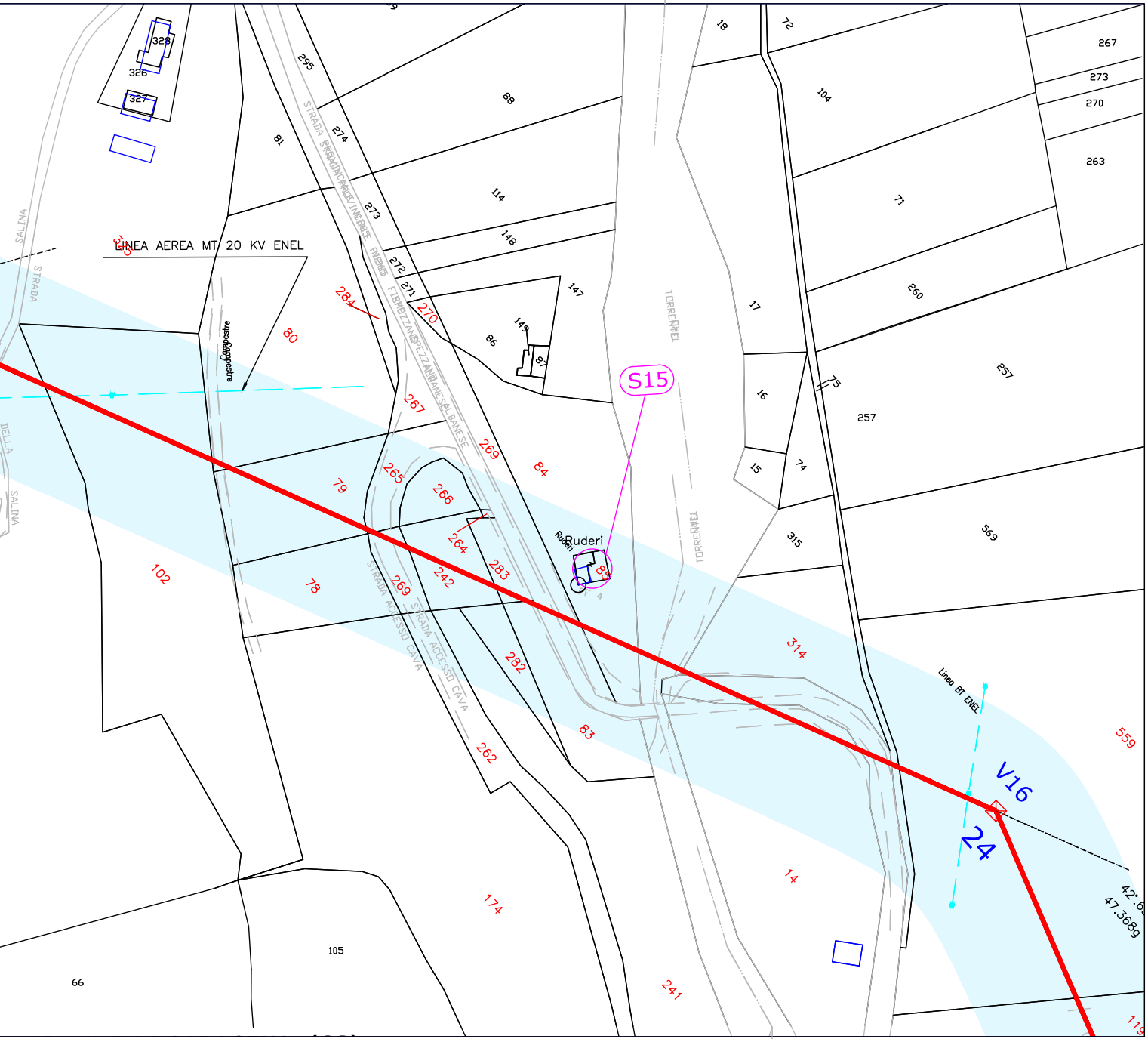

LINEA AEREA MT 20 KV ENEL
S15
Ruderi
V16
24
Linea BT ENEL
42°.6
47.368g
STRADA
SALINA
DELLA
STRADA ACCESSO CAVA
TORRENTE
Campestre
328
326
327
81
295
274
88
114
273
148
272
271
270
147
149
86
87
284
80
267
269
84
265
266
79
264
283
242
269
282
83
262
174
241
14
102
78
105
66
18
72
104
267
273
270
263
71
17
260
16
257
75
257
15
74
315
569
314
559
119

COMUNE DI SARACENA (CS) F. 76 | F. 8 C.NE DI ALTOMONTE (CS)

- ☒ Sostegni
- ☒ Sostegni
- ▨ Fascia D
- SXX Strutture
- SXX Strutture

N.B.: SOSTEGNI NON I

REVISIONI		
	01	16/12/2016
	00	29/01/2010
	N.	DATA

TIPOLOGIA DELL'ELABORATO

PLANIMETRIA

PROGETTO

TE-FR-06-003

RICAVATO DAL DOC. TERNA

CLASSIFICAZIONE DI SICUREZZA

NOME DEL FILE

DEFR06003BGL00101_01.dwg

Questo documento contiene infor
stato ricevuto. E' vietata qualsiasi

This document contains informati
shape of spreading or reproductio

LEGENDA

Elettrodotto da realizzare

Tratto autorizzato da tesare (Dec. ATEN 6102 7 ott. 2002)

Elettrodotti esistenti

Tratto di elettrodotto da demolire

da realizzare ☒ Sostegno da montare

esistenti ☒ Sostegno esistente da demolire

PA

potenzialmente sensibili

potenzialmente sensibili escluse dalla DPA

N SCALA

Aggiornamneto catastale e DPA	E.Tapolin ING-REA-PRICS	N.Speranza ING-REA-PRICS	M.Bennato ING-REA-PRICS
PRIMA EMISSIONE	M. De Marco - A. Stabile SRI-PRI-NA	N. Speranza SRI-PRI-NA	P. Paterno SRI-PRI-NA
DESCRIZIONE	ELABORATO	VERIFICATO	APPROVATO

CODIFICA DELL'ELABORATO

DEFR06003BGL00101

Terna

TITOLO

Elettrodotto ST 380 kV Laino - Altomonte 2

Planimetria Catastale 1:2000 con indicazione della DPA

COMUNE DI SARACENA

SCALA CAD	FORMATO	SCALA	FOGLIO
1 unità =		1 : 2000	3 / 4

mazioni di proprietà Terna S.p.A. e deve essere utilizzato esclusivamente dal destinatario in relazione alle finalità per le quali è
forma di riproduzione o di divulgazione senza l'esplicito consenso di Terna S.p.A.

on proprietary to Terna S.p.A. and it will have to be used exclusively for the purposes for which it has been furnished. Whichever
on without the written permission of Terna S.p.A. is prohibit.